


*Землякам, для которых
малая родина стала символом
Великой России.
(автор.)*



ВООРУЖЕНИЕ
ОБЛАСТНОЙ
ИМ. И. В. ВАСИЛОВА

K 1319976

с. Сямжа

Фото Александра ЛЮСКОВА

Что означает слово "Сямжа"? Откуда получил свое название Сямженский район?

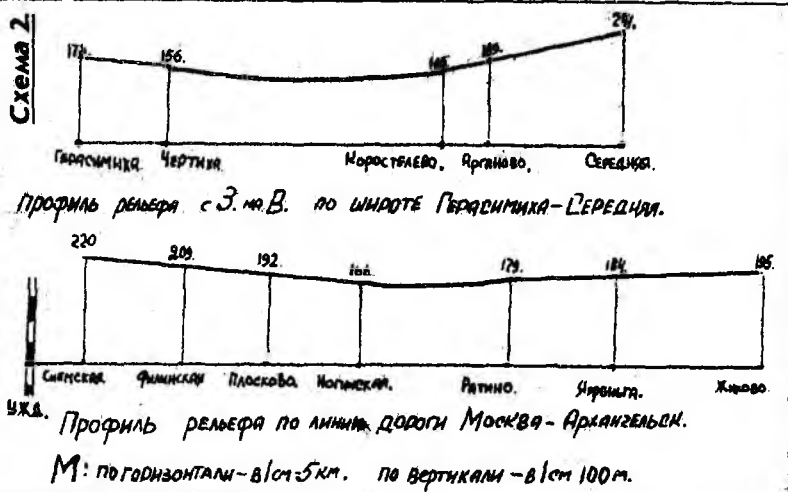
Свое название район получил от одноименной реки Сямжены. Согласно имеющимся данным в VIII веке нашей эры бассейны рек Кубены и Ваги занимали угрофинские племена под названием "чудь заволочская". На угрофинском наречии слово "Сямжа" означает "мох", "вяжа" — вода. С переходом названия на славянский язык с изменением фонетики появилось название "Сямжена", что означает "болотная вода".



Сямженский район расположен на севере Вологодской области. Граничит с Вожегодским, Верховажским, Тотемским, Сокольским и Харовским районами. Протяженность с запада на восток по широте деревень Лудейка, Слободка (Шокша), Сямжа, Устье реки Шиченги, Георгиевская равна 75 км. Протяженность с севера на юг, по линии п. Крутой Ручей, д. Макаровская, д. Пуронга, д. Нестериха, д. Филинская — 65 км. Общая площадь района 3,95 тыс. кв. км, что составляет 2,72% от территории области.

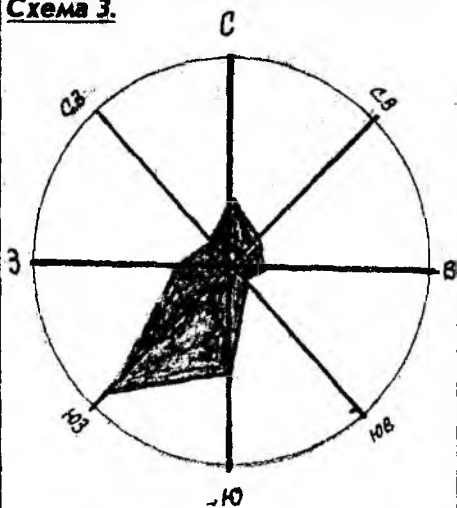
Население района на 1.01.98 г. составило 11681 человек, которые проживают в 168 населенных пунктах. В среднем на один населенный пункт приходится по 8 человек. Плотность населения 3,1 чел. на квадратный км. (по области 3,5 чел.). Наиболее крупные населенные пункты: с. Сямжа — 4309 чел., п. Гремячий — 873 чел., п. Мирный — 362 чел. Районный центр с. Сямжа расположен на 60°02' СШ и 41°04' ВД. В административном отношении район состоит из 10 сельсоветов, на территории которых расположены 12 сельхозпредприятий и товариществ с ограниченной ответственностью.

Схема 2



Климат умеренно континентальный. Среднегодовая температура $+1,5^{\circ}$; $+2,6^{\circ}$. Среднемесячная температура июля $+16,6^{\circ}$; $+17,3^{\circ}$, января $-11,3^{\circ}$; $-13,9^{\circ}$. Абсолютный минимум -49° ; -53° . Продолжительность безморозного периода 100 — 115 дней. Баланс влаги положительный. Среднее количество осадков 580 мм в год. В период активной вегетации сельскохозяйственных культур (вторая половина мая — вторая половина сентября) осадков выпадает 100 мм,, а в период уборки зерновых 150 мм и более. Изобилие летних осадков затрудняет уборочные работы. Число дней со снежным покровом в среднем в году превышает 170. Высота снежного покрова составляет 50-60 см. Господствующее направление ветра юго-западное, о чем свидетельствует Роза ветров (схема 3)

Схема 3.



РОЗА ВЕТРОВ ЗА ГОД
(по данным Мотемского метеопоста.)

Почвы в районе средние и сильноподзолистые. На участках с постоянным избыточным увлажнением развиты болотные почвы.

Район расположен в зоне средней тайги, где можно выделить следующие растительные группы: леса, кустарники, болота, луга.

Речная сеть довольно развита. Наиболее крупными по многоводности и протяженности являются Кубена, Сямжена, Вага. Ниже приводится список основ

СПИСОК РЕК И ИХ ПРОТЯЖЕННОСТЬ ПО ТЕРРИТОРИИ СЯМЖЕНСКОГО РАЙОНА

№	Названия рек	Протяжен-	Куда впадает
1.	Кубена	63	Кубенское озеро
2.	Сямжена	62	р. Кубена
3.	Шиченга	49	р. Сямжена
4.	Вага	42	р. Северная Двина
5.	Большой Пунгул	39	р. Сямжена
6.	Сима	36	р. Кубена
7.	Сингойма	25	р. Сямжена
8.	Шокша	24	р. Сямжена
9.	Нишма	22	р. Шиченга
10.	Верденьга	21	р. Кубена
11.	Двиница	21	р. Вага
12.	Режа	21	р. Вага
13.	Киюг	20	р. Вага
14.	Яхреньга	19	р. Кубена
15.	Борисовица	15	р. Двиница
16.	Ночница	14	р. Верденьга
17.	Сига	12	р. Мойменьга

Наибольшее значение имеет р. Кубена как нерестилище осетровых рыб: нельмы, сига.

Как уже отмечалось выше, район имеет развитую речную сеть, которую можно отнести к бассейнам наиболее крупных рек – Кубены, Ваги, Сямжены, Царевы. Названия рек очень разнообразны. Происхождение названий тесно связано с историей заселения Севера. Дело в том, что еще в первом веке нашей эры по берегам рек жили финно-угорские народы: вепсы (весь), коми (пермь, зыряне), меря, саамы, чудь заволочская. Их язык составил основу названий абсолютного большинства наших рек.

Во второй половине первого тысячелетия (VI-VIII век) Север начали осваивать славяне. Произошло смешение финно-угорских и славяно-русских языков, что тоже наложило отпечаток на происхождение названий. Из всех финно-угорских народов только вепсы в настоящее время проживают на северо-западе области. Саамы ушли на север в тундру, меря и чудь заволочская “поглощены” славянским (русским) народом.

Не все названия рек удалось расшифровать, даже те, которые мной определены, требуют дальнейшего исследования, уточнения.




Фото Александра ЛЮСКОВА.

1. РЕКИ БАССЕЙНА ВАГИ

№ п/п	Название реки	Где расположена река	Какому народу принадлежит основа названия	От какого слова происходит название реки	Что означает название реки в переводе на русский язык
1.	Вага	Левый приток Северной Двины	Финно-угорскому	Ва-вода, река	Река
2.	Двиница	Правый приток Ваги	Древнерусскому	Двиница-двойная	Двойняшка реки Ваги Уменьшительное слово Двина
3.	Киюг	Левый приток Ваги	Пермскому	Киви-камень	Каменистая река
4.	Борисовица	Левый приток Двиницы	Вепскому	Юг-река	
			Древнерусскому	От собственного имени Борис	
5.	Глушица	Левый приток Двиницы	Древнерусскому	Глушь	Глухая, лесная река
6.	Шейга	Правый приток Ваги	Финно-угорскому	Шейг-юг	Текущая на юг
7.	Звенянка	Левый приток Ваги	Древнерусскому	Звенеть, шуметь	Звонкая река
8.	Пендус	Правый приток Ваги	Вепскому	Травяное болото	Река, протекающая по болоту, поросшему травой
9.	Костюга	Левый приток Ваги	Вепскому	Кос-подсека, юг-река	Река, протекающая по вырубленному лесу
10.	Режа	Левый приток Ваги	Коми	Скорая, проворная, болотистая	Быстрая река,
			Вепскому		протекающая по болоту
11.	Пойдуга	Левый приток Ваги	Коми	Низкий, река	Река, текущая по низине
			Меря		
12.	Комарица	Левый приток Ваги	Древнерусскому	От слова "комар"	
13.	Шевчуга	Левый приток Двиницы	Мери	Лось. Река	Река в бассейне которой

2. РЕКИ БАСЕЙНА СЯМЖЕНЫ

	Название реки	Где расположена река	Какому народу принадлежит основа названия	От какого слова происходит название реки	Что означает название реки в переводе на русский язык
1.	Сямжена	Левый приток Кубены	Финно-угорскому	Сямжа - мох, болото	Болотная река
2.	Сингойма	Правый приток Сямжены	Чудь	Сизнг - узкий	Узкая река
3.	Пикуй	Правый приток Сингоймы	Вепскому	Мелкая рыба	Река, в которой водится не крупная рыба
4.	Томаш	Правый приток Сингоймы	Чудь	Черемуха	Река с черемуховыми зарослями по берегам
5.	Норинга	Левый приток Сямжены	Финно-угорскому	Маленький ручей	Небольшая река,
6.	Порженга	Правый приток Сямжены	Меря	Болото	текущая по болоту
			Финно-угорскому	Задний, река	Задняя река
			Лопь		
7.	Пунгул	Левый приток Сямжены	Мери	Дно, мелкий	Мелкая река
8.	Сондушка	Впадает в озеро Шиченгское	Вепскому	Песок, река	Песчаная река
9.	Шиченга	Правый приток Сямжены	Финно-угорскому	Черный. Река	Река с черной водой
10.	Нишма	Правый приток Шиченги	Вепскому	Остров, мыс	Река, имеющая острова, мысы
11.	Войдуш	Правый приток Шиченги	Вепскому	Белое	Река с чистой(белой) водой
12.	Павловица	Правый приток Шиченги	Древнерусскому	От собственного имени «Павел»	
13.	Бохтога	Правый приток Шиченги	Вепскому	Пенистая вода	Река с быстрым течением, быстрой водой
14.	Половиница	Правый приток Шиченги	Древнерусскому	Разделяет половину пути древнего Архангельского тракта с.Сямжа и с.Ратино	
15.	Шокша	Левый приток Сямжены	Лопь	Глина	Глинистая река
16.	Серьга	Левый приток Сямжены	Вепскому	Плотва	Река, где водится плотва

3. РЕКИ БАССЕЙНА КУБЕНЫ

№ п/п	Название реки	Где расположена река	Какому народу принадлежит основа названия	От какого слова происходит название реки	Что означает название реки в переводе на русский язык
1.	Кубена	Впадает в Кубенское озеро			
2.	Неньга	Левый приток Кубены	Вепскому	Лес, липа	Река, по берегам которой растут липы
3.	Михалица	Левый приток Кубены	Вепскому	Чаща	Река, текущая из лесу
4.	Вальгская	Правый приток Кубены	Вепскому	Река, текущая из лесу с вальгской стороны	
5.	Михалица				
6.	Доровица	Левый приток Кубены	Вепскому	Жечь, паить, подсека	Река, протекающая через подсеку (вырубки)
7.	Ночница	Правый приток Верденьги	Древнерусскому	Ночь, север	Река, текущая с севера (ночи)
8.	Верденьга	Левый приток Кубены	Вепскому	Расчищать, вырубать	Река, протекающая по площади, подготовленной под пашню
9.	Русиловка	Правый приток Верденьги	Древнерусскому	Красный, красивый	Красивая речка
10.	Сиваца	Правый приток Кубены	Чудь	Узкий	Узкая река
11.	Яхреньга	Левый приток Кубены	Чудь		Озерная река, нижняя река
12.	Илеза	Впадает в Яхренгское озеро	Чудь		Верхняя река, впадающая в озеро
13.	Зименга	Правый приток Илезы	Лопь	Узкая	Узкая река
14.	Мойменга	Левый приток Кубены	Вепскому	Мутная	Мутная река
15.	Сига	Левый приток Мойменги	Чудь	Узкий	Узкая река
16.	Катрома	Правый приток Кубены	Лопь	Темная	Темная река

17. Ильдема	Правый приток Кубены	название не выяснено		
18. Вальга	Левый приток Катромы	Финно-угорскому	Ва-вода, река	Река
19. Сима	Левый приток Кубены	Чудь	Узкий	Узкая река
20. Радбуй	Левый приток Симы	Вепскому	Ива	Река с берегами, заросшими ивняком
21. Лапуй	Правый приток Симы	Вепскому	Тонкий	Река, протекающая через тонкий лес
22. Корбуль	Левый приток Симы	Вепскому	Глухой лес	Река, вытекающая из глухого леса
23. Устьречевка	Правый приток Симы		От собственного имени «Устьрека»	

4. РЕКИ БАСЕЙНА ЦАРЕВЫ

№ п/п	Название реки	Где расположена река	Какому народу принадлежит основа названия	От какого слова происходит название реки	Что означает название реки в переводе на русский язык
1.	Тафта	Левый приток Царевы	Вепскому	Холодный, зима	Холодная река
2.	Кетла	Левый приток Тафты	Лопь	Камень	Каменистая река
3.	Тафтица	Левый приток Тафты	Вепскому	Уменьшительное от слова «Тафта»	
4.	Шунига	Правый приток Тафты	Лопь	Талая	Талая (теплая) река
5.	Царева	Левый приток Сухоны	Вепскому	Ветвь	Разветвленная река

Самым крупным озером в районе является Шиченгское. Длина его береговой линии около 11 км, а площадь зеркала 10,2 кв.км. Ниже приводятся озера наиболее значительные по размерам, и их расположение

СПИСОК ОЗЕР РАЙОНА И ИХ МЕСТОНАХОЖДЕНИЕ.

№ п/п	Название озер	Где расположено
1.	Яхреньгское	д.Яхреньга
2.	Ратинское	в 5 км. на Ю-В от д. Ратино
3.	Потайное	в 1,5 км от старой догоги Ратино — Ширега
4.	Большое	в 7 км на С-В от д. Харитоновская Раменского сельсовета
5.	Малое	в 5 км на С-В от д. Харитоновская Раменского сельсовета
6.	Синицкое	в 1,5 км от р. Кубена, выше д. Опариха Раменского сельсовета
7.	Сигское	в 7 км на С от с. Сямжа
8.	Малое (Полянок)	в 2 км на З от д. Сидорово Голузинского сельсовета
9.	Плакунинское	в 3,5 км на С-З от д. Сидорово Голузинского сельсовета

Озерные котловины ледникового происхождения. Они возникли в результате таяния моренных отложений ледника. Исключением может быть котловина Яхреньгского озера. Форма озерной котловины, строение берегов, рельеф окружающей местности наводят на мысль, что оно образовалось как подпруженное, т.е. какие-то тектонические явления перегородили реку, образовав в ее русле озеро.



Фото Александра ЛЮСКОВА.

До подпрудживания реки Илеза и Яхреньга были одной рекой. Позднее на угрофинском наречии они получают разные названия. Яхреньга — озерная река, Илеза — верхняя река. В нижних слоях водоемов непрерывно происходит заиление. Донный ил — сапропель — является ценным удобрением. Особенно им богато Шиченгское озеро. По нашим предположениям объем донных отложений превышает объем воды в озере. Рыба озер — важный продукт питания. Однако, кроме любительского лова, промысел рыбы нигде не ведется. Промысловое значение может иметь Шиченгское, а при разведении новых видов рыбы — Яхреньгское озеро.

Минерально-сырьевые ресурсы в районе значительные. Главное богатство — торф. Средняя степень заторфованности составляет 7% от общей площади района. Кроме того имеются:

1. Кирпичные глины (Алексеевское месторождение с запасами 570 тыс. м³. и Коростелевское с 518 тыс. м³. Возможно производство кирпича до 7 млн. шт. в год.)

2. Минеральные краски (охра — р. Пендус, правый приток реки Ваги, в пяти километрах выше д. Аверинская).

3. Известковый туф (месторождение Ягодинское). Сырье пригодно для получения известковой муки).

4. Доломиты (в 4 км от устья р. Яхреньги и по р. Сямжене против деревень Ворониха и Полежаиха).

5. Мергели (правый берег р. Кубена, выше д. Давыдовской. Мергели с прослойками известняков и доломитов встречаются в 3 км от устья р. Верденьги около Клепиковской мельницы).

6. Стекольные пески (месторождение Пигилинское по р. Мойменге — Пихтинский бор, в 1 км от реки Кубены. На этих месторождениях работал в начале века Пигилинский стекольный завод, который был позднее продан в Харовск, где положил начало строительству стекольного завода "Заря").

7. Месторождение гажы расположено в четырех местах (месторождения Верденьегское, Белоглинское около деревни Лодейки, д. Бараниха).

Таковы общие географические данные района. А какова история края? Кто жил на сямженской земле в далеком прошлом? Чем занимались наши предки, каков их труд и ратные подвиги?

Сведения о самых древних поселениях на территории района могут дать археологические раскопки. Район в археологическом плане изучен слабо, если не считать разовых выездов археологов Череповецкого музея и Вологодского Государственного музея-заповедника Кудряшева А.В. и Никитинского И.Ф. Ими обнаружены стоянки древнего человека. Например, на территории Режского сельсовета по левому берегу реки Ваги обнаружена стоянка человека каменного века. При раскопках найдена керамика того периода. В Двиницком с\с по реке Ваге около Устья Звенянки и по реке Двинице около деревни Нижняя Слуда обнаружено поселение XI-XIII веков. Вещественных доказательств древних стоянок человека значительно больше, но они не открыты, не изучены, иногда они находятся "прямо под ногами", но мы не обращаем на них внимания. То ли знаний не хватает, то ли любопытства. Всего скорее и того, и другого. Взять, например, наличие ритуальных камней в нашей местности. Многие из нас встречали камни с отпечатком ступни человека, кресты и пояски на круглых камнях. Это и есть "метки" наших далеких предков.

Сложность написания истории Сямженского района заключается в том, что на его небольшой территории нет древних населенных пунктов, не происходило событий, которые упоминались бы в ранних исторических документах, если не считать древнего городища на р. Сямжене. Но и этот памятник истории

мало изучен (он начал изучаться с XIX века). Поэтому, основным источником для написания истории послужила обширная литература по более крупным регионам Севера. Это во-первых.

Во-вторых, историческое развитие района мы можем проследить по материалам становления близлежащих древних городов, таких как Вологда, Тотьма, Кадников.

В третьих, район богат речной сетью, которая с древних времен служила человеку основным путем передвижения и освоения новых земель, районом первой колонизации. В памятниках тех далеких времен мы встречаем названия "Важская земля", "Кубенские земли". Это первый исторический ориентир для изучения территории, которую занимает современный Сямженский район.

Итак, что же представлял район в глубокой древности?

До прихода славян, приблизительно до VIII века нашей эры, обширная территория нашего Северного края была заселена угрофинскими племенами "весь", "чудь", пермь (коми), меря, саа-мы (попь).

Бассейн рек Кубены и Ваги, территорию современного района, занимало племя под названием "Чудь Заволочская". Древние люди строили примитивные жилища: рыли ямы, перекрывали сверху бревнами, очагом для приготовления пищи, обогрева служил костер, который у древних людей назывался "теплина". Кстати, такие названия сохранились в районе до настоящего времени. Теплиной называют печь в овине, с помощью которой сушили зерно еще в 50-60 г.г. В районе мало найдено стоянок древнего человека, поскольку территория практически не исследована на предмет культуры древних поселений. Они, безусловно, есть, поэтому берега рек, особенно Кубены и Ваги, ждут своих первооткрывателей.

Зато, следы древних угрофинских племен прекрасно сохранились в названиях рек, озер, населенных пунктов. Слог "ма" на зыряно-пермяцком наречии означает "река", "вода". Название ряда рек в районе начинается или заканчивается данным слогом. Например, "Нишма", "Сингойма". На финском наречии аналогичное значение имеет слог "ва" - Вага, Вальга, а окончания "га", "нга", "ега", "ига" - Верденьга, Яхреньга, Шиченга, Мойменга, Бохтюга, Сига на русский язык переводятся как "река"..

Угрофинское происхождение носят названия рек Кизог, Пунгул, Пикуй. Что касается рек северной части района, Раменского и

Двиницкого сельсоветов таких как Глушица, Борисовица, Ночница, Харлашевка, Медведица, Черная, то, по всей вероятности, они получили название в более позднее время — после заселения территории района славянами, и произошли от изменения собственного имени (Медведь — Медведица, Борис — Борисовица и т.д.)

В VIII веке начинается заселение русского Севера славянами. Поскольку в Заволочии было достаточно свободных земель, а поселения встречались редко, то интересы местного населения и пришедших славян не сталкивались. Отсюда относительно мирный характер славянской колонизации.

Освоение шло двумя путями. Новгородские князья проникли на Север через реку Свирь, Онежское озеро, Северную Двину. В 1342 году новгородский боярин Лука Варфоломеев собрал дружину и поехал за волок на Двину, где образовал городок Орлец (поселение в 30 км. от Холмогор). Вскоре все Поморье (надо понимать, бассейн Северной Двины) было объявлено новгородцами своей территорией. "Се княже волости новгородские".

Одновременно с юга через Волгу, Сухону, Кубену и Сямжену шла так называемая низовская колонизация боярами московскими, ростовскими и суздальскими.

Заволочье становится ареной борьбы. Новгородцы, ранее завоевавшие земли, строили городки и погосты — укрепленные пункты для защиты от местного населения и низовских бояр. Уже в 1137 году в новгородской грамоте упоминаются укрепленный пункт «Вель», «Чушевицкий городок» и «Пречистинский погост» — Верховажье. Важские земли подчинялись вельскому погосту, на местах — посадникам, наместникам новгородских бояр.

По-видимому, к этому времени относится и основание населенных пунктов нынешнего Двиницкого сельсовета как района с

выгодным географическим положением, расположенного при впадении р. Двиница в р. Вагу.



Между низовскими князьями и новгородцами иногда намечались мирные сделки по освоению Севера. Так, в XIV веке низовские князья по договору с новгородцами послали на реку Пинегу и Кулой сокольников — охотников за ловчими птицами. Местное население при этом было "повинно по пошлине с кормами и подводами".

В 1315 году знатный новгородский боярин и посадник Василий Своеземцев купил у местных князей огромную территорию по р. Ваге от Вельска до Северной Двины. Земли в верховьях Ваги и Двиницы были тоже новгородскими. К тому времени историки относят и начало хлебопашества в нашем крае.

Обложенное непосильной повинностью население края нередко оказывало сопротивление. Так, в одном из документов, датированном 1329 годом, говорится: "Набиша новгородцев, которни были, пошли на Юргу Устюженские князья".

В XIV-XV веках активно осваивали Север ростовские князья. К этому времени многие земли по Ваге и ее притокам оказались их владениями. В это же время ярославские князья обосновали свои земли вокруг озера Кубенского и по р. Кубене. Следовательно, территория современного района могла быть поделена в то время между новгородскими, ростовскими, ярославскими князьями. Этот же период является периодом возвышения Москвы, которая расширяет свои земли путем добровольного присоединения, купли и насильственного захвата.

В конце XIV века (1397 г.) московский князь Василий Дмитриевич послал войска "за Волок на Двину". Однако новгородцы прогнали москвитян из белозерских и кубенских земель. "Пойдеша на великого князя на Белозеро и взяша белозерские волости не идит и кубенские волости поймаша и около Вологды воеваша".

Только через несколько десятилетий московский князь Иван III окончательно отвоевал от Новгорода Северную Двину с ее притоками, при этом земли монастырей оставались за новгородцами. Границы между московскими и новгородскими землями обозначались чугунными столбами. Такие столбы (найденно 2 столба) находятся по течению р. Ваги между Режей и Коробицыным, по всей видимости, они стояли на границах земель Режского монастыря.

Весной 1238 года войска хана Батыея подошли к границам Вологодского края. Владимирский князь Юрий и белозерский князь Василько приняли жестокий бой на реке Сить. "И была сеча зла" — писал летописец. После этого сражения татары,

изменив направление, направились в сторону Новгорода — нашествие миновало наш край. Но баскаки — сборщики дани — вместе со своим отрядом систематически наведывались сюда. Своими жестокими действиями они оставили след в памяти последующих поколений. "Следы" нашествия хранит и Сямженская земля. Многие урочища названы татарскими: "татарова пожня", "татарова гора", "татарово"...

Вплоть до XVI века селение Ратино называлось "Ратинский улусец", что в переводе с татарского означает "остановка", "стоянка". Да и слово Ратино, по-видимому, происходит от слова "рать" — конное войско. Если рать действительно располагалась в этом населенном пункте, то неясно, как могли содержать коней, т. к. вокруг современного поселения Ратино нет рек и других водоемов, а известно, что в сутки лошади надо 5-7 ведер воды. Колodцы не могли обеспечить такой потребности воды. Можно предположить, что этот "улусец" был в другом месте, где-то в районе озер "Глухого" или "Потайного".

С историей освоения нашего края московскими князьями связано основание в XII веке древнего городища на реке Сямжене на территории Житьевского сельского Совета недалеко от местечка "Монастырек". Поселение было известно еще в XVIII веке. Вот что писал русский ученый А.А. Засецкий: "От Вологды во 120, а от лежащей к городу Архангельску дороги в 10 верстах, при реке Сямжене есть земляной вал вышиной до 3 аршин, что тамошние жители называют Городком Чудимом или Чудиным, почему ежели истинно, се именованіе сего значится городком бывшей Чуди Заволочской". В XIX веке «Вологодские епархиальные ведомости» неоднократно сообщали о этом.

В 1892 году действительный член Императорской археологической комиссии Н.Е. Ордин провел первые раскопки. В 1976 году Вологодская археологическая экспедиция провела обследование городка. Укрепление находится на левом берегу р.Сямжены при впадении в нее речки, которая по нахождению здесь старого Городища называется Городовка. Речка огибает его с юга и запада. Восточная сторона ограждена искусственным рвом, вдоль северной стороны протекает Сямжена. В настоящее время русло Сямжены отошло от стен городка на 50-70 метров, образовав широкую песчаную отмель. По видимому, в древние времена для

защиты укрепления и для подхода лодок непосредственно к городку русло реки выше по течению перегораживалось плотиной, вода направлялась вдоль крепостной стены.

Городище огорожено двойным земляным валом - высоким наружным и более низким внутренним. По мнению ученых, на внутреннем более низком земляном валу размещались деревянные защитные сооружения.

В плане укрепление представляет собой форму трапеции. Основание ее - сторона прилегающая к р. Сямжене - 160 метров, вершина трапеции - южная сторона - 115 метров. Боковые стороны по 80 метров. Четыре башни, расположенные некогда по углам внутренней стороны городка, не сохранились. На месте их проводились когда-то раскопки. Культурный слой на них остался сильно поврежденным.

Город имел не менее 3 ворот. Вдоль реки Сямжены через западные и восточные ворота существовал сквозной проезд. Третьи ворота давали непосредственный выход на реку. Интересно отметить, что ворота на внешнем и внутреннем валу находились не напротив друг друга. Чтобы попасть в крепость, надо было войти в наружные ворота, затем пройти по узкому коридору между земляными стенами и только потом через ворота внутреннего вала можно было попасть в центр городка.

Что касается времени основания городка и предназначения его, то у науки нет единого мнения. Предполагают, что он возник как укрепление Спасо-Ефимьевского монастыря, расположенного на противоположном берегу Сямжены. И сегодня мы можем видеть два полуразрушенных здания: двухэтажное и одноэтажное, некогда принадлежавшие монастырю - теплая и холодная церкви.

С другой точки зрения, городок возник как феодальный замок одного из мелких удельных князей Заозерского княжества в XII веке. Вторая точка зрения, на наш взгляд, более справедлива. Во-первых, даже беглый осмотр городища говорит о более древнем его основании, чем монастырь. Во-вторых, Заозерское княжество располагалось вокруг Кубенского озера, и продвижению князей на Север мог содействовать водный путь по реке Кубене и ее притокам р. Сямжене, Шиченге, Нишме. Оттуда волоком лодки перетаскивали в реку Важку или Шейгу, приток Ваги, а затем и в Северную Двину. Не случайно деревня Аверинская в Двиницком сельсовете, расположенная на Ваге, называлась в старину Подволочьем от слова "Волок".

Географические условия района не исключают наличие других укреплений древнего человека. По нашим данным, следы древнего городища — крепости — просматриваются на левом берегу реки Сямжены, что в 3 километрах выше по течению от Городища.

Если говорить о местах с возможными древними поселениями на территории района, то сюда, в первую очередь, надо отнести устья рек Пунгул, Шиченга, Двиница; правый берег р.Ваги, около деревни Орловской.

Одновременно с княжеской политической колонизацией шла колонизация народная. Шли на Север иноки-отшельники, жаждущие для себя тишины и духовного спасения. Иноки искали себе пристанище- свободное, пустое место, "пустынь". В XIII веке монастырей на пустыни было мало, не более десяти. Зато в XIV веке движение русского монашества на Север, в пустынь шло быстро. За три последующих века на московской Руси известно 150 пустынных и 104 городских монастыря. Монастыри славились своими крупными землевладениями. Для защиты границ Московского княжества необходимо было войско. Десятки тысяч "детей боярских великого князя" размещены были на государственных землях, "поместьях". Земли были пущены в "раздачу" служивым людям. Боярский сын вместе с государевым поместьем получал право на даровой крестьянский труд. Монастырские земли были лакомым куском для бояр.

Историки считают, что в XIV веке в жизни монастырей северо-восточной Руси произошел поворот. До XIV века монастыри принадлежали боярам, князьям, посадникам, архиереям и не имели хозяйственного значения. Хозяйственная роль монастырей все более усиливается к концу века. С усилением хозяйственной роли росла и политическая значимость. Организаторы монастырского хозяйства — выходцы из средних слоев дворянства, из посадского населения, вместе со старцами составляли влиятельную прослойку феодального класса. К такому выводу приходит Н.У. Будовниц в своей книге "Монастыри на Руси и борьба с ними крестьян в XIV-XV веках", на основании анализа "жития святых" — первоисточника с описанием жизни основателей монастырей.

С самого начала своего возникновения монастыри выступают как собственники земельных угодий, на которых трудятся зависимые крестьяне, так называемые "Вотчинные". Наряду с ними существовали капиторские монастыри. Их, как правило, осваивали князья и другая знать с целью украсить свой стольный град или обеспечить себе "подстрич и спокойные годы". На территории района зарождались только вотчинные монастыри. Первоначально они играли еще одну важную роль как прибежище "вкладчиков", живших в них (монастырях) по келлиотскому уставу: каждый вкладчик имел свое хозяйство, общих задач не ставили. Общими для них были церковь или часовня.

Игумен, глава монастыря, формально избирался, но все дело подчинялось князю, епископу, боярину — всесильному хозяину.

Монастыри позднего времени, как правило, основывались людьми среднего достатка, предприимчивыми и энергичными. Решали хозяйственные задачи, становились крупными феодальными вотчинами, обрастали крестьянскими деревнями. Подтверждением этого служит возникновение Режского монастыря.

Строительство монастыря на реке Реже тесно связано со Спасо-Суморинским монастырем уездного города Тотьма. Свое название он получил по главной Спасской церкви и по фамилии его основателя Феодосия Суморина. Феодосий Суморин — вологжанин. После смерти родителей "отошел" в Спасо-Припущский монастырь. Усердное и безропотное послушание в монастырских делах обратили внимание настоятеля Припущского монастыря, за что Феодосий Суморин был послан надзирателем соляных варниц в г.Тотьму. К тому времени на Руси шло дальнейшее развитие монастырей. Для этих целей осваивались новые земли, заселялись прихожанами. Желание иметь новый монастырь и новые земли было и у Тотьмы. В конце 1553 года тотемские жители направили "жалобину" царю Ивану III с просьбой "дозволить старцу Феодосию Суморину воздвигнуть церковь во имя Преображения господня". Местом строительства нового монастыря была выбрана Ефремова Спасо-Никольская пустынь. Пустынь освоена в XVI веке старцем Ефремом по дозволенной грамоте Московского Великого князя Василия Ивановича. "Ефремова пустынь находилась в 75 верстах на С-З от города Тотьмы и в 150 верстах от г. Вологды при слиянии рек Режи и Ваги в Заимье именуемом Леванидовским».

П.Саввойтов в книге "Описание Тотемского Спасо-Суморинского монастыря", изданной в 1849 году, писал:

"Во 20 день февраля 1554 года во Вторник второй недели поста Царь назначил Феодосия настоятелем новостроящейся обители, освободив ее "от всяких податей и пошлинных сборов" несудимой грамотой. Около 1560 года по благословлению архиепископа Ростовского и Ярославского, в епархии которого состояла тогда Тотьма, Феодосий обновил Ефремову Пустыню и завел в ней братство". Игумен монастыря Леонтий "сказывал" (описывал) так пустынь: "Лес дикой и непашенный. Деревень Великого князя посошных нет. Но там же в лесу озерко Терентьевское и реки поречья и лесные путики не отданы никому и нашего (царского) оброку с того озера и рек и с поречья не емлют".

Позднее игумен Леонтий получил от царя "владенную" грамоту, в которой разрешалось "От той пустыни лес сечь и людей на том лесу садите на все стороны от монастыря по пяти верст". И в том озерке Терентьевском и в реках рыбы ловити на монастырь. И кто из крестьян

учнет на том лесу жити и тем (с них) крестьян не брать пищуую белку" (оплата подати за перепись дворов).

Грамота царя давала игумену большую власть над крестьянами и, с другой стороны, спасала от притеснения государственных наместников близлежащих городков. "Наместники мои Тотемского, Важского, Шенкурского городка и их тиуны тех людей не судят ни в чем, кроме душегубства и разбоя "поборов" с них не имеют. А ведает и судит тех крестьян игумен Леонтий, или кому прикажет. А случится суд совместный крестьян с городскими людьми наместники их судят и Леонтий тоже судит".

В начале первой половины XVIII века иеромонах Московского учрежденного монастыря Сергей устроил на месте прежней деревянной церкви каменную одноэтажную, которая в 1761 году освящена в прежнее наименование Преображения Господня. По левую сторону ее была построена другая, тоже каменная и одноэтажная вместе с колокольней. Освящение этой церкви во имя Николая Чудотворца совершено в 1800 году. Автор знакомит нас "со штатом" этих церквей. "При них положено быть священнику, диакону, псаломщику, земли иметь 58 десятин". Таким образом, удалось установить точную дату строительства церкви в Режском сельском Совете. Роспись ее осуществлялась значительно позже.

Интересна история возникновения Спасо-Ефимьева монастыря, который расположен на правом берегу Сямжены напротив древнего Городища. По данным областного государственного архива, на которые ссылается А.В. Мухин, монастырь был основан преподобным Ефимием. Ефимий жил на устье речки Кушты, впадающей в Кубенское озеро. Постригся в монахи в Каменном монастыре. Его брат монах Александр ушел из Каменного монастыря и, странствуя по лесам и болотам, оказался на р.Сямжене. Здесь он поставил "малую келейницу" и жизнь проводил в молитвах. Его "поселение" вскоре обнаружили люди и стали примыкать к нему. Любитель безмолвия вскоре покинул обжитое место и вернулся на р.Кушту, где жил Ефимий, и упросил брата обменяться обителями. С приходом Ефимия была построена церковь во имя Вознесения и основан монастырь. Датой освоения монастыря считается 1420 год. Спасо-Ефимьевская обитель существовала до 1864 года. Каменная холодная церковь была построена и освящена в 1759 году, а теплая каменная была освящена в 1790 году. Развалины этих церквей напоминают нам о далеком прошлом, когда монастыри играли огромную роль на Руси в распространении православной веры.

Историки выделяют несколько периодов заселения Европейского Севера. Первый период начинается с момента славянской колонизации с VIII века и продолжается до конца XV века. По мнению специалистов это был период самого интенсивного сельского строительства. Бурный рост поселений на Европейском Севере в XIV - XV веках обусловлен многими причинами.

Одна из таких причин — нашествие монголо-татар. От ига поработителей двинулись на север народные массы из центральных земель. Историк А.Н. Насонов в книге "Русская земля и образование территории Древне-Русского государства" (М., 1951), анализируя Север, приходит к выводу, что 80 процентов учтенных в XVII веке населенных пунктов образовались до XV века. Это же самое можно сказать и про возникновение поселений на территории района, т.е. большая часть деревень нашей местности была основана XIV — XV веках. Возможно, в более поздний период деревни могли быть перенесенными с места на место по разным причинам. Они могли быть перемещены из-за стихийных бедствий: пожара, подтопления, а также перенесения в более удобные места из-за воды, пастбищ, покосов и т.д. О возможности переноса деревень говорят их названия "Старая деревня", "Новая деревня", "Новоселица".

Конец XV века-начало XVI века считают началом II периода заселения Севера, который продолжался до середины XVIII века. В этот период снижается интенсивность строительства деревень. Вместо притока населения из центральных уездов начинается отток с севера в его восточные районы и Восточную Сибирь. Вместе с появлением новых деревень увеличивается число заброшенных.

Время со второй половины XVIII века, когда было проведено Генеральное межевание, и до реформы 1861 года считается четвертым периодом; в нем начинается некоторая стабилизация сельских поселений. После реформы правительства удалось закрепить государственных крестьян за общинами. Увеличилась дворность деревень, темпы возникновения новых несколько снизились.

Дальнейшее развитие товаро-денежных отношений, усиление имущественного и социального неравенства — главная причина миграции крестьян Европейского Севера.

По заключению профессора П.А. Колесникова (Вологодский педагогический институт) 90 процентов всех деревень, что значились в писцовых книгах XVI, века были построены в XIV- начале XVI веков. Другим источником для изучения становления деревень нашего края являются ревизские сказки-списки податного, а иногда и всего населения. С 1719 года по 1857 год в России было проведено 16 ревизий. По данным писцевых книг 1623-1625 годов удалось найти описание Семенжовской и Режской волостей. Характеристика их дает представление о других деревнях XVII века. По каждой деревне, входящей в волость, указано число жилых домов и их домовладельцев, площадь пашни в одном поле в четьях. Чтобы высчитать всю пашню в десятинах, надо указанное число четей утроить (вся пашня делится на три поля (трехпольная система земледелия) и разделить на 2, т.к. четь составляет половину десятины. Перелог, леса и сенокосы сюда не входят. Величина десятины до XVIII века равняется 1,09 га.

СЕМЕНЖОВСКАЯ ВОЛОСТЬ

№ п/п	Деревня	Кол-во дворов	Пашня в четьях	Кол-во пашни в десятинах	Кол-во пашни на 1 двор в десятинах
1.	Чижово	2	6	9	4,5
2.	Кушково	4	10	15	3,7
3.	Васильево	5	8	12	2,4
4.	Селянино	7	22	33	4,7
5.	Пудково	4	12	18	4,5
6.	Кизино	2	6	9	4,5
7.	Рубцово	9	22	33	3,7
с Подволочной					

Про деревню Букино записано "Погорела в 132 г. с хлебом и скотом, 4 малых двора, один малый двор пусто, 10 четей". Это значит, что в деревне Букино произошел пожар в 1624 году, где сгорел хлеб и скот, и остались всего четыре малых двора. Видимо, после пожара вновь построенный один двор, по какой-то при-

чине не заселенный, на всю деревню 15 десятин земли. Летоисчисление дано по так называемой "мировой Эре", которая существовала в Русском государстве с конца XV века до начала XVIII века.

РЕЖСКАЯ ВОЛОСТЬ

№ пп	деревня	кол-во дворов	пашня в четях
1.	Бурниха	4	4
2.	Колтыриха	3	3
3.	Расохино	4	5
4.	Погорелиха	4	5

В переписной книге 1623-1625 значится Режская волость в Важской верхотине на реке Режа. Монастырь расположен на Леонидовой пустыне "В ней в ограде церковь, 2 кельи, хлебная, погреб, ледник. За монастырем двор конюшенной и двор скотней, 3 человека детенышей монастырских. Пашни паханной монастырской 4 чети, сена 30 копен, лесу пашенного и непашенного 30 десятин". Пашенным лес считался тот, в котором мелкими полянами разрабатывалась пашня. В более поздних переписных книгах того же века читаем: "Волость Режа в важской верхотине вотчина церкви Николы Чудотворца, а в ней Леванидова пустыня. В пустыне церковь монастыря длина 35 сажень, поперек 20 сажень, ограда вокруг монастыря деревянная (сажень - 2,1 метра). На монастыре 2 кельи да хлебная, а в ней живут черной поп Данило, да два брата иноков. За монастырем двор скотней, а в нем живут монастырские работники бельцы Варламко Никонов, Корнилко Дорофеев, Васька Федотов, Евстопышка Малафеев, Костюнька Исаков. Пашни пахотные монастырские худые, земли 4 чети в поле. Сена по реке Ваге и по реке Реже вверх по правую сторону старинные покосы, что взяты по мировой записи Ефимьева монастыря у игумена Иоакими, да у келаря старца Германа, всего сена 100 копен, леса пашенного на бору 10 десятин, непашенного 20 десятин". Видимо, покосы по реке

Реже принадлежали не режскому, а Ефимьеву монастырю, который располагался на реке Сямжене в Дору.

Анализ переписных книг позволяет сделать выводы о движении крестьян и развитии деревень, подтверждает мнение, что с конца XVI века и до начала XVIII века северные деревни развивались медленно или совсем не развивались, количество крестьянских дворов даже сокращалось. Об этом свидетельствуют данные переписных книг о движении населения и земельных угодиях в Царевской волости Тотемского уезда, куда входили наши деревни Бурцево и Нишма.

Деревни	1619 г	1623-25гг	1676-1679гг	1687-1722гг
Дворов	5	6	5	3
Пашни	24 чет.	28 чет.	10 чет.	8 чет.
Сена	53 коп.	80 коп.	132 коп.	56 коп.

Таким образом, на протяжении целого столетия деревни Бурцево и Нишма не увеличивались ни по количеству дворов, ни по числу разработанной пашни.

Численность, состав и размещение сельского населения, а также размещение поместий и вотчин светских феодалов и владений духовенства во второй половине XVII века дает Я.Е. Водарский — научный сотрудник института истории СССР в книге "Вопросы аграрной политики" (Вологда, 1968 г.). На основе данных переписных книг 1678 года автор определяет численность населения Вологодского уезда в 95 тыс. человек (без города Вологды). Основную массу населения составляли крестьяне и бобыли — 25 тыс. дворов, 88 тыс. человек. Кроме того, проживало около 6 тыс. холопов и около 1 тысячи разночинцев, включая и церковнослужителей.

В переписных книгах было зарегистрировано около 5 тыс. селений. На одно селение в среднем приходилось по 5-6 дворов. Во многих селениях было несколько владельцев. Отсюда отдельные селения могли иметь два или несколько названий. Этим, видимо, и объясняется двойное название деревень современного Двиницкого сельского Совета. Например, Задвиничье — Колбинская, Заважье — Кононовская, Сухлечи-ха — Орловская, Подволочье — Аверинская и т. д. По-види-

тому, названия Задвиничье, Заважье, Сухлечиха, Гольши являются более древними, и их определение связано с конкретными объектами. Например, Подволочье — название произошло от слова "волок". Деревня находилась на кратчайшем расстоянии от рек бассейна Сухоны до реки Ваги, впадающей в Северную Двину. Заважье и Задвиничье — деревни, находящиеся за реками Вагой и Двиницей. Что касается названия Гольши (Новая Слуда), то это, в первую очередь, определяет степень "закиточности" крестьян. Названия Орловская, Никулинская, Аверинская появились позже, в конце XVIII века.

Из 5 тыс. переписных селений духовенству принадлежало около 1100 селений — 22%, помещикам — больше половины, вотчинам светских феодалов принадлежало 1300 — 26 % селений.

Автор вышеупомянутой работы приводит данные о крестьянском населении ряда волостей, расположенных на территории района, существующего в рамках современных границ.

Волости	Всего деревень	Земли феодалов						Земли духовенства дворов %
		поместья			вотчина			
		дво- ров	%	лю- дей	дво- ров	%	лю- дей	
1. Вальгс- кая	39	32	82	84	7	18	22	нет
2. Сям- женская	62	342	55	1083	280	45	733	данные отсутствуют
3. Рамен- ская	76	68	89	данных нет	8	10	36	

Таким образом, в XVII-XVIII веках в наших волостях не было земель, закрепленных за духовенством. В основном, все земли принадлежали поместьям феодалов. Процент этих земель значительно выше, чем в целом по уезду.

В конце XVII- начале XVIII веков административно-территориальные единицы — уезды, волости, станы и т.п. — не имели четко выраженной определенной границы, а представляли собой ряд территорий, закрепленных за каким-нибудь центром.

Населенные пункты одной территории часто оказывались окруженными населенными пунктами другой. Такое деление затрудняет определение границ административных подразделений. Кроме того, некоторые волости имели более мелкое деление. Например, Маныловская волость имела Ратинский станок или улу-сец, Сямженская — Михайловский, Рубежский и Слободской станки.

Кто внимательно изучает историю родного края, тот не может не обратить внимание на такую "неувязку" в старом административном делении. Почему Ратино, находясь на важном торговом пути, связывающем Москву с Архангельском, находилось в подчинении Маныловской волости, центр которой — Манылово — находился на самом северо-западе? Почему Раменский сельсовет еще в недавнем прошлом назывался Васильевским, хотя в Раменье ни одной деревни Васильевской не было? Загадку помог разгадать Я.Е. Водарский. В своем труде "Вологодский уезд в XVII веке", анализируя Маныловскую волость, он пишет, что одна из деревень нынешней Яхреньги, а именно Великий Двор, в старину называлась Мануйловской и была центром волости. В другой яхреньгской деревне — Васильевской — стояла церковь, и приход назывался Васильевским. До строительства церкви в д. Бережок Раменского с\с территория его входила в Васильевский приход Мануйловской волости. Вот почему Раменье мы долго называли Васильевским. Из-за близкого звучания Мануйловская волость со временем превратилась в Маныловскую.

Места современных деревень начали основательно застраивать в начале XVIII века. До этого времени существовали мелкие разрозненные поселения, как правило, вдоль рек — основных путей севера. Высказывания отдельных исследователей, что первоначальная хуторская система заселения Европейского Севера объясняется необщительным, замкнутым характером русского человека, безосновательна. Мы имеем массу исторических примеров, когда широко использовался совместный труд крестьян на расчистке новин при подсечном земледелии, строительстве жилья, совместной охоте и т.д. Причина, по видимому, кроется в трудных природных условиях, в отсутствии достаточного количества благоприятных мест для совместного поселения.

Мы уже отмечали, что вплоть до XVIII века северные деревни были малодворными. До этого времени говорить о каких-то формах сельских поселений не приходилось. Анализируя плани-

ровку существующих деревень района, мы можем выделить три формы застроек: беспорядочную, рядовую и уличную. Причем форма застройки объясняет причину ее появления и время возникновения одной формы относительно другой. Наиболее древними поселениями следует считать селения с так называемой беспорядочной постройкой (планировкой). Они, как правило, возникали из однодворовых, разделенных в те времена пашнями. С возникновением сельской общины и наличия свободной земли эти поселения постоянно превращались в деревни, сохраняя облик беспорядочной застройки, где дворы и избы повернуты в разные стороны. Но даже и среди этого "плана" можно проследить тяготение жилых помещений на "теплую" сторону — юг, восток. Сюда можно отнести часть деревень, расположенных по реке Сямжене: например, Тимонинская, Еремиха, а также возникшие на древних волоках и водоразделах рек: так, часть мелких деревень в Двиницком сельском совете объединенных местным названием "Середка". При определении того или иного плана застройки деревень надо иметь в виду, что за 3-4 века поселения несколько раз могли перестраиваться — старели, подвергались стихийным бедствиям и т. д. И, конечно, с каждой перестройкой деревня принимала более плановый вид.

Второй тип — рядовая планировка. Ее связывают с более поздним периодом — периодом славянской колонизации. Здесь наблюдается определенная плановость застройки: дома выстраивали в ряд. Такой тип застройки характерен для деревень, расположенных вдоль рек. По-видимому, такой тип застройки был первоначально у деревень, расположенных по реке Кубене: Опариха, Бережок, Давыдовская, Новгородово, Горка, Герасимиха.

В районе отсутствуют судоходные реки, поэтому очень рано приобрели экономическое значение дороги. Они появляются между населенными пунктами, связывают верховья рек. Одним из таких важных путей для освоения севера явился волок, связывающий бассейны рек Волги с бассейнами Северной Двины через Сухону, Кубену, Сямжену. Верховье Сямжены близко подходит к верховью Ваги. С прокладкой дорог появляется новый тип застройки. Деревни располагаются по обеим сторонам дороги, фасадами на нее — уличный тип зас-

тройки. Он является наиболее поздним. Началом ее введения следует считать выход законодательных актов Петра I о перепланировке деревень в более удобную уличную форму. Следовательно, абсолютное большинство деревень возникло в XVIII веке, что подтверждает преобладание уличной планировки в таких деревнях района как, например, Аверинская, Худяковская, Устьрека, Шокша.

По данным Центрального государственного архива древних актов, которые приводятся в книге профессора П.А. Колесникова "Северная Русь, XVIII столетие", в Кадниковском уезде в 1796 году была 1 слобода, 17 сел, 51 сельцо, 49 погостов, всего 11003 двора, в которых проживало 33388 душ мужского пола. Из приведенных данных можно сделать вывод: к концу XVIII века в уезде больше 40 процентов всех населенных пунктов занимали погосты. Деревни были сравнительно крупные, даже в сравнении с нынешними населенными пунктами. Семьи многолюдные. Если на каждый дом приходилось по 3 человека мужского пола, следовательно, кроме хозяина-мужчины и деда, было в каждой семье еще не менее 2 детей.

Исключением может стать происхождение деревни Алферовской. Ниже привожу исследование А. Голубева по материалам Черниговского архива, на основании чего автор точно определяет год основания д.Алферовской Филинского сельсовета — 1709 год. Заранее оговорюсь, что материалы исследования А. Голубева автором этих строк в силу известных причин не проверены.

В Черниговских епархиальных ведомостях за 1709 год в заметке Маркевича упоминается полковник Алферов Михаил Матвеевич, который родился в 1675 году в Глуховском уезде Черниговской губернии, командовал Дубовицким полком у гетмана Мазепы. Когда Мазепа перешел на сторону Карла XII и предал Малороссийское государство, Алферов не перешел на сторону шведов и не подчинился Мазепе. Он доложил об этом Петру I. Петр приказал собрать половину войска и разбить гетмана Мазепу. А Алферов по неизвестной причине отказался. 15 ноября 1708 года Указ Петра I провозгласил: "Пол-

ковника М.М. Алферова извергнуть из общества, сослать на поселение в ста верстах севернее Вологды по новому тракту на Архангельск". По воле царя полковнику было разрешено взять с собой восемь семей крепостных и тридцать пять подвод с имуществом и съестным. Всего с детьми ехало 52 человека. Полковник Алферов обратился к Вологодскому губернатору с просьбой оставить женщин и детей в городе до тепла (обоз прибыл в Вологду в феврале 1709 года). Алферов получил отказ оставить детей и женщин в городе, и лишь после вторичного ходатайства ему было разрешено оставить семьи на последнем постоялом дворе. Таковым оказалось Бабино. По мнению Голубева, название деревни произошло от проживания перемещенных женщин (баб). Есть и сомнения в правильности этого вывода, т. к. уже в начале XVII века (1628 г) в списке деревень нашего края значится деревня Алферовская.

"Возраст" наших деревень хорошо иллюстрирует книга "Родословие Вологодской деревни". П.А. Колесников приводит данные, что в Сямженском районе в источниках XVII века и первой половине XVIII века упоминается 142 деревни. Основным источником для исследования явились дозорные, писцовые и переписные книги.

К началу XVII века большинство деревень нашего района входило в состав Вологодского уезда, в котором, как и в центральных районах России, почти все крестьяне находились в личной крепостной зависимости дворян, монастырей. И только шесть деревень Коробицынского сельского совета и пять Режского с/совета, входившие в состав Тотемского уезда, были черносошными (черносошные крестьяне были в русском государстве в XIV — XVII веках. Это лично свободные крестьяне, владевшие землями и несшие государственные феодальные повинности. В XVIII веке черносошные крестьяне стали государственными).

Ниже приводится таблица известных в начале XVII века (конкретно 1628 г.) деревень Вологодского уезда и их принадлежность: духовная вотчина — деревни, принадлежащие церквям, монастырям; светская вотчина — владения бояр и дворян.

N п/п	сельские советы	кол-во деревень известных к 1628 г.	Из них		
			Вотчина духовенства	Вотчина светская	Черносошные деревни
1.	Голузинский	9	7	2	-
2.	Двиницкий	4	4	-	-
3.	Житьевский	25	-	25	-
4.	Коробицын- ский	16	1	9	6
5.	Раменский	14	1	13	-
6.	Режский	7	2	-	5
7.	Сямженский	18	1	17	-
8.	Устьрецкий с Пигилинкой	37	9	28	-
9.	Филинский	12	4	8	-

Таким образом, к указанному времени в районе 20,4% деревень принадлежали духовенству, 71,8% принадлежали боярам и помещикам, и лишь 7,7% деревень были свободными, т.е. крестьяне обрабатывали общинные земли, несли государственные повинности — таких крестьян называли черносошными.

Как же развивалось сельское хозяйство и орудия труда в те далекие времена?

Известно, что подсечная форма земледелия была первоначальной. Крестьяне с помощью подсеки расширяли посевы, отвоевая пашенную землю, а сжигая лес, удобряли пашню. В условиях нашего края при бедности подзолистых почв и преобладании песных массивов без подсечной системы не мыслимо земледелие. Она использовалась вплоть до Октябрьской революции, хотя в это время она не была преобладающей. Еще в 30-х годах жгли новины, сеяли на них лен и рожь. Названия урочищ (новин) сохранились до настоящего времени, например, "Большая новина", "Павлина новина". Они, как правило, сейчас используются под сенокосные угодья или заросли лесом. Преобладающей системой земледелия подсечная форма оставалась вплоть до XVII

века. Появление 3-х-польной системы земледелия с использованием паров было на первых порах очень прогрессивным явлением. Главное, она дала возможность иметь постоянную пашню, увеличить сбор зерна с одного гектара. По подсчетам академика С.Г. Струмилина, затраты на 1 десятину посева при паровой системе земледелия были почти в 3 раза меньшими, чем при подсежной.

Возникновение паровой (3-х-польной) системы стало возможным благодаря усовершенствованию орудий труда. И, в первую очередь, сохи, у которой появляются сошники и "полица", игравшая роль отвала. Этим пахотным орудием стало возможным лучше обрабатывать землю, переворачивать пласт, запахивать сорняки. Усовершенствованная соха позволила уничтожать сорную растительность в течение одного года. Железные бороны и плуги стали применяться в хозяйствах зажиточных крестьян лишь в XIX веке.

Способы жатвы и молотбы прогрессировали еще медленнее. Русские серпы зазубренной формы, изобретенные в X - XI веке почти не изменились до XX века, а ручной способ жатвы в нашем крае оставался господствующим вплоть до 40-х годов текущего столетия.

Основным орудием заготовки сена была коса. Самая древняя форма косы — "горбуша". Она была известна уже в XIII веке и только в XIX веке стала вытесняться косой "литовкой". Появление "литовки" позволило крестьянину увеличить заготовку и, в какой-то степени, улучшить кормление скота. Бескормица главный бич нашего крестьянина, от которой он страдал вплоть до самой коллективизации.

Сушка снопов и их обмолот претерпели за последние 2-3 столетия мало какие изменения. Сжатые хлеба вязались в снопы. Для сушки на поле снопы ставились крест-на-крест, в "крестцы". Приблизительно с XVII века снопы в поле укладывались в суслоны, молотба ручным способом на севере существовала не менее тысячелетия. Первоначально она сводилась к оббиванию снопов о доску-стойку. Затем стали применяться "кичиги" — вырубленная палка определенной длины. И, наконец, был изобретен "цеп". С помощью его молотила обрабатывали снопы вплоть до 50-х годов. Конечно, ручной обмолот не был преобладающим, а служил дополне-

нием к машинной молотье. У отдельных зажиточных крестьян района только в начале XX века стали появляться конные молотилки, "конный привод" и ручные веялки.

Гумно - помещение для хранения снопов и обмолота хлебов - известно было не менее тысячи лет назад. Планировка гумна, конечно, менялась. Необходимо отметить, что гумно для крестьянина по значимости было не менее важно, чем все подворье. Строились они на окраинах деревень, поближе к полю. Не позволяли их строить ближе к жилью и правила пожарной безопасности. В ряде населенных пунктов гумна образовывали целый ряд, не нарушая уличной застройки деревни, например, в деревне Орловской Двиницкого сельсовета. Гумно имело, как правило, не менее 2 ворот. Реже были третьи, примыкающие с боку. Двое ворот позволяли крестьянину въезжать в гумно на телеге со снопами и, не разворачиваясь, выезжать в противоположные. Для складирования снопов по бокам гумна строились ниши, называемые в разных деревнях по-разному: "микильницы", "мятильницы". В мятильницах был настил - несплоченный пол, чтобы предохранить снопы от порчи. В самом гумне, как правило, пола не было. Вместо него устраивался замок. Утрамбованную глину выравнивали, затвердев, она образовывала ровную площадку ("долонь" или "ладонь"), на которую укладывались снопы для молотьи цепом.

Название площадки - глинобитного пола в гумне, по-видимому, происходит от понятия "ровный, как ладонь", "как на ладони". Сушку снопов и самого зерна проводили в ови-

нах. Они пристраивались с торца гумна. В редких случаях гумна имели два овина. Овин представлял собой двухэтажное сооружение. Внизу в помещении без пола устраивалась теплина, на середине из глины "билась" печь. Процесс уст-

Крестьянское гумно с овином.



ройства печи носил название "бить". Из глины выкладывалось основание, затем свод. Для плотности глина при сооружении очага утрамбовывалась, "билась" деревянными молотками. Перекрытие между этажами было несплошным, а настилалось из круглых бревен, отверстия были необходимы прохождение вверх тепла от "теплины". Второй этаж над топлиной имел "полки" — "полицу", на которые укладывались снопы для сушки или на соломенную подстилку насыпалось зерно. Для загрузки овина из гумна имелся лаз. В него подавались снопы прямо с "ладони". С помощью нехитрого приспособления - рогатины, палки с сучком - сноп цеплялся палкой за "вязку" и подавался на "полицу", на которой стоял второй человек и принимал снопы. "Сушка овинов" для крестьян была не менее ответственным и трудоемким процессом, чем уборка урожая с поля.

Заключительным этапом в производстве продуктов земледелия для прокорма семьи был процесс сушки и размола зерна. Зерно ржи, убранное в сухой августовский период, в отдельных случаях, при нехватке "старого хлеба", шло частично без сушки на размол сыромолотом. В основном, зерно для хранения подсушивалось в овинах, в крестьянских избах, в русских печах и на печках. Подрабатывалось в домашних условиях решето или провеивалось на ветру. Небольшая партия зерна для быстрого потребления размалывалась на ручных жерновах, которые были в каждом доме. Производство деревянных ручных жерновов велось самим крестьянином.

Поскольку из-за нехватки земли и вынужденной постоянной "экономии" хлеба пшеницу крестьянин сеял в небольших количествах, то пшеничные пироги считались роскошью и выпекались только при больших праздниках. Для выпечки "праздничного" хлеба — пирогов использовалась ячменная и овсяная мука. Для производства этого вида муки зерно "шастали" в домашних ступах. Ступы, как и жернова, кросна были обязательной принадлежностью крестьянского двора. Для размола большой партии зерна и получения более качественной муки зерно размалывалось на мельницах как водяных, так и ветряных. Появление ветряных мельниц на Севере ученые относят к XV веку, а водяных к XVII веку. Документальных данных о времени возникновения мельниц на территории района нет. Видимо, более правильным следует считать их одновременное появление где-то в

середине XVII-начале XVIII века. Основанием для такого вывода служит, на наш взгляд, не разница в сложности постройки того или иного типа мельниц, а природные условия — наличие рек, возвышенных открытых пространств, обеспеченности зерном крестьян той или иной волости. По-видимому, и возникновение водяных и ветряных мельниц проходило одновременно. В богатых реками Двиницкой, Маныловской, Никольской волостях широкое распространение получили водяные мельницы. Так, например, только на реках Вага и Кюг на территории современного Двиницкого сельсовета было не менее 22 мельниц. Осложнялось строительство водяных мельниц на относительно крупной реке Кубене. Но и здесь можно насчитать не менее десятка остатков плотин. Особое место в строительстве мельниц занимает Режская волость. Здесь при относительно хорошем обеспечении реками большое распространение получило строительство ветряных мельниц. Это объясняется наличием широких открытых пространств и сравнительная легкость строительства ветряков по сравнению с водяной мельницей.

В Маныловской волости, Ратинском стане, Куракинской и Рубежской волостях ветряные мельницы строились из-за отсутствия другого вида природной энергии, в данном случае, водяной. Водяная мельница представляла собой сложное инженерное сооружение. Сам выбор постройки мельницы представлял для крестьян большую трудность. Надо было подобрать участок реки, наиболее удобный для застройки: крутые берега, хороший грунт, наличие строительного материала — камня, хвороста. Расположить надо так, чтобы подпруженные воды "нижней" мельницы не подпирали ее, и в тоже время вновь строящаяся мельница не должна мешать другой, лежащей выше по течению.

Наиболее трудоемким по объему работ было строительство плотины. Без каких-либо расчетов и приборов надо было предугадать ее высоту, ширину ворот, обеспечивающих пропуск паводковой воды. Высота плотины должна задерживать столько воды, чтобы хватало ее для направления в искусственное русло в саму мельницу—"амбар" и для вращения минимум двух водяных колес. Обмывы берегов были самым главным бичом. Плотина строилась на речных переборах. В основание плотины укладывалась дополнительная каменная гряда. Интересно отметить, что все плотины

на реках строились в виде дуги, с вершиной, лежащей вниз по течению. Такая форма плотины не может быть объяснена чисто техническим расчетом. Здесь явно не предусмотрен принцип "свода", т.е. плотина, повернутая вертикально вверх по течению, образовывала бы "свод", который под силой напора воды еще крепче зажимал бы плотину. Но при этом размывались бы берега.

Поверх каменного основания ложилось хворостяное. Рубились елки и складывались вершиной вверх по течению. Они засыпались гравием и камнями. Причем плотина строилась послойно от берега до берега, что обеспечивало равномерный сброс воды по всему сечению реки.

Следующий слой хвороста- "слани"- ложился на первый, причем несколько сдвигался вверх по течению. Этим приемом крестьянин уменьшал угол наклона плотины по отношению к земле, а следовательно, снижал лобовое сопротивление воде, чем и добивался долговечности плотины. В середине русла были ворота, которые путем наращивания их высоты регулировали уровень воды и постоянную работу мельницы. Для пропуски паводковых вод ворота открывались полностью. На валу одного из водоналивных колес устанавливались "перья" — толстые доски. При вращении вала доски поднимали песты, которые затем, освободившись от зацепления с "пером", под собственным весом падали в ступу, где было засыпано сухое зерно (ячмень), чтобы с него снять кожуру. Процесс назывался "шастать зерно". Сам пест представлял собой сухое 5-6 метровое бревно, заостренное и обитое железом внизу.

Вал второго наливного колеса через систему деревянных самодельных шестерен придавал вращение жерновам. От плотности прилегания жерновов зависело качество размола. Естественно, жернова тупились, и их время от времени «ковали» - переворачивали верхнее жерново и делали на нем насечки. Для этого существовал специальный молоток «клевец». Довольно сложной была система подачи зерна на жернова. В зависимости от вида зерна и цели размола «сыпь» можно было убавлять и прибавлять. А для того, чтобы зерно из бункера (ковша) сыпалось постоянно в заданном режиме, на жернове «играл конек», сотрясал зерно.

На крупных реках рабочей частью водоналивного колеса была его нижняя часть (вода ударяла по нижней части и вращала колесо). На мелких реках строили мельницы-наливушки, на которых вода падала сверху на колесо. Такая мельница стояла на речке Назаровице, недалеко от деревни Аверинской.

Развитие края в конце XVII- начале XVIII века тесно связано с деятельностью Петра I- «Великого князя всея Великая и Малыя и Белыя России». Часто задают вопрос, проезжал ли Петр I через территорию района, путешествуя по европейскому Северу и городу Архангельску. На этот вопрос можно дать положительный ответ. Действительно, царь дважды возвращался сухопутным путем из Архангельска, проезжал по территории района. А в городе Вологде Петр I был трижды. Согласно историческим данным, первый раз великий самодержец приехал в Вологду весной 1692 года с целью изучения озера Кубенского на предмет использования его для испытания строящегося флота на его берегах. Сам плавал по озеру на подках, изучая глубину, которая оказалась недостаточной для судов. Второй раз царь прибыл в Вологду 4 июня 1693 года с целью поездки водным путем в город Архангельск. Поездка от Москвы до Вологды на перекладных заняла четверо суток, а путешествие от Вологды до Архангельска по Сухоне и Северной Двине заняло на 7 кораблях десять суток. Обрато в Москву Петр I первым возвращался сухопутным путем. Вот что сказано в книге К.Коничева «Петр I на Севере»: *«На утро с остатками свиты Петр отправился по Двине до селения Копачево, а дальше сухим путем, через Шенкурск на Вологду»*

Что представляла собой свита царская? В поездку в Архангельск с целью изучения его возможностей как торгового порта и оборонительной крепости были взяты помощники царя князь Голицын, Салтыков, Щербаков, Львов, генерал Лефорт, тесть Петра - Федор Лолухин и любимец Петра - дьяк Никита Зотов. Охрана состояла из 40 стрельцов во главе с полковником Сергеевым.

Все царское окружение и сам Петр I в 1693 году возвращались по древнейшему архангельскому тракту. С этого же года царским указом была введена регулярная почтовая связь между Архангельском и Москвой. Российскому царю шел двадцать второй год. Третью поездку в Вологду, а дальше в Архангельск Петр I совершил через год, в 1694 году. В этот раз еще санным путем было завезено в Вологду для отправки в Архангельск тысяча самопалов и две тысячи пудов пороха. В этот раз уже потребовалось не 7, а 22 баркаса. Возвращался Петр I в Москву прежним сухопутным путем. Путь от Холмогор проходил через Сийский монастырь на реку Вагу и дальше по землям Вологодского наместничества, где предводителем был князь Львов. Исторические документы точно устанавливают путешествие Петра I из Архангельска в Москву в 1694 году (уже второй раз) через Сямженский район. "Князь и воевода Львов предписал таможенному голове Ивану Комарову без промедления во всех станах (административная единица, входящая в состав волости) на пути царском в волостях Маньповской, Сямженской, Засодемской приготовить питье и яденья и всякие запасы. Купя с полна, сколько пристойно, будет отпустить тотчас, чтобы и малого замедления не было." Таким образом, факты двукратного пребывания Петра I на территории района установлены точно. Легенды, предания о "царской милости" во время проезда по архангельскому тракту интересны, но они требуют критического осмысления.

Несколько слов об архангельском тракте. К концу XVII - началу XVIII века было установлено полторы тысячи полосатых верстовых столбов трехметровой высоты. Через 30-40 верст устраи-



Архангельский тракт сегодня

Петр Архангельский

вались станции. От Москвы до Вологды было 17 станций. На старом Архангельском тракте между Жиховым и Яхреньгой находится место, называемое Ипатовой ямой. По преданию здесь утонул вместе с лошадьми купец Ипат. Может быть, этот факт имел место. Но вероятнее всего на этом месте находилась "яма" — станция, содержанием которой был Ипат. Кроме станции имелись таможенные заставы, чтобы никто "беспошлинно" не проезжал. "Чтобы в пазухах и штанах и в зашитом платье отнюдь никакие рухляти (пушнины) не провозил".

В XVIII веке началось строительство Санкт-Петербурга. Требовалась рабочая сила. Северное податное население было мобилизовано на строительство города. Из столицы в Архангелогородскую губернию была доведена разнарядка о посылке мастерового народа с посадов и уездов. Это еще раз подтверждает, что если в 16-17 веках на "вечное житие" в крупные города перевозились отдельные "каменных" дел мастера, часовщики и оружейники, то Петр I в XVIII веке перешел к массовой их мобилизации. Вот документ: "лета 1710-го сентября 19 дня по указу государя царя и великого князя Петра Алексеевича всея Великая и Малыя и Белыя России самодержавца, Архангелогородской губернии лантрихтеру Петру Ермолаевичу Баскову писано, что в Санкт-Петербург и Адмиралтейству и городовым делам взять с посадов и уездов мастеровых людей на вечное житие с женами и детьми 555 человек, а дворы, где им жить в Санкт-Петербурге будут готовы и определить им на год жалованье, а именно деньгами 12 рублей да на хлеб по 10 рублей. И чтоб оные мастеровые стали в Санкт-Петербурге декабря 25 числу сего 1710 года". Однако "строительный" указ Петра I не выполнялся полностью. Например, из Тотьмы с посада и уезда не "прибыли" в стольный город 206 человек. "На Тотьме на посаде и в уезде 2297 дворов, работников по окладу нужно 495 человек, а в присылке было 253 человека, их того числа бежали 13 человек, а в окладе не дослано 206, каменщиков 25 человек, кузнецов 12".

Данные о мобилизации населения Европейского Севера говорят о новой роли нашего края в развитии Руси как района поставки рабочей силы в города. От каждых 3-4 дворов необходимо было "выслать" одного взрослого мужчину. Массовая мобилизация, высокая смертность (31%), рекрутство (4,4%)

привели к резкому сокращению крестьянского населения. Так, в Кубенской волости Вологодского уезда с 1678 по 1717 год крестьянское население сократилось в два раза. Эти цифры применимы и к территории нынешнего Сямженского района.

О тяжелом положении крестьянина Вологодской губернии во второй половине XIX века пишет В.В. Берви-Фроловский в своей книге "Положение рабочего класса в России", изданной в 1869 году в Петербурге. Книгу Берви-Фроловского высоко ценил К. Маркс. В своем письме Энгельсу он сообщает "Это первый труд, в котором сообщается правда об экономической политике России. Видно, что человек этот сам всюду побывал и наблюдал все лично" - продолжает Маркс.

Положение крестьян в России после реформы 1861 года еще больше ухудшилось. Автор книги точно определяет основную причину нищенского положения крестьян. Она кроется в существующем общественном строе.

Помещичий гнет в сочетании с тяжелыми для земледельца природными условиями делают жизнь крестьян невыносимой. «Нельзя без ужаса вспоминать об этих местах, где умирают с голода люди десятками и сотнями, а те, у которых оставалось что есть, гибнут от болезни.

Крестьянин Северной губернии занимается земледелием на мелких клочках неудобренных пашен. Расширять посевы, вырубать лес ему не разрешает правительство. Лесам нет конца, никому их не надо, они валяются целыми полосами от бурь и гниют на корню, истребляются безжалостно крупными тузами-лесопромышленниками, а когда крестьянину нужно расчистить клочок земли под свою бедную пашню, тогда появляется мнительная бережливость и грозно нарастает зловещий призрак лесоистребления».

Особенно в трудном положении находились крестьяне северных районов губернии. "В самых северных частях суровый климат делает благосостояние совершенно не возможным, хлеб не родится, лугов нет, только один лес".

По словам автора, бедственное положение местных жителей усугубляет помещичье землевладение, оброки и подати. Налог неумолим, как судьба, хоть с голоду умирай, а плати. "По крайней мере,- пишет Берви-Фроловский,- две трети населения, живущего в Вологодской губернии на помещичьих землях, или по-

стоянно нищие, или бывают нищими по временам". В подтверждение тяжелых условий приводятся данные о смертности в нашем крае. Так, например, в 1866 году в Кадниковском уезде умерло на 1093 человека больше, чем родилось. В 1864 году в северных уездах губернии умирал каждый тридцать первый.

Интересный документ, датированный 11 января 1829 года, был найден в Устьрецком сельском Совете. В нем крестьянин деревни Лисичинской Федосихинской волости Кадниковского уезда Савелий Петров обращается к "милостивейшей нашей государыне Александре Ивановне" с просьбой защитить от терзаний вотчинного бурмистра. Ниже приводится полный текст "прошения". Документ интересен сам по себе, по стилю того времени и содержанию. Подлинник сдан мной в фонд Вологодского государственного архива, копию прилагаю к истории района.

«Вашему высокоблагородию, милостивейшей нашей государыне, Александре Ивановне, Кадниковской вашей вотчины Федосихинской волости деревни Лисичинской от нижеподданного вашего крестьянина Савелия Петрова Всепокорнейшее мое рабское прошение в том, что милости вашей покорно прошу, и во известие вашей милости доношу на вотчинного своего бурмистра Андрея Прокофьева. Первое: был в прошлом году, 1828, прислан к нам в вотчину Платона Ивановича приказ, чтоб... оного бурмистра миром учести, и от должности его отменить то миром его учли и прислан был от Платона Ивановича прикащик Евграф Осипов для поверения, то оной поверил, и учет мирской вышел и справедлив, учет наш отобрал на рассмотрение Платона Иванова, и Платона Иванович отыскал за оным бурмистром вашим городских денег и более, который учет и отослан был к вашей милости, и что оной Прокофьев и возымел на меня, нижайшего, гнев, что якобы от меня ему сделался миром учет и от начальства сменен, и когда, вы государыни, были у нас, в Вологде, и определили над нами управляющего Илью Демидова Ярцева, то оной наш Прокофьев, что услышал, что управляющий определен вновь, то и посылал к нему трех человек, да и сам к нему ходил, и призвал одного управляющего стоять к себе в дом и наклеветал

на меня, нижайшего, что, якобы, все истязания ему было и учет мирской от меня, а чего я, нижайший, свыше мирского согласия знать не знаю, то приезжает к нему в дом управляющий Илья Демидов, и в бурмистры опять одного Прокофьева определив, призывали меня, нижайшего, к себе, и по его, Прокофьева, просьбе управляющий стал меня тиранить — бороду мне обрил, и дом мой запечатали, а из дома моего обрали платье да новины тонкого полотна 60 концев, кое купив, кое своих мерок 1400 аршин, да подкладочного холста 17 концев, мерой 340 аршин и все оные проданы им, а зачету сделали только 120 рублей и наложили штрафа на меня 1000 рублей и устрашения мне давали, что буде не явишь оных денег, то детей твоих отдам в солдаты, а тебя на поселение — то я, нижайший, убоясь того, и внес им денег 986 рублей, окромя новины и холста, а помянутые новины и холст по вольной продаже бы стоил 300 рублей, да лесу продано в Вологде на 92 рубля: которые деньги мною поданы прикащику Евграфу Осиповичу в оброк и он, по приезде вашем в Вологду, вручил вашей милости, а мне во оных в оброк зачету не делает, а всего выдано им моих денег деньгами за новины и за лес 1198 рублей, а недоимки с меня следует 120 рублей 60 копеек, неведомо за что, и отобранного ими платья моего мне не отдает, и зорит дом мой наконец и тасили меня обруганного по всем вотчинам и деревням и надругались безвинно — и, того ради, я, все-нижающий, прибегаю под покровительство вашей милости: и когда оной управляющий с бурмистром меня безвинно оштрафовали и обещали детей моих освободить от рекрутской очереди, беде с все деньги внесу, а я деньги внес им по ихней накладке еще... сторицею только извольте, государыня, приказать за лес деньги 92 рубля, которые вы получили через прикащика, принять в уплату моей недоимки также забранное ими платье, изволь приказать — возратить мне обратно, также прошу покорно оному бурмистру изгонять меня безвинно запретить: в чем я, нижайший, шлюсь на весь свой мир и на посторонних крестьян, что за мной никакой дурности и бунтовства в вотчине не бывало, и к сему моему слезному прошению учините милостивейшее решение: и за что я всеважнейший, должен завсегда о здравии вашем бога

молить со всеми моими домашними и за сим все-нижайший раб ваш и слуга милости вашей земно кланяются. Числа 11 января 1829 года и выше писанные деньги требовал в иск 86 рублей и тиранив всячески и...садил таковы деньги взыскал 86 рублей».

Ксень

Всехъ Милостивыхъ



Печать на «вольной» Варвары Ивановой

А вот второй документ, свидетельствующий о жизни крестьян нашего края в период крепостного права. Документ приводится полностью. К сожалению, отдельные слова и даже предложения не пощадило время.

"Лета тысяча восемьсот девятнадцатого года двадцать четвертый день, подпоручица Марья Петровна дочь жены Готовцева отпустила крепостную доставшую мне после покойной родительницы, моей капитанши Ульяны Васильевны Готовцевой по наследству писанную по семи ревизией за мною Вологодской губернии, Кадниковского уезда по деревне Семениха, крестьянскую девку Варвару Иванову дочь вечно на волю... она жить или за кого в замужество выйти пожелает. И впредь мне Готовцевой и наследникам моим до оной девки дела нет..."

«На сей отказной подпоручица Марья Петрова дочь жены Готовцева, что выше писано, крепостную свою крестьянскую девку Варвару Иванову даю вечно на волю отпустила и сей отходную дала и руку приложила» (т.е. поставила свою подпись).

Подлинность документа подтверждают свидетели. «Сей отпускну подполковник Никифор Иванов свидетелем был и руку приложил» (следует подпись). «У сей отпускну титулярный советник Иван Григорьев, сын Кургин свидетелем был и руку приложил»

Большим и важным вопросом является возникновение, строительство и роль православной церкви в нашем крае. Церковь во многом определяла уклад жизни в приходе — «в обществе верующих, проживающих в одной местности», как определяет приход историк А.В. Камкин в своей книге «Православная церковь на Севере России». С чего начиналось строительство храма? Кто был инициатором этого благородного дела?

Строительство храма (церкви) начиналось с того момента, когда человек понимал необходимость поближе к своему жилью иметь храм, чтобы воспользоваться божьей помощью в его нелегких мирских делах. Трудная жизнь всегда поворачивала человека к духовной вере как помощнице и спасительнице, скрашивая его праздники и будни. После того, как люди решили строить храм, надо было решить, где строить, и на какие средства. Для кооперации средств определялась группа деревень — приход. Объединения средств на строительство храма ряда волостей на территории района не происходило, каждая волость строила свой храм. Приход вел строительство и нес ответственность за содержание храма.

Все православные храмы имеют общие черты устройства, хотя архитектура их не походит одна на другую. Церковь Воскресения в селе Сямжа была одноглавой — над ней возвышался один купол. Вальгская и Режская — многоглавые. Фасад Устьрецкой церкви украшен полуколоннами. Вход в церковь, как правило, располагался с противоположной стороны алтаря, т.е. с западной стороны. Высокое крыльцо называлось папертью. Первое помещение внутри храма — трапезная. Свое название получил от слова «трапеза» — угощения в дни церковных праздников. Но есть исключения из общего правила расположения церковных помещений. Например, трапезная Николаевской (Режской) церкви была в отдельном помещении. Средняя часть храма — непосредственно церковь. Над ней сферический купол, разрисованный картинами из жизни Иисуса Христа. Восточная часть — алтарь — место, где стоит духовенство во время службы. Алтарь от церкви отделяется иконостасом, на котором изображались образы Христа, Богородицы и всех святых. Храмы строились, как правило, на высоком месте. Красота окружающей местности как бы дополняла, усиливала красоту рукотворную. С колокольни одной церкви было видно не менее одного-двух храмов.

Позднее, уже в XX веке, это расположение высот использовалось для измерения на местности с помощью известного в геометрии метода триангуляции.

На территории района в разное время XIX века построено шестнадцать каменных (кирпичных) зданий церквей. Названия храмов зависели от того, во имя чего они освящались. От этого получал название храм и весь приход. Ниже перечисляется список церквей, их местоположение и название.

1. Житьевский	Бережок	Вознесенская
2. Коробицынский	Чижово	Покровская
3. Коробицынский	Георгиевская	Георгиевская
4. Житьевский	Никольское	Николо- Становская
5. Вальгский	Поповка	Богородская
6. Режский	Монастырская	Никольская
7. Филинский	Спасское	Спасо-Сиемская
8. Голузинский	Поповка	Заозерско- Богородская
9. Устьрецкий	Устьрека	Николо- Устьрецкая
10. Ратинский	Юковская	Ратинскобogo- родская
11. Раменский	Поповка	Александров- ская
12. Сямженский	Сямжа	Воскресенская
13. Устьрецкий	Макаровская	Русиновская
14. Двиницкий	Самсоновская	Михайло- Архангельская
15. Жиховский	Поповка	Жиховская
16. Голузинский	Марьянская	Сидоровская

В этом же документе приводятся даты закрытия церквей и для чего они будут использованы после закрытия. Все они предназначались под клубы и школы, но, как правило, они для этих целей не были использованы. После закрытия были разрушены, а оборудование и ценности растащены. Наиболее полный материал удалось собрать по Михайло-Архангельской церкви. Вот что пишется в документе, датированном 1871 годом. Ниже приводится содержание документа. Стиль оставлен тот же.

1. Церковь первоначальное существование имеет с 1639 года, как свидетельствует грамота, данная Преосвященным Афанасием Новгородским по просьбе прихожан. Грамота находилась при церкви.

2. Ныне вместо обветшалой, построенной в 1758 году деревянной церкви построена каменная, теплая, с колокольной, одноэтажная.

3. В теплой церкви два придела (пристройка). По правую сторону — Архангела Михаила, по левую — Модеста-Патриарха Иерусалимского. Приделы освящены в 1842 году.

4. Утвари достаточно. Риз хороших-5, Стихарей, длинное платье с широкими рукавами, обычно парчевое, в которое одевались священнослужители - 3, дарохранительница — 1 оловянная, другая медная с видом креста. 2 евангелия, обложенные бархатом малинового цвета. Один крест серебряный, сосуд серебряный, два кадила, купель для крещения младенцев, книги для церковного круга.

5. Земли при церкви 28 десятин, 397 сажень.

6. Дом у священнослужителя собственный, деревянный на церковной земле.

7. На содержание священнослужителей постоянного оклада не получается. Постоянное жалованье не начисляется.

В течение 1771 года в братскую кружку со всего прихода получено 85 рублей. По случаю праздников Крещения, Пасхи прихожане дают рожью и овсом, которого собрано: ржи — 4 четверти на 15 рублей, овса — 3 четверти на 6 рублей, печеного хлеба 50 пудов на 25 рублей, яиц — на 1500 на 8 рублей, коровья масла — 2 пуда на 12 рублей, шерсти на 1 пуд на 8 рублей, ячменя 3 четверти на 15 рублей, льну — 4 пуда на 15 рублей.

Особый интерес представляют для нас сведения о прихожанах Михайло-Архангельской церкви за 1871 год, где указано число дворов в деревнях прихода, в том числе душ мужского и женского рода. Да и названия деревень отличаются от нынешних.

№ Название деревень	число дворов	мужчины	женщины
Военные (в разных деревнях)	3	17	13
Крестьяне — собственники			
1. Горка — Самсоновская	6	20	16
2. Кононовская-Заважье	14	55	46
3. Макаровская-Южовская	5	21	17
4. Вахрушевская-Ивановская	6	19	23
5. Никулинская-Пожарская	21	68	80
6. Сухаревская	3	9	13
7. Новая Слуда	13	48	50
8. Зимницкая	3	7	9
9. Колбинская-Двиницкая	18	49	56
10. Анросовская-Слудская	4	17	22
11. Барановская	8	32	24
12. Степановская-Костылевская	7	28	25
13. Демидовская-Казаковская	4	13	11
14. Орловская-Сухляковская	16	56	49
15. Захаровская	8	21	21
16. Аверинская-Подволоцкая	23	73	86
ИТОГО:	162	553	559
Иноверцев и раскольников нет. ВОГА Ф-496, 0-1.			

Наибольшее число дворов, как видно из отчета за 1871 год, в деревнях Никулинской, Колбинской, Аверинской, Орловской. Семьи были многолюдны. В среднем по приходу на одну семью приходится по семь человек. Власти тридцатых годов старались найти всевозможные причины, чтобы объяснить прихожанам причины закрытия храмов. Так, постановлением Президиума Сямженского райисполкома от 29 апреля 1935 года принято решение "Об обследовании состояния Бельтяевской церкви". Было решено:

1. Решение президиума Бельтяевского сельсовета от 24 апреля 1935 года и акт технического состояния "О закрытии Бельтяевской церкви" ввиду большой дряхлости утвердить".

Как мы знаем, это «дряхлое» здание, несмотря на многие переделки, прочно стоит до сих пор.

Несколько слов о художественной росписи церквей. Она, естественно, сохранилась плохо, но даже по ее остаткам можно заключить: древнерусская живопись сямженских храмов выполнена на высоком уровне. Сравнить, в какой церкви она сделана качественно и кто ее автор, из-за малого количества фресок невозможно. Сохранилась живопись режской церкви, алтаря при Спасо-Ефимьевском монастыре и алтаря на первом этаже Никольской церкви. Можно ли установить какие-то общие закономерности (церковные каноны) в росписи всех храмов? Можно. Живопись не только украшает храм, она вместе с ним составляет смысловое и художественное единение. Как правило, в куполе храма на потолке над молящимися изображается Спас Вседержитель (Иисус Христос), на потолке алтаря - фигура Богородицы. Живопись, рассказывающая о творении Иисуса Христа - Сына Божьего, хорошо сохранилась в Реже. В церкви села Никольского вместе с изображением апостолов на верхнем этаже можно рассмотреть картину на церковный сюжет "Возвращение блудного сына". Архангелы Михаил и Гавриил были изображены в Двиницкой и Спасской церквях (в настоящее время не сохранились).

Как утверждает профессор П.А. Колесников, в северных районах края большинство крестьян были черносотенными, т.е. были лично свободными, владели общинными землями и несли государственные повинности. В XVIII веке они стали называться государственными. Однако крепостная зависимость еще долго остается в нашем крае.

Часть II

К 1917 году рабочий класс в Вологодской губернии оказался значительно сильнее и сплоченнее, чем в революцию 1905 года. Он формируется вокруг крупных промышленных предприятий города Вологды и Сокола, Великого Устюга и Красавина. В результате февральской революции пало самодержавие. Уже 28 февраля 1917 года в Вологде было известно о свержении царизма. Сразу же под руководством большевика В.И. Мохова состоялось собрание рабочих вологодских железнодорожных мастерских. Была создана боевая дружина, которая разоружила жандармов на железнодорожной станции, произвела арест губернатора и других высших чинов. Рабочие станции Печаткино и города Великий Устюг поддерживали вологжан. Одновременно и буржуазия предприняла меры, чтобы захватить государственную власть после падения царизма. В Вологодской городской думе состоялось совещание представителей нескольких организаций. Был организован временный губернский комитет из 12 человек, в который вошли только 2 человека рабочих — представители железнодорожных мастерских. Остальные были представителями буржуазии. Аналогичные временные комитеты были созданы в уездах, в которые при поддержке меньшевиков и эсеров вошли, кроме буржуазии, помещики и кулаки.

Одновременно под руководством большевиков создавались новые, подлинно народные органы власти — Советы рабочих и солдатских депутатов, а позднее и крестьянских депутатов.

Переход власти в руки рабочих, солдатских и крестьянских депутатов проходил быстро там, где было сильно влияние большевиков, например, в городе Череповце и Череповецком уезде, в Белозерском и Кириловском уездах. В самой Вологде положение было сложнее. 27 октября в городе состоялось объединенное заседание исполкомов рабочих, солдатских и крестьянских депутатов, на котором не было принято предложение большевиков о признании советской власти. А исполком губернского Совета крестьянских депутатов призвал все местные крестьянские Советы не выступать против советского правительства. Перед большевиками края стояла первоочередная задача по очистке Советов от соглашательских элементов.

Так, 6 декабря 1917 года был избран новый состав Вологодского городского Совета, где большевики играли определяющую роль.

23 декабря 1918 года представители рабоче-крестьянского Совета и Совета крестьянских депутатов образовали объединенный исполнительный комитет, к которому перешла власть по всей Вологодской губернии.

В январе 1918 года прошли уездные съезды Советов в Кадникове и Тотме, в которые в то время входила территория нашего Сямженского района.

В апреле 1918 года I Кадниковский уездный съезд Советов крестьянских и рабочих депутатов принял резолюцию о ликвидации земства. В нем, в частности, говорилось: "Первый крестьянско-рабочий съезд Советов Кадниковского уезда, обсудив вопрос об организации власти на местах и в уезде, и, в частности, о существовании земства, постановил: Наряду с советской властью существование земства как двоевластие в дальнейшем недопустимо и поэтому с данного момента оно упраздняется, а дело и обязанности его возлагаются на Совет, технический персонал уездной земской управы до принятия дел остается при исполнении обязанностей, а в дальнейшем оставление его зависит от решения уездного исполкома.

Председатель съезда

Секретари:

Н. Захаров

Н. Воронин

С. Богомолов

Более организованно в Сямженском районе становление советской власти проходило в Устьерецком сельсовете. Устьерека

крупное село, центр сосредоточения лесопромышленных рабочих, которые занимались заготовками и сплавом леса по реке Кубене. В селе ежегодно проводились три недельных ярмарки, было пятиклассное реальное училище, большой церковный приход. Здесь, как ни в одной другой волости края, рано появилась интеллигенция — учителя, врачи, служащие.

Летом 1916 года в трех километрах от села на сенокосе при скоплении четырех десятков работающих прямо с крыши сеновала прозвучал призыв "Долой войну! Долой самодержавие! Не платите подати церковным чиновникам. Скоро будет революция. Да здравствует революция!". Это было выступление Шитова Владимира Петровича, который проживал в то время в Питере. В период с февраля по октябрь 1917 года прошло на селе несколько демонстраций с политическими требованиями. Вот как это описывает в своих воспоминаниях организатор этих политических акций Водолазов Вениамин Алексеевич. "Народу собралось много. Шум, крики, вопросы. Ясности о новой власти было мало. Одни требовали сразу же решить вопрос с разделом земли, другие хотели решать земельные вопросы "по закону"- дожидаться решения учредительного собрания. Группа наиболее грамотных земляков - Соколов, Бодров, Желтов, братья Шмоновы - предлагали создать свой крестьянский Совет и, не дожидаясь решения сверху, начать делить землю по едокам. Священнослужитель Хрусталеv обратился к присутствующим на собрании со словами: «Власть только от бога, большевики - дети антихриста. Кто верующий, отойдите вправо, неверующие - влево». Запутанные разными лозунгами и призывами люди оставались стоять на месте" — вспоминает Водолазов.

Вторая демонстрация в Устьреке прошла более организованно. Преобладали политические требования. "Да здравствует свобода, равенство и братство! За землю, за власть Советов!". В конце 1918 года был созван Первый Устьрецкий волостной съезд Советов крестьянских и солдатских депутатов, который и избрал состав волисполкома. В него вошли Кочешков, Кулев, Желтов, Зуев. Первые шаги Устьрецкого волисполкома нашли поддержку Кадниковского уездного комитета. На базе Устьреки был проведен первый межволостной съезд комитетов бедноты. 30 сентября 1918 года общее собрание членов комитета деревенской бедноты принимает резолюцию "по текущему моменту и про-

довольственному вопросу". «Мы понимаем всю опасность, которая грозит нашему Отечеству. Мы заявляем, что все как один человек встанем по призыву нашего Правительства на защиту своих интересов... Мы, выслушав доклад о продовольственном вопросе, поняли, что зависит от нас. Всеми мерами будем содействовать точнейшему учету хлеба через комитеты деревенской бедноты и не дадим кулакам наживаться за счет умирающих от голода. Да здравствует всемирная социалистическая революция! Да здравствует великий вождь ее, товарищ Ленин! Да здравствует власть рабочих и крестьян!»

В декабре 1918 года из уездного города Тотьмы в губернское управление внутренних дел была направлена телеграмма: *«На почве чрезвычайного налога в Куракинской волости убиты волвоенок и сотрудник уездчрезвычайкома. На место происшествия выехал тов. Колмаков. Подробности по прибытии последнего сообщим дополнительно!»*

Что произошло в Куракинской волости бывшего Тотемского уезда, т.е. в нынешнем Коробицынском сельсовете Сямженского района? Кто эти люди, погибшие за хлеб, за советскую власть? Подлинные события осени 1918 года помогли восстановить материалы Вологодского государственного архива, Тотемского краеведческого музея, воспоминания очевидцев.

В конце 1918 года Тотемский уездный исполнительный комитет вынес решение о дополнительном хлебном налоге с кулаков и зажиточных крестьян — "подкулачников". Обложение налогом в Куракинской волости было поручено волостному комиссару Первунинскому Степану Константиновичу и сотруднику Тотемской уездной чрезвычайной комиссии по борьбе с голодом Черепанову Пантелеймону Дмитриевичу. Разверстка налога по волости шла нормально, за исключением дер. Рубцово, где крестьяне жили зажиточно, а молва о богатстве кулака Первунинского Андрея Ивановича, по прозвищу Ваненка, далеко шагнула за пределы волости. Ваненок держал под своим влиянием не только зажиточных крестьян деревни, но всякими посулами и подачками "подбирал" под себя и бедняков. Влияние кулака в волости было большое. Ваненок жил с сыном Михаилом, который очень часто и подолгу отлучался в город. Предполагается, что сын имел связи с врагами моло-

дой советской республики. К нему в Рубцово наезжали "гости" из городов. Поэтому мятеж против советской власти именно в Рубцове был не случайным. Просматриваются связи (пока документально не подтверждены) с аналогичными мятежами в Спасской и Чушевицкой волостях, как единой цепочке по Архангельскому тракту. Жил Ваненок на краю деревни Рубцово в высоком, на подвалах, доме. Дом сохранился до сего времени. Большую помощь в проведении продразверстки в волости в то время оказали активисты Яков Кичигин, Григорий Кичигин, Иван Помазов, учительница Загребина Надежда Ивановна. До обложения дополнительным налогом кулаков и зажиточных Первунинский и Черепанов провели собрание бедноты деревни Рубцово. Они поддержали решение уездного комитета и сдали дополнительно десятки пудов. Через день решили собрать всю деревню, чтобы объявить решение об изъятии хлеба у кулаков. Собрание решили проводить в летней избе Ваненка, которая решением Куракинского ВИКа была изъята под пункт военного обучения: Кулаки тоже готовились к "встрече". Было решено провести физическую расправу над активистами. Не последняя роль в этом деле отводилась Кольке Помазову — бедняку. Посулами справить хорошую лошадь и сосватать учительницу Ваненок склонил Кольку на свою сторону. Как только волостной комиссар открыл собрание и предоставил слово Черепанову, из задних рядов полетели кирпичи — была разобрана печь - столбняк. Потерявший сознание Первунинский Степан Константинович остался лежать в избе, а Черепанов, пробиваясь на улицу, был тяжело ранен гирей из руки Кольки Помазова. Очнувшись, Первунинский вышел на улицу, где и был убит. Черепанов, разыскав убитого товарища, закрыв его тело собственной шинелью, отправился в Чижово. Кулаки подстерегли его на краю деревни и закололи штыком (несколько боевых винтовок перед этим были похищены из пункта военного обучения). Встает вопрос — почему не защитила военкома и представителя уезда беднота, и почему Черепанов и Первунинский не применили оружие? Первый вопрос очевидцы поясняют так. Беднота на общее собрание вообще не пришла, боясь кулака Ваненка. А оружие, по-видимому, они с собой не взяли, надеясь на "мирный" исход собрания. Сразу же из Тотьмы выехала комиссия под коман-

дованием Колмакова. Комиссия на месте рассмотрела (расследовала) дела и признала виновными в убийстве Первунинского и Черепанова 14 человек местных жителей во главе с Ваненком, и приговорила их к расстрелу. Через четыре дня приговор был приведен в исполнение. 10 человек были расстреляны в километре от деревни Рубцово по дороге на Монастырскую. Четверым удалось бежать. Правосудие над ними свершилось позднее.

Тела убитых волостного комиссара Первунинского и представителя уездного ЦК перевезены в Тотьму и захоронены в сквере "Борцов за свободу". На их могиле в 1925 году поставлен обелиск с фамилиями погибших. Из материалов Тотемского музея известно, что Первунинский Степан Константинович был родом

Памятник на могиле Первунинского и Черепанова в г.Тотьме



из деревни Крутое Куракинской волости (ныне деревня не сохранилась). Черепанов Пантелеймон Дмитриевич родился в городе Тотьма в семье каменщика, проживал на улице Загородной. Такая история, повествующая о беззаветной преданности Первунинского и Черепанова делу Революции, делу становления советской власти в нашем районе.

В первые годы советской власти на территории района под руководством новых органов власти создаются сельскохозяйственные и лесопромышленные трудовые артели и товарищества. В феврале 1919 года Устьрецкий волостной исполнительный комитет Совета рабочих, крестьянских и красноармейских депутатов утвердил протоколы общих собраний граждан деревень Устьрецкой волости об организации сельскохозяйственных и лесопромышленных трудовых артелей. Ниже приводится выписка из Устава Лелековской трудовой земельной артели Устьрецкой волости Кадниковского уезда Вологодской губернии.

«Артель имеет целью организованное, совместное ведение сельского хозяйства всех видов его на социалистических началах для удовлетворения жизненных потребностей своих членов путем правильного применения и распределения личного труда членов артели и извлечения наибольшего количества продукции при наименьших затратах физических сил.

В отношении платежа налогов и других денежных сборов артель подчиняется всем существующим правилам и указаниям.

Семейная жизнь каждого члена артели устраивается им самим и артель не вмешивается в их домашнюю, частную жизнь, а так же в их политические и религиозные убеждения, если это не вредит общим интересам».

Членами артели, согласно положения, могли быть граждане обоего пола, достигшие 18-ти-летнего возраста с их семьями без различия национальности и подданства. В Уставе точно определено, кто не может быть членом артели и за что гражданин может быть отчислен из артели.

Лица, живущие на нетрудовой доход, опороченные по суду, спекулянты, замеченные в пьянстве, винокурении, азартных играх и других порочных поступках членами артели быть не могут. Члены артели, не принимающие по каким-либо неуважительным причинам участия в работе в течении двух недель, исключаются из артели».

Устав Лелековской трудовой земельной артели подписали 17 человек, в том числе Билев Николай, Трушин Рафаил, Громов Иван. Неизвестно, сколько времени просуществовала Лелековская артель, сколько земли она обрабатывала, но ясно, что организация крестьян в трудовые сельскохозяйственные артели была первым шагом на пути коллективизации.

В этом же году в уездном земельном отделе города Кадникова зарегистрированы Уставы Фролихинской и Марьинской земледельческих артелей. Марьинская земледельческая артель была организована в усадьбе бывших помещиков Зотовых и Тюрикова. В нее вошли 5 хозяйств деревни Лодейка. Уездный земельный отдел потребовал от жителей деревни Лодейка вернуть "разграбленные вещи названной артели". Далее председатель уземотдела Мокеев предписывал: "В случае неисполнения этого, граждане как неподчинившиеся распоряжению советской власти, будут отправлены на общественные работы".

Наряду с сельскохозяйственными образовывались лесопромышленные артели, которые вели заготовку леса не только для личных нужд, нужд артели, но и, как сообщал в июне 1919 года председатель Макаровской лесопромышленной артели Кургин, "что с 25 мая по 15 июня 1919 года заготовлено 50 куб. сажен на общегосударственные нужды артели".

Применялись и другие формы организации коллективного труда в виде товариществ по совместной обработке земли, распахке залежей, уборке межников. Артели, ТОЗы, товарищества существовали до самой коллективизации. Так, в 1925 году в Устьрецкой волости было 13 мелиоративных товариществ с числом членов 344, в их обработке было 290 десятин земли.

Образование коллективных форм работы на земле и в лесу, частое объединение и разъединение артелей приводили к нарушению Устава, вызывало недовольство населения. В деревне Герасимиха Устьрецкой волости при переделе земли возникли разногласия между крестьянами, о чем написала сыну в Красную Армию гражданин Пузиков. Красноармеец Пузиков через газету "Красный Север" 16 июня 1925 года обратился в уездное земельное управление: "На какие формы землепользования переходят крестьяне деревни Герасимиха, и почему допустили местные власти забирать землю что получше тем, кто сильнее"? На запрос уездного земельного комитета ответ подготовил исполком, в котором сообщается, что "такие неприятности на местах в селениях при переделе земли имели место. К числу таких селений прежде всего можно отнести Герасимиху... Часть зажиточных крестьян (мужиков), в том числе и неродной отец Пузиков Беляев, всячески стараются сорвать передел и поделить землю незаконно... Что касается неприятностей, то они в данный момент устранены".

Окончилась гражданская война, возвращались в деревню солдаты, вчерашние крестьяне, но уже более "просвещенные", со своими планами и идеями "устройства" деревенской жизни. Именно с возвращением солдат с фронта — более активной части деревенского населения, с ростом революционной сознательности связана организация коммун и первых колхозов на территории района.

Более активно шла организация коммун в Двиницком сельском Совете. В деревню Бараниху вернулись с гражданской войны Иван Иванович Житков и Анатолий Леонидович Житков. Они организовали среди молодежи ячейку сочувствующих коммунистам. В нее вошел и Аристарх Максимович Черепанов, волостной комиссар по борьбе с контрреволюцией, саботажем, который вместе с Андреем Давыдовичем Пантиным — односельчанином был участником Вельского уездного съезда осенью 1921 года. После возвращения со съезда они провели собрание крестьян в деревне Новая Слуда. Делегатов уездного съезда земляки не поддержали, коммуна организована не была. И только в конце апреля 1925 года пять хозяйств из деревни Новая Слуда вошли в коммуны. Первым председателем ее был избран Пантин Викентий Тимофеевич, а коммуна называлась "Сигнал". Она имела свой устав. Устав определил добровольное вступление крестьян в коммуны, беспрекословное выполнение Устава. При выходе из коммуны земля и скот не возвращались. Для организации коммуны земли были выделены на пустыре за речкой Костюгой. Волостной исполком своим решением передал под жилье коммунарам пустующую магазню деревни Никулинской. Через год поселение коммунаров имело общежитие (построенное из магазней), столовую, скотный двор, баню, маслодельню. В последствии за этим населенным пунктом осталось название "коммуна". Деревня существовала до 1969 года. Отдельные постройки сохранились до настоящего времени.

Летом 1927 года решением Тотемского уездного исполкома (к тому времени Двиница входила в Тотемский уезд) коммуна "Сигнал" выделили трактор "Фордзон-Путиловец" за № 52 — первый трактор, который появился на территории района. Первым



Первый трактор в деревне



**Черепанов Аристарх
Максимович - один из
организаторов
коммуны «Сигнал»**

трактористом района стал Черепанов Аристарх Максимович. Несколько позднее на территории волости образовалась вторая коммуна - "Волна". Ее организатором стал Загоскин Александр Николаевич. В нее вошли семь хозяйств деревни Никулинской и Ивановской.

Одновременно в деревне Колбинской Куляшев Федор Александрович в своем доме организует третью коммуну. Двухэтажный дом был разгорожен на комнаты. Для каждой семьи коммунара была отведена комната. Была общая кухня и один повар. Одного желанья молодежи на коллективный труд было далеко недостаточно. Не хватало знаний. Не было проверенного пути к новой жизни, коммуны оказались не жизненными. Но

они вошли в историю района как смелый шаг на пути к коллективизации, как пример революционной смелости молодежи того поколения. Жизнь коммуны в крае была недолгой, в 1929 году после статьи И.В. Сталина "Головокружение от успехов" они были распущены. Но идея коллективного труда глубоко запала в душу не только коммунаров, но и других крестьян. Например, коммуна "Волна" послужила примером для организации колхоза. Колхоз, который получил такое же название, был одним из первых хозяйств района. В него вошли 56 семей деревни Никулинской и Ивановской.



Роспуску коммун исполком вновь организованного Сямженского района пытался придать плановость и постепенный переход их в коллективные хозяйства. В конце 1929 года районное земельное управление возложило на участкового агронома выполнение постановления президиума райисполкома о ликвидации коммуны "Заветы Ильича" в деревне Сидорово, которому предлагалось вместе с сельсоветом образовать ликвидационную комиссию. Выявить задолженность коммуны и каждого члена. "Скот разделить среди желающих иметь его в личной собственности. Имущество, которое нецелесообразно оставлять за коммунарами, по оценке передать новой артели".

Но так было не везде. Например, под протоколом ликвидации коммуны "Волна" члены коммуны вместо подписи ставили "кружочки", "боясь расследования". Коммуна в деревне Колбинская разошлась на добровольных началах, оставив председателю коммуны Ф.А. Куляшеву, в доме которого она располагалась, несколько ложек да топор.

В отдельных сельсоветах, где отсутствовали коммуны и крестьяне по-прежнему были объединены в товарищества по совместной обработке земли, намечалось добровольное желание граждан перейти из товариществ в артели, как наиболее современную форму организации коллективного труда. Из Маныловской волости от товарищества по совместной обработке земли в уездное земельное управление поступило заявление "перевести на Устав артели, т.к. нами сначала проведена работа в товариществе по совместной обработке земли, а теперь желаем перейти в артель. При этом препровождаем Устав товарищества для ликвидации такового".

Подписали учредители товарищества: Попов Александр
Чернышев Иван
Кругляков Николай
Соколов Алексей.

Установление советской власти на территории России и ее первые успехи не могли не вызвать враждебную реакцию в стане врагов. Началась интервенция. В борьбе с интервентами на севере участвовали наши земляки. По сведениям Государственного архива Советской Армии и архивных данных города Шенкурска Архангельской области в списке командного состава Вельского 156 -160 полка числится Пантин Константин Васильевич —



**Памятник на могиле
Пантина Е.В. в г.Шенкурске**

уроженец Двиницкого сельского Совета. Пантин командовал вторым батальоном, а затем был помощником командира полка. Погиб в период шенкурской операции в январе 1919 года. Все погибшие за город Шенкурск похоронены в братской могиле на Сретенской площади. На могиле установлен обелиск. Имя Пантина К.В. написано на обелиске пер-

вым. В настоящее время старый памятник заменен мраморным. Имена погибших золотыми буквами выгравированы на мраморной плите. Находится памятник в сквере, который был создан жителями города в 1936 году.

Текст на памятнике гласит: «Спите спокойно, борцы революции, погибшие от рук кровавых интервентов. Революционный пролетариат под руководством Коммунистической партии сумеет дело уничтожения классов довести до победного конца, что будет лучшей памятью о вас, дорогие товарищи».

Осенью 1927 года страна встречала десятую годовщину Октябрьской революции. В Ленинграде готовилась юбилейная сессия ВЦИК. Чтобы сорвать юбилейные торжества, иностранная разведка направила через государственную границу диверсантов во главе с Пекконеном. Они в течение нескольких дней изучали систему охраны государственной границы. В дождливую ночь 21 октября 1927 года вышли на участок, который охранял Андрей Коробицын. Лазутчики имели иностранное оружие, взрывчатку, яд, фальшивые деньги. В тот момент, когда пограничник подошел к сараю, из-за него вышли нарушители и потребовали пропустить на территорию СССР. Предлагали деньги, сыпались угрозы.

-Ни с места! Бросай оружие, — крикнул Коробицын и дал предупредительный выстрел. Нарушители открыли огонь. Тяжело раненый Андрей продолжал отстреливаться. Четким выстрелом он сразил Пекконена, ранил еще двух. Нарушители отступили, забрав с собою тело убитого вожака.

Андрей Коробицын родился в деревне Куракино Куракинской волости Сямженского района. Отец, Коробицын Иван, занимался крестьянским хозяйством, умер рано. Мать, Степанида Семеновна, 1862 года рождения, жила вместе со старшим сыном в деревне Коробицыно (Куракино), умерла в сороковых годах. Старший брат Андрея Александр участвовал в первой мировой войне. Был ранен. В Великой Отечественной войне не участвовал по состоянию здоровья. Сестра Таисья в последнее время жила в Ярославле. Племянник Михаил, 1922 года рождения, служил на заставе. Погиб в 1941 году. Племянник Николай жил в деревне Коробицыно, погиб в 1943 году.

21 июня 1937 года Северный областной исполнительный комитет (территория района входила в Северную область с центром в городе Архангельск) принял решение об увековечении памяти Андрея Коробицына. В нем записано: "В ознаменование увековечения памяти красноармейца-пограничника Андрея Коробицына из деревни Куракино Сямженского района, героически погибшего на охране границ СССР, ходатайствовать перед ВЦИК переименовать Куракинский сельсовет в Коробицынский и деревню Куракино в деревню имени тов. Коробицына". ВЦИК удовлетворил ходатайство облисполкома.

На смерть героя — пограничника поэт Сергей Васильев откликнулся стихами:

*Уходит ночь. Встает рассвет.
Врагу трудней укрыться.
Но затаила вражий след
Финляндская граница.
Винтовку крепко сжав рукой,
Готовый насмерть биться,
Стоит советский часовой,
Товарищ Коробицын.*

Большую работу по патриотическому воспитанию молодежи на примере подвига Андрея Коробицына проводили партийные и комсомольские организации района. Перед молодежью выступали пограничники с заставы, где служил герой, земляки, лично знавшие Андрея. Мать Андрея 8 сентября 1938 года через газету "Сямженский ударник" обратилась



**Копия картины «Бой».
Подвиг Андрея Коробицына.**

ко всем призывникам района: "Скоро вы встанете под боевые знамена Красной Армии. Вы будете охранять мирный труд советских граждан, счастье советского человека. Будьте тверды и зорки!".

В декабре 1968 года на воду спущен паром-ледокол "Андрей Коробицын", курсирующий на линии Ломоносов —

Кронштадт. На территории Коробицынского сельсовета успешно ведет работу хозяйство с ограниченной ответственностью, носящее имя Андрея Коробицына. Напротив конторы хозяйства установлен памятник герою-пограничнику.

XV съезд партии определил коллективизацию как генеральную линию развития советского крестьянства. Во всей стране шло широкое обсуждение партийного решения. 12 февраля 1928 года Куракинский волостной исполком обсудил вопрос "О первоочередных задачах работы партии в деревне". С докладом выступил инструктор уездного комитета ВКП (б) Фомин. В решении говорилось: "Все проводимые мероприятия ВКП(б) и советского правительства по развитию сельского хозяйства будем проводить в жизнь, а именно:

- будем добиваться в ближайшее время ликвидации 3-х полки и перехода на многополье во всей волости.

- все имеющиеся предпосылки для организации коммун будем претворять в жизнь, т.е. принимать активное участие в организации таковых, будем выступать сами и этим самым вызовет инициативу остальной массы крестьян.

- среди крестьян организовать кредитные товарищества.

- укреплять сельскохозяйственные и потребительские кооперативы с таким расчетом, чтобы увеличивался товарооборот, снижались накладные расходы. Снижение цен будет укреплять связь рабочего класса с крестьянством.

Проделанная работа в деревне за год видна из отчетного доклада Куракинского ВИКа за этот период. В нем отмечается,

что заметно оживилась работа в деревне и, в первую очередь, за счет выездов членов ВИКа на места. Закончен передел земельных участков, внедряется травосеяние, по тому времени передовые агротехнические приемы. 827 рублей израсходовано на дорожное строительство, за счет чего построено 5 мостов, проведена разрубка дороги Куракино-Тотьма. Начато строительство семилетней школы. Открыта волостная больница. В решении по отчету ВИКа определена главная задача того дня: "Объединение крестьянина-бедняка и середняка для успешной работы по восстановлению нашего сельского хозяйства и борьбы с зажиточной частью населения". Наряду с коренными вопросами — вопросами коллективизации сельского хозяйства - ВИКом приходилось решать самые разнообразные вопросы. 27 июля 1928 года Двиницкий ВИК рассмотрел на своем заседании и решил:

1. Утвердить списки крестьян по сельхозналогу.
2. Установить 2 почтовых ящика в Аверинской и Новой Слуде.
3. Наложить штраф в размере 9 руб. 60 коп. за лесонарушение на крестьянина деревни Бараниха.
4. Произвести опись коровы за неуплату самообложения.
5. Определить место под строительство пожарного сарая.
6. Отпустить "для осеменения" два пуда ржи.
7. Отказал диакону Михайло — Архангельской церкви Преображенскому на ходатайство об освобождении церкви от пододного налога.
8. Выплатил хозяину деревни Новая Слуда, в доме которого находилась начальная школа, 3 рубля денег за пользование часами в течении 2-х лет.
9. Утвердил площади, поврежденные червобоем.

При обсуждении вопросов в ВИКе, на деревенских сходах население принимало активное участие, живо интересовалось происходящими событиями. Например, при обсуждении отчетного доклада о деятельности Двиницкого ВИКа за 1929 год докладчику было задано более 13 вопросов. Выступили все 14 делегатов волостного съезда (раньше сессии Совета назывались съездами). Принято конкретное решение по улучшению его деятельности. В нем записано о необходимости усиления связи ВИКа с общественными организациями и всем населением, упорядочения работы волостных, земельной и лесной комиссий, всю работу которых

строить на основе революционной законности. В нем предлагалось расширить информацию через "культпросветительные органы волости" об указаниях советской власти по колхозному строительству.

Волисполкомы как подлинные органы народной власти проводят большую работу по социалистическому строительству в условиях обостренной классовой борьбы. Широко разъясняя преимущество коллективного труда, они организуют работу ТОЗов, сельхозтовариществ по совместной обработке земли, снабжают через него население инвентарем. Так, из отчета Маныловского волисполкома за 1927 гсд на съезде узнаем, что в этом году было организовано Раменское кредитное товарищество, Среднекубенское товарищество, Вальгская маслоартель.

Во всех деревнях члены волисполкома провели собрание по выявлению наличия семенного зерна, ставилась задача поднятия урожайности на 7 процентов, расширения посевных площадей на 3 процента. Весной 1929 года в 5 сельхозах по совместной обработке земли состояло 817 человек, которые обработали 700 десятин земли. У них было: 1 конная молотилка, 1 сеялка, 1 сортировка и соломорезка. Через товарищество продано или выдано в ссуду 312 плугов, 102 бороны, 1 сеялка, 8 сортировок. В волости работал один зерноочистительный пункт и два обоза, в котором были три триера. Очистка проводилась с "соблюдением преимуществ для классовой бедноты". На волостном съезде делегаты Маныловской волости дали наказ вновь избранным членам волисполкома и сельских Советов (в этот период волости еще не были упразднены, и отдельные волости, в том числе и Маныловская, включили в себя исполкомы сельских Советов). В нем говорилось: "Мы, делегаты волостного съезда, перед новым составом членов ВИКа и сельских Советов выдвигаем следующие основные задачи:

ВИКу усилить плановость в работе и в системе отчетываться перед избирателями, втягивать в работу всех членов Совета .

В области сельского хозяйства усиливать свою работу путем широкого разъяснения крестьянству необходимости перехода на многопольный севооборот, занятия травосеянием,

улучшить снабжение семенами и машинами, выдачу ссуд через кредитную кооперацию.

В области народного образования стремиться к расширению школьной сети в волости, открытию школ I ступени в деревнях Веретье-Грибово и Иконниково, стремиться к открытию школ семилеток..

Просить УИК провести телефонную связь от Устьрецкого ВИКа. Мы обязуемся оказать помощь — лесоматериал на столбы заготовить и вывезти бесплатно...

Население района активно откликается не только на решения партии по коллективизации в деревне, но и на происки капиталистов, пытающихся помешать строительству социализма в молодой советской республике. Попытка Японии развязать военный конфликт на КВЖД нашла гневное осуждение среди населения района. 28 июля 1929 года на собрании в Коростелевском сельсовете с докладом о международном положении выступил представитель ячейки ВКП(б) т.Курочкин М.Д. В решении было записано:

"Принимая во внимание обострившиеся события на КВЖД, мы, собравшиеся представители от всех деревень, единодушно заявляем, что такие выступления нам нежелательны. Но в случае нападения на страну Советов мы сумеем отстоять свои октябрьские завоевания и поставить зарвавшихся бандитов на место". Решение собрания было принято единогласно.

Роль исполкомов волостных и сельских усиливается год от года. Размещались они, как правило, в общественных домах, далеко отставая по оборудованию от ликвидированных земств. Так, на 1 января 1929 года на балансе Маныловского ВИКа значилось: стол черный —1, шкаф большой —1, чернильницы —2, пепельница —1, бак для воды с алюминиевой кружкой —1, скамейки —2, флаг крашеный —1, портрет К. Маркса —1.

В 1929 году выходит постановление ВЦИК о начале районирования в Российской Федерации. Уезды как административные единицы упразднялись.

Для организации Сямженского района была создана комиссия под председательством Зыкова. В нее вошли Лазурин, Пантин, Валюшкин. На своем заседании комиссия наметила план работы и рассмотрела вопрос о центре будущего района. Были определены сроки проведения совещания с председателями

сельских Советов. Пленумы сельских Советов намечалось провести с 30 июня по 4 июля 1930 года. Комиссия вынесла решение о невозможности образовывать районный центр в деревне Ярыгино Житьевского сельсовета. (По-видимому центр в деревне Ярыгино предлагался вышестоящими органами, которые за основу определения райцентра брали его географическое расположение). Позднее мы узнаем, что постановлением ВЦИК деревня Ярыгино была все же утверждена районным центром, но практически таковым она никогда не была. Комиссия приводила доводы о невозможности организации райцентра в деревне Ярыгино. Во-первых, в деревне Ярыгино всего 13 дворов. Нет подходящего помещения под районные учреждения. Во-вторых, находится в стороне от тракта Москва-Архангельск. Вместо Ярыгино организационная комиссия предложила деревню Горка Бельтяевского сельского Совета потому, что сокращается расстояние от райцентра до других сельсоветов. И, самое главное, в Бельтяеве наиболее развито колхозное движение. Здесь к тому времени насчитывалось 6 колхозов. Решение комиссии о районном центре поддерживали большинство исполкомов сельских Советов. Куракинский волисполком по этому поводу в своем решении записал о целесообразности иметь центр РИКа не в деревне Ярыгино, а в Горке, потому, что "Горка деревня узловая, она ближе к железной дороге и городу Вологде". После утверждения такого решения практически центром стала не деревня Горка, а деревня Дьяковская. У последней было одно преимущество — наличие свободных домов.

Первый районный съезд рабочих, крестьянских и красноармейских депутатов проходил 8 -9 июля 1929 года. Норма представительства на съезд установлена 1 делегат от 300 человек населения. На съезд было избрано 111 делегатов, прибыло 105 человек. Заседания съезда проходили в здании начальной школы (бывшее здание отдела внутренних дел). Интерес к съезду был велик. Ежедневно "слушателями" прибывало до 200 человек жителей окружающих деревень и близлежащих волостей. В первый же день из-за малой вместительности школы работа съезда была перенесена на улицу. В документах тех лет мы находим, что на съезде была широко использована наглядная агитация, отражающая успехи нашей стра-

ны в социалистическом строительстве. "Для придания съезду праздничного вида имелось 15 плакатов". На повестке дня съезда стояли два вопроса:

1. О задачах районирования.

2. Пути развития сельского хозяйства в районе.

Регламент был строгий. Для доклада 45 минут, прения — 10, заключительное слово — 20 минут.

Об активности делегатов и интересе к повестке дня говорят цифры: по первому параграфу повестки дня было задано — 36 вопросов, по второму — 53. Выступило в прениях более 40 человек.

В резолюции первого районного съезда Советов записано: "Горячо одобряем мероприятия правительства по проведению нового административного деления, как способствующего развитию производительных сил СССР".

Съезд поддержал решение оргкомиссии о переносе райцентра из деревни Ярыгино и решение пленума Сондугского сельсовета о присоединении его к Тотемскому району.

От имени президиума была дана телеграмма Вологодскому губисполкому: "1 Сямженский районный съезд Советов, приветствуя руководителей административно-хозяйственной жизни заверяет, что мы приложим все усилия к выполнению стоящих перед нами задач по поднятию сельского хозяйства на основе коллективизации распыленных крестьянских хозяйств и помощи

бедняцко-средняцким хозяйствам и развитию местного хозяйства, добиваться осуществления лозунга
Превратим Северный край во всесоюзную лесопилку.

Вместе с тем съезд заявляет, что на основе широко развернутого лозунга самокритики бедняцко-средняцкие слои де-



Здание, где проходил I районный съезд рабочих, крестьянских и красноармейских депутатов.

ревни помогут правительству провести чистку советского аппарата с одновременной решительной борьбой с бюрократизмом и волокитой. Все силы на дело социалистического строительства! Да здравствует союз рабочего класса с крестьянством!».

Постановлением президиума ВЦИК №606 от 15 июля 1929 года, подписанного М.И. Калининым, "О составе округов и районов Северного края и их центрах" утвержден в составе Вологодского округа Сямженский район с центром в деревне Ярыгино.

Район образуется из Сямженской, Маныповской волостей (без Вальгского сельского Совета) Кадниковского уезда; Куракинской и Двиницкой Тотемского уезда. В него входили 231 населенный пункт, 14 сельских Советов с населением 32598 человек.

В характеристике района записано: «Район находится в центре Вологодского округа. В сельскохозяйственном отношении район переходит от натурального хозяйства к товаро-льняному и маслодельному. Район характеризуется высшими в крае и республике льнами. Рубежско-Сямженский край равняется лишь с Вычегодскими льнами Северо-двинской губернии. Торговая сеть района состоит из 52 единиц с общим оборотом на 100 единиц — 280 рублей».

Район в таких границах просуществовал всего два года и не был организационно оформлен. 30 июля 1931 года решением президиума ВЦИК был ликвидирован с передачей территории в состав Харовского и Тотемского районов.

Поэтому целесообразно считать дату организации района не 15 июля 1929 года, а 25 января 1935 года, когда решением ВЦИК был восстановлен и оформлен в административных границах ныне существующего района.

Первые колхозы были мелкими, организованно оформлены слабо, учет не налажен.

Согласно акта Райзу (районного земельного управления) по обследованию сельхозартели "Новая Земля" Бельтяевского сельсовета от 29 октября 1929 года в колхозе значится 8 хозяйств. Из них бедняцких — 3, середняцких — 4, кулацких — 1 (бывший торговец Коробов). Едоков — 45, мужчин — 7 человек, женщин — 10 человек, подростков до 16 лет — 2. Пашни — 28 гектаров, коров — 14 голов. В документе указывается "счетоводства

никакого не ведется, лицевых счетов нет. Расходование средств ведется по дневнику, в котором ничего не понять". Предложение проверяющего было одно — провести тщательную чистку социального состава колхоза, отсеять примкнувших кулаков.

Может быть, и не было необходимости "социальной чистки" артели "Новая Земля", состоявшей всего из 8 хозяйств, но в крае не утихала классовая борьба. Окружное земельное управление (с июля 1929 года Вологодская губерния была ликвидирована, и территория перешла в Вологодский округ Северного края) предупреждало все ВИКи о том, что кулацкие элементы всеми мерами стараются пролезть в члены образующихся колхозов и что "бедняцкая и середняцкая часть колхозников еще не допони-мает зло, какое рано или поздно принесет чуждый колхозному строю элемент".

РИКу и ВИКа́м предписывалось при регистрации Уставов колхоза обязательно запрашивать посемейно-имущественные списки членов хозяйств.

Определенный интерес к принципиальному вопросу «о "чистке" колхозов от ненужных элементов» представляет протокол № 1 от 16 декабря 1929 года общего собрания колхозов им. Бухарина и К. Маркса (деревни Михалиха и Волховская Бельтяевского сельсовета). Протокол написан на 14 тетрадных листах в клетку. 16 человек было "вычищено" из объединившихся колхозов по причине "непролетарского направления". Кстати, в первые годы коллективизации очень строго подходили к отношению будущих членов колхоза к водке. Указывается в протоколе причина исключения из артели некоего Савичева, который якобы обменял шапку на водку. Никакие его доводы, что шапка была обменена на оконные рамы, не помогли. Савичев был исключен из колхоза. Объединенный колхоз получил название "Борьба". Предложение назвать объединенный колхоз именем Крупской не принято по причине "бабьего имени".

На 1 января 1930 года по отчету Вологодскому колхозсоюзу в районе значилось:

Коммун — 6

В них хозяйств — 190

Сельскохозяйственных артелей — 24

В них хозяйств — 665

Советов в районе — 15

Коллективизировано Советов до 70 процентов населения — 2

До 50 процентов — 1

До 40 процентов — 5

Затронуто коллективизациями — 7

Самая крупная сельхозартель "Красные Пески" — 156 хозяйств (Васильевский сельсовет).

Чистка проведена в 11 хозяйствах. "Вычищено" кулаков — 12 хозяйств.

В январе месяце вновь было образовано 6 колхозов. На 1 февраля 1930 года уже было 30 колхозов, которые объединили 855 хозяйств или 14% от общего количества, имеющих в районе, 1550 коров — 15%, 859 голов лошадей — 17%.

Вместе с этим, отдельные колхозы были неустойчивыми, а их члены, дезинформированные кулакацкими элементами, не имели убежденности в правильности выбора коллективного труда. Отдельные крестьяне выходили из колхозов безо всякого на то решения общего собрания, другие возвращались вновь, требовалось усиление партийного влияния на массы. Особенно неустойчивое положение колхозов было в начале 1930 года. Житьевский сельсовет докладывал райисполкому, что "рост колхозов стоит на точке замирания".

В Сидоровском сельсовете на это время сложилось "шаткое положение". Из колхоза "Возрождение" — центр деревня Сидорово — вышли 20 хозяйств. В деревне Пирогово из 36 хозяйств остались только 4. 5 марта 1930 года в деревне Яковлевская Житьевского сельсовета из колхозного двора уведен весь скот. Положение с коллективизацией было рассмотрено в райисполкоме в сентябре 1930 года.

Райком партии и райисполком оценили положение дел как чрезвычайное. "Считать генеральной линией добиться полной коллективизации к концу 1932 года с таким расчетом, чтобы в 1933 году вступить слаженным коллективным фронтом в весеннюю посевную кампанию".

В конце 20-х годов дальнейшее развитие получает народное образование. В районе было открыто несколько новых школ. В 1928-29 учебном году (в это время территория

района входила в состав Тотемского, Харовского и Кадниковского уездов) только по школам бывшего Тотемского района, куда входили школы Двиницкого, Коробицынского и Голузинского сельсоветов, на конец учебного года числилось 695 учащихся. Переведено в следующие группы 516 человек. Оставлено на повторный курс 179 человек.

Ниже приводится список школ, входивших в то время в Тотемский район и количество учащихся в них.

1.Бурцевская шк.	1 ступень	21 человек
2.Вороновская	1 ст.	34
3.Голузинская	1 ст.	41
4.Георгиевская	1 ст.	74
5.Коростелевская	4 летняя	71
6.Режская	1 ст.	73
7.Рассохинская	1 ст.	44
8.Рубцовская	1 ст.	39
9.Середневская	1 ст.	52
10.Аверинская	1 ст.	31
11.Двиницкая опорная	1 ст.	84
12.Ново-Слудская	1 ст.	27
13.Куракинская	семилетка	193

Большинство школ располагалось в частных арендованных домах или в конфискованных домах кулаков. Молодое советское государство было не в состоянии выделить достаточное количество средств на образование. Так, годовой бюджет Голузинской школы 1 ступени составил всего 582 рубля, в том числе на аренду помещения — 100 рублей, на оплату 2-х учителей — 364 рубля и на хозяйственные расходы тратилось всего 3 рубля.

Районный отдел народного образования в отчете окружному отделу народного образования докладывал, что к 13-й годовщине Октября в Сямженском районе имеется 46 школ, в которых открыто 84 комплекта. Увеличение против прошлого года составило 23 комплекта. Подобрано вновь 18 человек руководителей школ. По данным отчета 31 школы (в отчете приводятся данные не по всем 46 школам, а только по 31) подлежало охвату детей 8-9-10 лет 1732 человека, а охвачено 1572 человека, или 91 процент. Из-за отсутствия обуви не яви-

лось 160 человек. Посещаемость составила 80 процентов. В районе на эту дату насчитывалось 4000 человек неграмотных и малограмотных.

Центральный комитет ВКП(б) в 1929 году принял постановление об усилении работы в деревне по ликвидации неграмотности. Во главе бойцов культурного фронта встали учителя.

Развивается пионерское движение. В 1929 году в Двиницкой волости создано два отряда из 26 человек, в которых было 22 мальчика и 4 девочки. По социальному положению дети отнесены: 6 человек из бедняцких хозяйств, 17 — из середняцких и 3 пионера из зажиточных.

Васильевский пионерский отряд из 30 человек очистил на ручных машинах 60 пудов зерна, 106 пудов протравил. Бабинский отряд собрал 2 пуда золы. Общественный труд был главным средством воспитания зарождающейся пионерии.

Наряду с первыми успехами социалистического строительства растет сопротивление этим мероприятиям со стороны кулачества. К этому времени в районе было организовано 15 сельских Советов. Кадры Советов были слабо подготовлены, в половине из них отсутствовали партийные и комсомольские ячейки. При раскулачивании допускались нарушения партийной линии, что было на руку классовым врагам. В "кулаки" зачислялась часть зажиточных крестьян, которые не имели никакого отношения к эксплуатации чужого труда.

Например, в Двиницком сельсовете к кулацким хозяйствам были отнесены семьи, имеющие на 9 едоков 5-7 десятин пашни, 7 десятин покоса. В Режском сельсовете к кулакам отнесено хозяйство по причине "хозяин колдун, прикидывается пророком", второе хозяйство "подстрекает деревенских баб" против советской власти. По известным причинам я не называю фамилии "раскулаченных".

На 22 мая 1930 года по решениям комитетов бедноты к категории "кулацких" было отнесено 146 хозяйств. Вот что досталось Пигилинским колхозам "Герой труда" и "Новый путь" после выселения кулака Клевакина:

1. Дом — перед и зимовка
2. Стол — 1
3. Стул — 1
4. Амбар — 1

5. Ведро железное — 1
6. Плуг — 1
7. Поднос медный — 1
8. Картошки — 4 пуда
9. Ржаной муки — 5 пудов
10. Овса — 3 пуда

Вместе с тем служители культа до сих пор пользовались церковными землями, крупные землевладельцы "оставались на воле". Крупная помещица в том же Пигилинском сельсовете Колесова Е.Я. более 30 лет эксплуатировала чужой труд. До 1926 года владела торговыми лавками, торговала мануфактурой и хлебом. Имела 4 маслодельных завода, земли до тысячи десятин. До 1915 года за долги учиняла порку крестьян. Не обходилось и без курьезов.

Окружной (областной) прокурор рассматривал жалобу гражданина деревни Подгорной Доровского сельсовета Кичина на соседку Глебову. Последняя, воспользовавшись отсутствием дома Кичина, сообщила по секрету его жене о скором раскулачивании их хозяйства. С целью укрыть соседское имущество от раскулачивания Глебова взяла к себе холста домашнего 14 концов, ткани шерстяной домашней 20 аршин, материи купленной 5 аршин. Раскулачивания, конечно, не состоялось, а имущество хозяину не возвращено. Как решил окружной прокурор — не известно.

Райком партии и райисполком принимают радикальные меры к лицам, умышленно нарушающим классовую линию. Снято с работы и отдано под суд 3 председателя молочных артелей. За слабый контроль освобождены от должностей 3 председателя сельских Советов. Возбуждено уголовное дело на работников Тотемского земельного управления и Куракинского ВИКа, допустившим в корыстных целях нарушения при проведении землеустройства в колхозах. «Вычищено» из лесозаготовительного аппарата как «разлагающихся элементов» — 19 человек, 21 человек подвергнут административным мерам воздействия за невыполнение решений райисполкома и вышеуказанных органов. Этого требовала сложившаяся обстановка.

30 июля 1931 года решением ВЦИК "Об укрупнении районов" с целью "концентрировать научные и технические силы,

направленные на перестройку хозяйства района" Сямженский район был ликвидирован с передачей Двиницкого, Куракинского, Режского сельсоветов в Тотемский район, а Бельтяевского, Васильевского, Доровского, Житьевского, Коростелевского, Пигилинского, Ратинского, Сидоровского, Спаского, Устьрецкого, Любовицкого, Вальгского - в Харовский район.

На момент ликвидации в районе насчитывалось 211 селений с 5865 хозяйствами. Всего населения 31 932 человека, из них мужчин — 15349, женщин — 16853 человека, трудоспособных — 6012 человек. По социальному положению хозяйства разделялись: бедняцкие — 1603, середняцкие — 3601, кулацкие — 139. На 10 июля 1931 в районе имелось 87 колхозов, в которые входили 2331 хозяйство.

25 января 1935 года вновь образован Сямженский район в составе прежних 12 сельских Советов, а так же Жиховского сельсовета из Тотемского района, Вальгского, Любовицкого и Устьрецкого из Харовского.

5 июля 1937 года Куракинский сельсовет переименован в Коробицынский сельсовет.

После этой даты 25 января 1935 года в административном отношении территория района не менялась. (В 1962 году к Харовскому району была присоединена вся территория). Все последующие изменения были связаны с изменениями внутри района: одни сельсоветы упразднялись, другие укрупнялись, образовывались вновь. Вот почему дату 25 января 1935 года целесообразно считать за дату организации района.

Наряду с организационным укрупнением колхозов партийные и советские органы особое внимание уделяют соблюдению норм социалистической демократии. В конце 1935 года райисполком заслушал отчет председателей колхозов "Свободный труд" Коростелевского сельсовета, имени Ленина Жиховского и имени Куйбышева Сидоровского сельсовета. В решении отмечено, что отдельные колхозы не соблюдают Устав при исключении из членов колхоза. Например, в колхозе им. Куйбышева исключение проходило при 194 человека, а всего 410 членов колхоза. В колхозах "Буксир" Режского, "8 Марта" Куракинского сельсоветов не сво-

евременно освобождаются женщины на период родов, злоупотребляют штрафами в колхозе имени Ленина Бельтяевского сельсовета, где за год оштрафовано колхозников на 60 трудодней.

Много нарушений было допущено и руководителями Советов. Не случайно в марте 1936 года на заседании Северного крайисполкома встал вопрос "О незаконных штрафах и административных нарушениях, допущенных в Устьрецком сельсовете".

В решении крайисполкома указывалось, что причиной всех нарушений явилось непонимание своей роли как председателя сельсовета со стороны Козлова.

Массовая воспитательная работа со стороны исполкома с населением ослаблена. Ее подменяют штрафами и приказами. Депутатские группы Совета не работают. Активность самих депутатов на производстве и пленумах (сессиях) низка. Из 19 наказов выполнен один. Принижена роль крестьян. Принижена классовая бдительность. Не принято никаких мер к лицам, устроивших физическую расправу над активистом сельского Совета Желтовой.

Оба эти документа - решение райисполкома и крайисполкома говорят о необходимости усиления политической работы в деревне, исключения всех нарушений Устава колхоза, чтобы не дискредитировать коллективные формы организации сельского труда. Вместе с тем, партия требует повысить классовую бдительность, неослабно следить за происками кулаков.

Практическим выполнением решения X съезда ВКП(б) — съезда коллективизации — явилась организация машино-тракторных станций в деревне. В январе 1936 года по предложению директора Сямженской МТС Божкова райисполком утвердил фонд обрабатываемой земли в количестве 12300 гектар. Сюда вошли Бельтяевский, Устьрецкий, Любовицкий, Вальгский, Васильевский, Коростелевский, Сидоровский, Житьевский, Спасский и Доровской сельсоветы.

В районе нашли широкий отклик указания ЦК партии — дать стране уже в 1936 году 7-8 млн. пудов зерна. Главное внимание обращено на подготовку кадров полеводов. Десятидневную подготовку при МТС прошли все председатели

колхозов. Здесь же было организовано обучение на 4-х месячных курсах 80 человек трактористов. Через районную сельскохозяйственную школу подготовлено 150 человек полеводов, 160 машинистов конных уборочных машин. Около 1200 человек льноводов обучено на местах.

Райком партии и райисполком предложили правлениям колхозов и исполкомам сельских Советов провести в период весеннего сева рядовой посев на площади пять с половиной тысяч гектар, для чего необходимо было послать на курсы конных сеяльщиков "передовых ударниц и колхозниц, давая решительный отпор антимеханизаторским и кулацким разговорам о выгоде ручного труда".

Основной тягловой силой в колхозе оставалась лошадь. Тракторный парк был очень слаб. Вот почему забота о лошади была главным вопросом при подготовке к весеннему севу. 6 марта 1936 года президиум райисполкома рассмотрел вопрос "О вредительском отношении к лошади гражданина Соболева Г.М. из деревни Тимонинская", в котором констатируется, что гр. Соболев 5 марта ездил за сеном. Когда лошадь встала, незадачливый возница разжег под ногами лошади костер, в результате чего лошадь была выведена из строя. В постановляющей части было записано: "Гражданина Соболева привлечь к судебной ответственности. Прокурору района было поручено немедленно провести следствие и судить показательным судом". Обращает внимание оперативность, с которой президиум райисполкома рассмотрел факт "О вредительском отношении к лошади".

Весенний сев 1936 года проведен быстро, благодаря высокому трудовому подъему и хорошим погодным условиям. По результатам сева лучшие люди "стахановских полей" получили поощрения. Среди них Муравьев Василий Андреевич - пахарь, в день вспахивал по 2,43 га. Премирован мужским пальто. Малыгин Дмитрий Николаевич, бригадир-полевод, план весеннего сева выполнил на 108 процентов, премирован кожаными сапогами. Шумилов Григорий Александрович — пахарь, 57 лет, вспахал 20 га, премирован самоваром. Пегашева Клавдия Апполоновна, председатель колхоза "Верденьга". План сева колхоз выполнил на 100 процентов. Пары подняты к 20 мая. Премируется женским пальто.

В этом же году было принято решение об организации второй МТС для обслуживания 23 колхозов с общим количеством пашни 11679 гектар. Новая МТС названа Коробицынской.

Дальнейшему укреплению колхозов содействовало повседневное обсуждение и принятие Устава сельскохозяйственной артели. Обсуждение шло с большой заинтересованностью. Вносились и принимались добавления, касающиеся специфики того или иного хозяйства. Ниже привожу выдержки из Устава сельскохозяйственной артели "Гигант" Бельтяевского сельсовета, утвержденного в райисполкоме 13 декабря 1935 года и занесенного в реестровую книгу за № 107.

Цели и задачи.

Трудящиеся крестьяне деревень Ушаковская, Трубаково добровольно объединились в сельскохозяйственную артель, чтобы общими средствами производства и общим организованным трудом построить коллективное хозяйство и обеспечить полную победу над всеми эксплуататорами и врагами трудящихся, обеспечить полную победу над нуждой и темнотой. Сделать свой колхоз большевистским, а колхозников зажиточными.

Правление артели обязано поднимать культурный уровень членов артели, внедрять газеты, книги, радио, кино, создавать клубы, библиотеки, читальни, обзаводиться банями, парикмахерскими, приводить в порядок деревенскую улицу, содействовать колхозникам в улучшении их жилья.

О земле.

Все межи, разделяющие ранее земельные наделы членов артели, уничтожаются, и все полевые наделы превращаются в единый земельный массив. Размеры приусадебного участка устанавливаются от 0,25 га до 0,40 гектара. Единый земельный массив артели не должен уменьшаться, земли артели разбиваются на поля, согласно утвержденным севооборотам.

О средствах производства.

Обобществляются: весь рабочий скот. Инвентарь: плуг, сеялки, молотилки, бороны, косилки, семенные запасы, корма, хозяйственные постройки, необходимые для ведения артельного хозяйства.

Не обобществляются: жилые постройки, его личный скот, хозяйственные постройки. Из обобществленного рабочего скота правление артели выделяет в необходимых случаях лошадей для обслуживания личных нужд за плату 5 руб. 10 коп. за километр, за пахоту или бороньбу 10 соток пашни — 1 рубль. В остальных случаях — при поездке в больницу или привоз врача, поездка за дровами, сеном — за трудодни. Для поездки на мельницу плата не взимается. Каждый колхозный двор может иметь в личном пользовании 2-3 коровы, 2-3 свиноматки с приплодом, до 20 овец и ульев. Кроликов и птицу не ограничено.

О членстве.

Прием в члены производится общим собранием. Могут вступать женщины и мужчины, достигшие 16 летнего возраста. В колхоз не принимаются кулаки и лица лишённые избирательных прав. Исключение из колхоза производится общим собранием с присутствующими не менее $\frac{2}{3}$ членов артели.

Средства артели.

Вступающие в артель должны внести денежный взнос от 20 до 40 рублей. От стоимости обобществленного имущества от $\frac{1}{4}$ до $\frac{1}{2}$ засчитывается в неделимые фонды, остальное засчитывается в паевой взнос.

Организация оплаты и дисциплина труда.

Труд организуется по бригадам. Если бригада получила урожай или надои выше, чем артель в целом, то доначисляется до 15 процентов трудодней от всех затраченных на сверхартельное получение урожая или молока.

Если произведено меньше, чем произвела артель — высчитываются проценты из дохода всех выработанных ими трудодней.

Беременных женщин артель освобождает от работы за 1 месяц до и на 1 месяц после родов. За эти два месяца начисляются 50 процентов среднего количества заработанных трудодней. Меры взыскания: пе-

ределать работу бесплатно, выговор, порицание на общем собрании, занесение на черную доску, штраф до 5 трудодней, временное отстранение от работы.

С выходом в свет проекта Конституции СССР в районе, как и по всей стране, идет широкое его обсуждение. Проект Конституции обсуждался на сельских сходах, на сессиях сельсоветов, на общих колхозных собраниях. Трудящиеся района горячо и заинтересованно обсуждают проект Конституции, горячо одобряют и поддерживают деятельность ЦК ВКП(б) и советского правительства, направленную на дальнейшее материальное повышение уровня жизни.

10 ноября 1936 года состоялся районный съезд Советов Сямженского района Северного края, на котором присутствовало 118 делегатов. Из них 8 человек стахановцев-тысячников, 7 человек - рабочие лесопунктов, заготовившие в течение сезона не менее 1000 кубов древесины. Стахановских ударников 7 человек.

В почетный президиум съезда избраны руководители партии и правительства, а так же Георгий Димитров, Эрнст Тельман, Хосе Диас и другие. На повестке дня районного съезда стоял вопрос "Обсуждение Сталинского проекта Конституции". В прениях выступили 39 человек, в том числе Аносов — председатель Двиницкого сельсовета. Это его именем была названа мельница, построенная в тот период на реке Баге. Он заверил, что к открытию XIII чрезвычайного съезда сельсовет выполнит 50 процентов плана по лесозаготовкам. Горбунов, председатель колхоза "Свободный путь" Коростелевского сельсовета, рассказал о строительстве в колхозе. К этому времени построены скотные дворы, общественная баня, клуб. К открытию чрезвычайного съезда Советов будет выполнена половина плана лесозаготовок. "Остальное все уже выполнено". Майорова, колхозница колхоза имени Куйбышева Сидоровского сельсовета, говорила об успехах, достигнутых в деревне за годы советской власти. Обязуется "работать в 2 и более раз лучше, буду хорошей общественной".

В постановлении съезда Советов отмечено, что трудящиеся района всесторонне и глубоко обсудили проект Кон-

ституции. В обсуждении приняло участие 6606 человек, высказано 64 предложения и замечания. За период после января 1935 года, т.е. с момента организации района, в сельском хозяйстве намечается значительный рост. На начало организации района было коллективизировано 6109 хозяйств или 79,6 процента, а в 1936 году уже 7154 хозяйства или 91 процент. В 1935 году силами МТС обслуживалось 66 колхозов, а в 1936 году — 82, в 1935 году район полностью выполнил план сдачи хлеба на 100 процентов, льноволокна на 101 процент, выполнены работы по лесозаготовительным и лесосплавным работам. Выросло число передовиков. Пантин Александр Андреевич вырубил к 19-й годовщине 1005 кубометров леса, Пантин Иосиф Иванович — 1050 кубометров. Хороших привесов добилась телятница колхоза "Колос" Сидоровского сельсовета Шумкова Августа Ивановна. Съезд обязал Президиум райисполкома в конце 1936 года принять меры к строительству в райцентре школы и 8-квартирного дома. А также установить в райцентре радиоузел и звуковое кино.

На первой сессии Сямженского районного Совета депутатов трудящихся II Созыва 5 января 1940 года избрано руководство исполкома и его отделов. Председателем исполкома избран Ларионов Иван Иванович, заместителем — Изосимов Михаил Григорьевич, секретарем — Ваталов Николай Варфаломеевич, а членами исполкома Савичева Лидия Александровна, Белоусова Александра Дмитриевна — зав. райфо, Полосков Александр Никитич, Лукинский Василий Никифорович — 1 секретарь РК ВКП(б), Телицын Прокопий Артемьевич — секретарь РК ВКП(б), Захаров Михаил Арсентьевич.

В марте 1940 года вторая сессия районного Совета обсудила итоги 1939 сельскохозяйственного года. Отмечалось, что районный Совет, выполняя постановления 18 съезда партии и постановления ЦК ВКП(б) и СНКа СССР от 8 июля 1939 года "О развитии общественного животноводства", принимал меры к повышению урожайности зерна и увеличению поголовья общественного скота. Урожайность повысилась по сравнению с 1938 годом на 0,5 центнера, урожайность льноволокна увеличилась в 2 раза. Поголовье крупного рогатого скота увеличилось на 1757 голов, свиней на 523 головы, овец на 1414 голов, все колхозы имеют фермы для общественного скота. В том

числе 78 колхозов имеют по 3 животноводческие фермы (коровы, овцы, свиньи), 33 колхоза — 2 животноводческие фермы, 5 колхозов — по 1 ферме.

Урожайность по району составила 7,7 центнера зерновых культур. В среднем по району выдано по 1,4 килограмма зерна на трудодень. 112 колхозов района имели 14,160 тыс. гектаров уборочной площади. Две колхозные фермы, 12 передовиков колхозников были участниками сельскохозяйственной выставки 1939 года. Бригада Башкина Дмитрия Александровича из колхоза "Борец" Коростелевского сельсовета собрала гороха по 156 пудов с гектара. Бригада Климова Алексея Ильича из колхоза "Красный край" Сидоровского сельсовета и бригада Кичигина из "Рубцово" стали кандидатами на Всесоюзную Сельскохозяйственную выставку 1940 года. Наивысший урожай собрали в колхозе "Прожектор" Устьерецкого сельсовета — 10,9 центнеров с гектара, в "Гиганте" Бельтяевского — 10,4 центнеров с гектара. Колхозы "Борец" Доровского сельсовета, "Аргановский" Коробицынского выдали по 3 килограмма зерна на трудодень. В колхозе "Ширега" Ратинского сельсовета выдано на трудодень деньгами по 1 руб. 26 коп. В среднем каждое хозяйство в "Ширега" получило по 450 рублей. Член колхоза "Прожектор" Боровков получил на трудодень 202 пуда хлеба, Неуступов из колхоза "Гигант" 177 пудов.

Колхозы им. Молотова Бельтяевского сельсовета, "Буксир" Режского сельсовета, им. Коробицына закончили весенний сев за 15-17 дней. Здесь надо иметь в виду, что 112 колхозов района имели небольшие планы весеннего сева. Так, в колхозе "Активист" Житьевского сельсовета весь весенний сев состоял из 4 гектаров пшеницы, 8 гектаров ячменя, 2 гектаров гороха и 11 гектаров овса. Хороших показателей добились отдельные передовики. Стахановец МТС Воротилов Николай Алексеевич вспахал на тракторе в переводе на мягкую пахоту 325 гектар при норме 314 гектар. 108 человек вспахивали на весеннем севе конным плугом больше гектара.

Определенных успехов район достиг в развитии культуры и просвещения. На конец 1939-40 учебного года в школах района обучалось 5942 человека с успеваемостью по начальным школам — 89 %, НСШ — 79 %, по средним школам — 89%. К этому времени в районе насчитывалось 700 человек неграмотных и 903 человека малограмотных.

Исполком специальным решением утвердил план школьного строительства на III пятилетку. Уже на 1941 год утверждено строительство семи начальных школ. Имелось 13 школ 4-х комплектных, 3 школы трехкомплектные, 34 школы двухкомплектные, 1 школа однокомплектная, всего 50 школ. Планировалось открыть Герасимовскую начальную школу с 30 учащимися, а Режскую, Любовицкую начальные школы преобразовать в неполные средние школы и начать строительство Любовицкой НСШ. В решении записана просьба к облисполкому о выделении средств на строительство типового здания Житьевской НСШ.

Зима 1939-40 года была на редкость суровой, школьные занятия шли с частыми перерывами.

Согласно государственного плана развития животноводства район в 1941 году должен был иметь лошадей 6356 голов, КРС — 11380 голов, в том числе коров — 4510, свиней — 1840, овец — 4546 голов, получить от коровы по 2000 килограммов молока.

Создавалась под это поголовье соответствующая база. Укосная площадь многолетних трав составила 2575 га, планировался их подсев на площади 2300 га. Необходимо было заготовить 11 тыс. тонн силоса, выкосить 38600 га естественных сенокосов. Людских ресурсов в районе для этого было достаточно.

Перед Великой Отечественной войной население района составляло 33690 человек. По данным Вологодского областного государственного архива в 1938 году в районе насчитывалось 283 населенных пункта. В районе было 16 сельских Советов, 97 колхозов, за которыми было закреплено 26845 га пашни, 38804 га сенокосов. Общественное животноводство составляло 12400 голов крупного рогатого скота, 5500 голов лошадей, 5700 голов овец, 2100 голов свиней. Урожайность зерновых составила 1941 году 11 центнеров с га.

Мощность тракторного парка Сямженской и Коробицынской МТС составляла 1112 лошадиных сил. Имелось 62 трактора, 8 комбайнов, 15 автомашин. Перед войной было задействовано 76 водяных и 64 ветряных мельницы.

В районе имелась телефонная станция на 100 номеров, радиоузел с 255 радиоточками, Дом культуры, 17 изб-чита-

лен, 5 киноустановок, в т.ч. одна звуковая. В школах обучалось 6072 учащихся.



**Черепанов Н.Т. -
награжден
в Финскую войну
орденом Красного
Знамени**

К концу 1939 года усилились провокации на границе Советского Союза и Финляндии. Вспыхнул военный конфликт, продолжавшийся до марта 1940 года, повлекший человеческие жертвы, в котором участвовали и сямженцы. В войне с Финляндией погибло 29 наших земляков. Список погибших воинов публикуется во II томе Книги памяти. Черепанов Николай Тимофеевич из деревни Орловской Двиницкого с/с награжден за боевые подвиги в этой войне орденом Красного знамени.

Приближался 1941 год — начало сурового испытания советского народа в Великой Отече-

ственной войне. К этому времени население района составляло более тридцати тысяч человек. Народное хозяйство района перед началом Отечественной войны характеризовалось следующими показателями:

Весенний сев последней предвоенной весны составил 13925 га, в том числе зерновых — 10610 га, льна — 2150 га, картофеля — 725 га.

В колхозах числилось 5500 лошадей, 12400 крупного рогатого скота, почти 6000 овец, 2100 свиней. Под имеющееся поголовье планировалась соответствующая кормовая база.

Мощность тракторного парка насчитывала 1427 лошадиных сил, в том числе в МТС 1112 л.сил. В зону обслуживания МТС входило 77 колхозов с посевной площадью 21400 га. В МТС было 62 трактора, из них ХТЗ-50 единиц, ЧТЗ-12 единиц.

Определенное развитие получила и социальная сфера района. К этому времени была одна больница на 50 коек. Насчитывалось 50 начальных школ.

Районную партийную организацию в начале войны возглавлял П.А. Телицын, председателем райисполкома работал И.И. Ларионов.

Последний предвоенный исполком, состоявшийся 16 июня, рассмотрел вопрос о мерах по увеличению заготовки грубых кормов — 67495 тонн, сочных — 22485 тонн.

На второй день после начала войны 23 июня 1941 года бюро РК ВКП(б) рассмотрело вопрос "О ходе мобилизации военнообязанных и задачах в связи с введением военного положения". В нем обязывались секретари партийных организаций, председатели исполкомов сельских Советов довести до всех трудящихся района содержание правительственного заявления. Райзо было обязано вести своевременную поставку лошадей и повозок в Красную Армию. Отделу кадров поручили проведение своевременной замены всех призванных на фронт. Бюро РК ВКП(б) и исполком райсовета обратились через районную газету к трудящимся района в связи с вероломным нападением Германии на Советский Союз.

В первые дни войны во всех сельских Советах прошли митинги, на которых трудящиеся района гневно осуждали вероломное нападение фашистской Германии. Основным лозунгом дня для саяженцев, как и для всего советского народа, был лозунг "Все для фронта! Все для победы". В партийные и советские органы поступили заявления с просьбой направить на фронт. За последнюю неделю июня 1941 года поступило более ста заявлений. Вот что писали наши земляки:

Член ВКП (б) Плотицын: "Прошу меня направить добровольцем в ряды Красной Армии, т.к. я служил в кадровых частях военно-морского флота, три года работал парторгом артдивизиона".

Член ВКП (б) Пантин П.И.: "Исъявляю желание идти на защиту нашей социалистической Родины и заверяю нашу партию и правительство, что все силы и жизнь отдам на разгром кровожадного врага".

Куликова Т.В., комсомолка: "Прошу принять меня в ряды РККА. Желая защитить нашу Родину, буду бороться до последней капли крови".

Маклаков И.С., комсомолец: «Вся наша страна поднялась на борьбу с фашистскими варварами. Хочу быть в рядах бойцов за честь и свободу Родины. Прошу направить в действующую Армию».

Вместе с заявлением направить на фронт шли заявления от невоеннообязанных с просьбой зачислить в ряды военного ополчения. Поступило 1142 заявления, в том числе 630 от женщин. Мобилизация в районе шла организованно. Оповещение по всем 16 сельсоветам проходило своевременно. К концу дня 23 июня были выполнены наряды по поставкам лошадей в действующую Армию.

30 июня исполком обязал директора МТС т. Мезенцева в срок (с 7 по 22 июля) организовать курсы трактористов в количестве шестидесяти человек женщин и мужчин непризывного возраста.

Военная обстановка требовала принятия строгих, оперативных мер. Принимаются меры к размещению эвакуантов, прибывшего из города Ленинграда. Плановой комиссии райисполкома поручалось оказать помощь в размещении эвакуантов по сельским Советам, райздраву было поручено проводить санобработку в Устьрецкой больнице.

Во исполнение правительственного указания была введена обязательная подготовка населения к противовоздушной и химической обороне. Исполкомы сельских Советов должны были в трехдневный срок организовать группы самозащиты.

Тяжелым бременем в начале войны легло на район заболевание скота сибирской язвой. 23 июля 1941 года, через месяц после начала войны, райисполком вынужден был наложить карантин на 14 колхозов района по случаю заболевания скота сибирской язвой. Положение осложнялось еще и тем, что район должен был принять скот эвакуированный — 1000 голов лошадей, 400 голов крупного рогатого скота, 3000 овец.

Осенью 1941 года во исполнение правительственного решения райком партии и райисполком довели до сельских Советов задание по мобилизации населения на оборонные работы. В течение двух суток необходимо было отправить 200 человек. Мобилизации подлежали мужчины в возрасте от 16 до 55 лет, женщины — от 18 до 50 лет. Не подлежали мобилизации работники леса. Все отправлявшиеся на оборонительные работы должны были иметь орудия труда и продукты питания на семь суток.

Трудовой энтузиазм населения района возрастал с каждым днем. Решением бюро РК ВКП (б) и райисполкома лучшими на весеннем севе за 1942 год признаны: В.И. Лобов — депутат сельского Совета, бригадир колхоза "Колос" Ф.М. Мартюшов, инва-

лид войны, М.А. Богданова — депутат сельского Совета, член колхоза "Красные пески", М.И. Мамонтова, член исполкома Вальгского сельсовета из колхоза "Знамя труда", ее бригада из пятнадцати девушек за три дня на реке Ночнице скатала 350 кубометров леса.

На уборке урожая в 1942 году отличилась М.И. Игнашева — депутат Режского сельсовета, звеньевая колхоза "Буксир", А.М. Медведева — депутат Вальгского сельсовета, заведующая Вальгской начальной школой.

Только с начала войны с июня 1941 года по октябрь 1942 года на фронт от трудящихся района отправлено 230 посылок. В них 244 кг масла, 364 кг пряников, 154 кг — варенья, мяса копченого — 706 кг, носовых платков 3408 штук, махорки — 11,5 килограммов. Собрано 5947 штук теплых вещей, в том числе валенок 750 пар, шапок — 257 штук.

Поступило от населения в фонд обороны 198076 облигаций на сумму 156114 рублей, сдано сельскохозяйственных продуктов более пятидесяти тонн. Активно шел сбор денежных средств на танковую колонну, к октябрю 1942 года было уже собрано 32 тысячи рублей.

Директор Сямженской МТС Мезенцев в июле 1941 года писал в газете "Сямженский ударник": "Трактористка Апполигария Соколова, заменив ушедших на фронт, села за руль и уверенно повела машину. 2 июля при норме 3,2 га вспахала 5,1 га и эту же площадь заборонила, сэкономила 8 кг горючего".

Депутат областного Совета Канюкова Е.И. из колхоза "Свободный труд" Коростелевского сельсовета заменила ушедшего на фронт заведующего молочно-товарной фермой. МТФ досрочно выполнила план 1941 года по мясопоставкам. Канюкова в период заготовки кормов организовала из животноводов звено и успешно обеспечила свою ферму кормами.

Таких примеров можно было бы привести множество. Они были в каждом колхозе, в каждой бригаде, среди колхозников и лесозаготовителей. Уход на фронт мужчин, основной рабочей силы, не только не ослабил выполнение производственной программы тех лет, наоборот, и по некоторым показателям даже ускорил выполнение. И это благодаря трудо-

вому подвигу оставшихся в тылу наших женщин, стариков и подростков. Вечная им благодарность от нас, ныне живущих.

Трудовая военная пора ускорила гражданское становление молодежи. Росла районная комсомольская организация. За годы войны она увеличилась почти на полторы тысячи человек. Молодежь заменила ушедших на фронт отцов, старших братьев и сестер.

Больше 200 человек было выдвинуто на руководящую должность, на которой справлялись также успешно, как и на производстве, под лозунгом "Все для фронта". Молодежь трудилась на полях, фермах и лесозаготовках.

Отличился в то время комсомолец В. Славнухин на вывозке леса, трактористка из Вальгского сельсовета Потапова А.А. на вспашке.

Секретарь комсомольской организации Киров В.Н. - на уборке урожая, подростки из колхоза "Борец" Коростелевского сельсовета Витушкин Михаил и Добряков Василий на вспашке паров.

Велика заслуга молодежи тех лет как агитаторов, шефов над семьями погибших.

Большую работу вела интеллигенция района, особенно учителя. Доступное и убедительное слово агитатора всегда было желанным в любой деревне, в любой семье.

Каждая весть с фронта была долгожданной, хотя и не всегда радостной, возможности получения информации были ограничены. Перед войной в районе был единственный радиопункт с 225 радиоточками, да батарейные приемники в исполкомах с\советов. Более полную информацию о положении на фронте давали газеты, наиболее доступной для населения оставался "Сямженский ударник". Газета помещала корреспонденцию о боевых подвигах земляков.

Вот одна из них от 19.11.42 г. о героических поступках Черепанова Николая Васильевича из деревни Орловская Двиницкого сельсовета. "Тов. Черепанов много раз выполнял боевые задания командования и всегда с поставленной перед ним задачей справлялся отлично. Однажды, действуя с разведывательной группой в тылу противника, установил фугас на дороге, где двигались вражеские автомашины. Недолго отважным разведчикам пришлось ждать. Вскоре из-за поворота показа

пась вражеская автомашина, в которой находилось 18 немцев. Наскочив на мину, машина подорвалась. Выскочившие гитлеровцы пытались скрыться, но не тут-то было. Пулеметным и автоматным огнем разведчиков 16 немцев было уничтожено. Двое взято в плен. Забрав трофеи и пленных, отважные разведчики вернулись в часть. Другой раз, действуя в тылу противника, Черепанов уничтожил немецкого офицера и заминировал дорогу, на этой mine подорвалось 15 немцев. За мужество и отвагу, проявленные в борьбе с немецкими оккупантами, т. Черепанов представлен к правительственной награде".

В начале 1943 года в заметке "Волевой командир" газета сообщала о Журавлеве Василии Григорьевиче из деревни Шишаково Коростелевского сельсовета.

"Подразделение которым командует Журавлев, прославилось на нашем фронте. Он сам и большая часть бойцов награждены правительственными наградами. В горячих боях с немецко-фашистскими бандитами т. Журавлев со своим подразделением беспощадно уничтожает живую силу, огневые точки и танки противника. Под селом "Н" при контратаке противника Василий Григорьевич Журавлев поклялся ни шагу назад не отступать, несмотря на численное превосходство атакующих пьяных гитлеровцев батальона "СС". Благодаря героизму волевого командира и его бойцов гитлеровская банда в панике откатилась назад, бросая оружие и живую силу. Село "Н" осталось нашим, советским".

25 ноября 1943 года районная газета опубликовала письмо с фронта. В нем товарищи по оружию Фадеев и Маскарин из п\п 71797 сообщали родителям Румянцева о героическом подвиге их сына Александра.

"Сообщаем, что Указом Президиума Верховного совета СССР от 30 октября этого года за успешное форсирование реки



Герой Советского Союза
Румянцев А.А.

Днепр и проявленное при этом геройство и мужество, вашему сыну Александру Андреевичу Румянцеву присвоено звание Героя Советского Союза. Помня свой долг, выш сын честно выполнил приказ Родины. Как воин-герой он беспощадно громил немецких собак до последней минуты. На протяжении всей службы в нашей части он был честным и дисциплинированным командиром. Родина вечно будет помнить своих героев, отдавших жизнь за ее спасение". На высоком берегу Днепра похоронен наш земляк Герой Советского Союза Александр Андреевич Румянцев".

В ночь на 11 августа 1943 года разведывательный отряд Красной Армии в составе 33 мотоциклистов ворвался в город Авросиевка Донецкой области, и завязался бой. На советских разведчиков двинулись 3 роты немецких солдат, поддерживаемые танками и артиллерией. Противнику удалось окружить наших бойцов с трех сторон. В это время сержант Смирнов со своим пулеметом выдвинулся на удобную позицию и стал прикрывать отход своих товарищей. Клавдий Смирнов погиб, но ценой своей жизни он спас боевых товарищей. Звание Героя Советского Союза нашему земляку Смирнову Клавдию Константиновичу присвоено посмертно 19 марта 1944 года.

Великая Отечественная война была поистине всенародной. Война за спасение своей страны, своего Отечества. Не было ни одного человека в районе, взрослого или подростка, пожилого или израненного, только что вернувшегося с фронта, который бы не внес свой вклад в дело великой Победы - вклад от всего сердца, от всей русской души. Утраты, потери ничем не измеришь... Они безмерны... Но все-таки несколько цифр на-



**Герой Советского Союза
Смирнов К.К.**

звать и запомнить надо. На войну было призвано 6416 человека, из них 226 женщин. На оборонные работы было направлено 537 человек. Больше половины навечно остались лежать на полях сражений.

Запомни эти цифры, уважаемый земляк! Запомни, какой ценой досталась Победа нашему народу! Запомни всех поименно!

История не знает более жестокой и кровопролитной войны, чем Великая Отечественная. Из 6416 сямженцев, призванных в Красную Армию и Морской флот, погибло и пропало без вести 3575 земляков (вернулось с фронта 2841 чел.). Каждый второй не вернулся с фронта.

Во многих семьях погибли по два и более человек. Они есть в каждом сельсовете. Только в нынешнем Коробицынском сельсовете 42 таких семьи. Три брата Федор, Михаил, Иван Власовы не вернулись в деревню Подгорная; два сына Александр и Николай и отец Григорий Андреевич Субботины в деревню Коробицыно.

Четырех сыновей - Николая, Александра, Василия и Павла отняла война у Комаровых Николая Глебовича и Александры Михайловны из д.Слободка. Пятый сын Иван погиб в финскую войну. Низкий поклон простой русской избе, из стен которой ушли пятеро сыновей, которые сложили головы за Отечество, вечная память и благодарность родителям, воспитавшим и снарядившим на фронт почти отделение солдат.

Чем дальше отделяют нас года от светлого праздника Победы, тем меньше остается среди нас участников войны. Их ряды редеют. И пусть живые цветы, что лежат у подножия памятников сямженцам, погибшим в годы Великой Отечественной войны, будут вечной благодарностью ныне живущих за их ратный подвиг.

Война нанесла тяжелый урон всему народному хозяйству района. Население с 33690 чел. (начало 1941 года) сократилось к 1950 году до 19839 человек.

По-прежнему было 16 сельских советов, в каждом из которых от 3 до 16 колхозов. В 1950 году их было 131.

За годы войны сократилось трудоспособное население в колхозах с 10946 чел. в 1940 году до 6654 чел. в 1950 году.

Пока еще не уменьшилось количество деревень, но наметилась устойчивая тенденция к сокращению количества дворов по населенным пунктам. Если в 1940 году было 6255 колхозных дворов, то через десять лет их стало 4952. В 1953 году колхозы района обрабатывали 22861 гектар пашни, выкашивали 39042 га естественных сенокосов. Каждым трудоспособным колхозником в 1950 году было выработано по 321 трудовую, на которые колхозники получали по 700 граммов зерна и 30 копеек деньгами при средней урожайности зерновых 7,2 центнера с гектара.

Общественное животноводство составляло 12439 голов крупного рогатого скота, в т.ч. коров 3754 головы. К 1950 году было восстановлено поголовье лошадей (мобилизация и болезнь), их стало почти четыре тысячи.

В районе, как и до войны, было 9 промышленных предприятий с общим числом работающих 1158 человек. Это немного больше довоенного уровня. Среднегодовая зарплата на одного работающего составила в 1950 году 2051 рубль, до войны она составляла 3409 руб. Леспромхоз вывозил по 155 тыс. м³ в год. Местная промышленность выпускала, кроме сливочного и льняного масла, смолу, деготь, скипидар.

В районе насчитывалось 21 электрогенераторная установка общей мощностью 607 квт.

Из 61 водяной мельницы на 1 января 1946 года работало 43, из 38 ветряных — 30. 98 кузниц работало 75, из 16 маслобойных заводов работало 6.

В 1950 году в районе насчитывалось 54 школы на 4112 ученических мест, из них начальных — 45, семилетних — 8, средних — 1. Детские сады располагали 25 местами, больницы 50 койками.

Несмотря на сложность послевоенного периода, трудовой подъем был велик. Первая послевоенная пятилетка выполнена досрочно. В 1958 году III Пленум РК КПСС с повесткой дня "О мерах развития кормовой базы для общественно-го животноводства" принял решение произвести в том году на 100 га земельных угодий 80 ц. молока, 12 ц. мяса и 100 ц. свинины на 100 га пашни. Решение было выполнено. С ростом доходов встал вопрос о строительстве в колхозах клубов, жилых домов, развитии электрификации и радиофикации райо-

на. В этом отношении показательны результаты работы колхоза "Прожектор" (председатель колхоза Красов Б.И.). За 4 года с 1954 по 1958 увеличился доход от льна. Оплата труда льноводов возросла с 7 руб. до 16 на заработанный трудодень. Полностью был механизирован скотный двор на 109 голов, построен телятник на 25 голов, водяная мельница, клуб на 85 мест, радиоузел, 6 частных домов. Укреплению колхозов руководящими кадрами райком и райисполком уделяли постоянное внимание. Председателем колхоза "Коростелево" был рекомендован Игнашев И.Н. С приходом нового руководителя урожайность полей за год увеличилась с 3,7 ц. до 9,4. Денежный доход в 1956 году в этом хозяйстве возрос до 300 тыс. ц., колхоз полностью электрифицирован, приобретен и пущен в эксплуатацию кирпичный завод, зерносушилка. Введено ежемесячное финансирование колхозников по 2 рубля на трудодень. В 1957 году в Коростелеве стоимость трудодня составила 3 руб. и свыше 1,6 кг. хлеба.

1957 год дал положительные результаты в животноводстве. По итогам года был проведен слет доярок, которые получили за год больше тысячи литров молока от коровы. Если в 1956 году их было всего 14, то по результатам 1957 года их стало 62 человека. Среди них Лидия Александровна Коробова, Лидия Павловна Хапугина, Агния Павловна Майорова. Доярка колхоза "Россия" Алевтина Александровна Мишучкова получила в этом году по 2150 литров молока от коровы.

Укрепляется материальная база МТС, пополняется машинно-тракторный парк. Коробицынская МТС перевыполнила план ремонта тракторов на 7%. В IV кв. 1957 года вместо 18 машин отремонтировано 24. Развивается социальная сфера. На 1 млн. 307 тыс. увеличились за год вклады населения. На содержание 2 средних, 7 семилетних, 43 начальные школы отпущено 3 млн. 199 тыс. В школах работало 200 учителей; из них 27 человек имели высшее образование. 1 млн. 724 тыс. отпущено на здравоохранение. Это на 361 тыс. больше предыдущего года. В районе работало 9 радиоузлов с 2192 радиоточками. 5760 экз. газет и журналов получало население района — почти на 1000 экз. больше, чем в 1957 году.

22 августа 1958 года VI пленум РК КПСС освободил от должности I секретаря райкома Филина К.П. по состоянию здоровья. Первым секретарем был избран Доронин К.А.

В 1958 году главными задачами перед тружениками района оставались повышение продуктивности общественного животноводства, повышение урожайности полей. С этой целью планировалось, увеличить заготовку сена на 5 тыс. тонн, силоса на 7 тыс. тонн. Денежный доход колхозов предполагалось увеличить в 2,5-3 раза.

В 1960 году резко пошла на подъем экономика района, в чем безусловно была заслуга целенаправленной организационной роли нового руководства районного комитета партии. Глав-



Руководители района, колхозов - делегаты областного Собрания по с/х в мае 1960 года.

ным лозунгом стал "Превратим Сямжу во вторую Рязань". Обком КПСС и обисполком не раз присуждали переходящее Красное Знамя Сямженскому району за успехи в животноводстве и полеводстве. Вот, что было записано в совместном постановлении за 1959 год: "Оставить переходящее Красное Знамя за Сямженским районом. Район увеличил производство молока на 39%,

продажу на 43%. Производство мяса увеличено на 54%. Получено молока от коровы по 1863 кг. или на 497 кг больше прошлого года. Увеличено поголовье КРС на 40%, свиней на 64%, овец на 24%.

Районные власти присудили первое место колхозу им. Ленина (председатель Красов Б.И.) и первой бригаде этого хозяйства (бригадир Киров В.Н.).

Вымпел и почетная грамота райкома комсомола были присуждены комсомольско-молодежной бригаде Пуронгской фермы. 15 комсомольско-молодежных ферм из 21 имеют показатели выше среднерайонных, первенство держат Ия Леденцова из колхоза им. Ленина, Нина Кузнецова из "Коло-са", Валя Панкратова из колхоза "Россия". Еще в 1960 году вставал вопрос о строительстве здания для Сямженской средней школы. Колхозники колхоза "Нива" обратились ко всем труженикам района о сборе средств на строительство школы. В нем говорилось: «В развитии экономики района роль школы особенно возросла. Сдерживает плохая материальная база Сямженской средней школы. Занятия ведутся в две смены, мастерская холодная. Колхоз перечисляет в фонд строительства 30 тыс. рублей, заготовит лес, выделит рабочую силу.»

К сожалению, патриотический почин колхоза "Нива" не нашел широкой поддержки в районе. В 1960 году — второй год пятилетки — колхозы берут повышенные обязательства. И, надо отдать должное трудовому настрою того времени, обязательства, в основном, были выполнены. Колхоз им. Ленина (Красов Б.И.) обязался продать в 2 раза больше молока и в 2,5 раза больше мяса. Колхоз «1 Мая» (Эктов Ф.М.) планирует увеличить надои молока на 580 кг, которые составят к концу года 2400 кг молока от коровы. "Россия" (Кротов А.А.) обязуется получить годовой доход 6,1 млн. руб. Районная газета широко освещает итоги соревнования, часто публикует выступления руководителей района. Пропаганда и агитация была предметной и конкретной. Вот что печатала газета в марте месяце в статье "Пять ударных задач по подготовке к севу".

1. До 1 апреля завершить подготовку семян

2. До 10 апреля закончить ремонт тракторов и сельхоз-машин

3. По санному пути вывезти на поля 30 тыс. тонн навоза

4. До весеннего сева расчистить от кустарников по 4-5 га в каждом колхозе

5. По черепку подкормить все посевы озимых культур и многолетних трав

В начале 1960 года район облетела радостная весть. Впервые среди тружеников колхозов появились орденосцы. Первой стала доярка колхоза "Колос" Майорова А.П. Вот что писала районная газета 22 марта 1960 года: "Поздравляем с наградой, дорогая Агния Парменовна! С высокой правительственной наградой - орденом "Знак Почета". В 1959 году Вы получили по 2740 кг молока от коровы". За I квартал 1960 года переходящее Красное Знамя вновь присуждено Сямженскому району.

С 1962 по 1965 год Сямженский район входил в состав Харовского района. Укрупнение районов на какой-то период задержало развитие экономики района. С восстановлением района в 1965 году первым секретарем партии был избран Кужман В.Л., предриком Евсеев М.Т. Руководство района видело дальнейший подъем народного хозяйства в более конкретном руководстве, особенно в сельском хозяйстве. Для чего был разукрупнен ряд колхозов. Колхоз "Волна" был разделен на 3 хозяйства:

"Север" — председателем которого стал Загоскин А.Е.

"Волна" — Пантин Д.А.

"Жихово" — Кремлев Н.Е.

Из колхоза "Мир" выделился колхоз "Восход". Председателем был избран Красов Б.И. Колхоз быстро пошел в гору. Выполнял квартальный план по молоку. Лучшие доярки Малышева Августа Александровна, Недосекина Антонина Михеевна надаивают ежедневно по 10-12 кг молока от коровы. Колхоз начал строить школу на 120 мест, столовую, клуб на 200 мест, пекарню, 11 частных домов.

21 августа 1966 года в деревне Георгиевской Коробицынского сельсовета открыт памятник герою-пограничнику А.И.Коробицыну. Честь открытия памятника была предоставлена отличнику боевой и политической подготовки, пограничнику с заставы им. Коробицына нашему земляку Тараканову Н.И. За два года, 1966-1967г.г., колхозы района полу-

чили 70 гусеничных тракторов, 17 комбайнов, 10 автомашин, 20 тракторных прицепов. Забота о кадрах для села стала повседневным делом райкома и райисполкома. В то время в районе работает 66 специалистов с\х, 313 механизаторов. Из них 228 трактористов, 32 комбайнера, 53 шофера. Росла промышленность района. Мастерские РТП перевыполняют план по ремонту с\х машин. Леспромхоз приближается к ежегодной заготовке и вывозке 300 тыс. куб. древесины в год. Укрупненная бригада Рухлова Геннадия Михайловича из Двиницкого лесопункта выполнила пятилетку за 3 года 10 месяцев.

Приближалась знаменательная дата 30-летия Великой Победы. В сквере напротив райисполкома установлена мемориальная доска на месте будущего памятника погибшим сямженцам. На всех центральных усадьбах планировалось заложить сквер Победы. В школах, Домах культуры прошли встречи с участниками войны, активизировалось шефство над школами. Интересно и содержательно прошли военные игры "Зарница".

В 1974 году промышленность района перевыполнила план на 7%, стоимость реализованной сверхплановой продукции составила 224 тыс. рублей.

Перевыполнила план строительно-монтажных работ основная строительная организация района - МСО (Председатель Пантин Н.О.). Продано молока государству 11680 тонн, мяса 1539 тонн, картофеля 900 тонн, зерна 708 тонн, льноволокна 619 тонн. Супруги Сидоренковы Милитина Павловна и Владимир Александрович получили от коровы по 3656 кг. молока.

По итогам Всесоюзного социалистического соревнования переходящее Красное знамя Министерства лесной и деревообрабатывающей промышленности присуждено Яхреньгскому лесопункту.

Празднование 30-летия Победы вызвало патриотический подъем среди населения района, особенно среди молодежи. В своем письме к ветеранам войны и труда участники районного слета старшеклассников пишут: "Вам, вашему доблестному труду, вашей беззаветной преданности Родине вечно обязано наше сегодняшнее поколение. Благодаря вашим большим заслугам и в мирное, и в военное время мы живем под чистым, счастливым небом любимой отчизны".



**Майорова А.Л. -
награжденная
орденом Знак Почета**

К знаменательной дате были учреждены вымпелы Победы, которые вручались победителям в соревновании на вечное хранение. Ими были удостоены лесхоз (Гусев И.В.), Яхреньгский лесопункт (начальник Еремеев В.С.), Пигипинская ферма (заведующий Хлебосолов А.Д.), Голузинский сельсовет (председатель Сорокина А.Е.), Сямженская средняя школа (директор Панкратова А.А.), районная библиотека (заведующая Суслова А.П.).

Сороковая годовщина Победы советского народа в Великой Отечественной войне совпала с пятидесятилетием Сямженского района.

Подводились итоги, намечались новые рубежи. 13 апреля 1985 года состоялся IX районный слет выпускников школ. На нем были подведены итоги работы производственных бригад средних школ. По итогам 1984 года бригада Сямженской средней школы заняла второе место в областном соревновании. Урожайность зерновых культур в бригаде составила 33,6 цн. с га, бригада была премирована автобусом. Выпускники Коробицынской средней школы решили всем классом остаться в родном колхозе. Их девиз "Земля, что рядом с родным домом, ждет наших заботливых рук".

Справедливости ради надо отметить, что "массовый почин" жизненной силы не заимел. Работа целым классом в колхозе им. Коробицына, выпускников Сямженской средней школы в колхозах Мир, им. Ленина продолжения не нашла.

Стало традицией сямженцев каждое десятилетие отмечать юбилей района. В 1995 году отмечалось его шестидесятилетие. На торжественном собрании в честь юбилея выступил глава самоуправления района Михайлов В.И. Он отметил:

"Так повелось, что сямженцы через каждые десять лет отмечают юбилей своего района. За последние десять лет произошли большие изменения в экономической жизни района. Сямжа — маленькая частица Вологодчины, и ее коснулись все

те же проблемы, что и по всей России. Произошел спад производства в промышленности, сельском хозяйстве; имеются трудности в бюджетной сфере. Но несмотря на все сложности продолжают работать все сельхозпредприятия".

Действительно, неподготовленность предприятий к вступлению в рынок болезненно сказалась на сямженской экономике. Развалился лесозаготовительный комплекс. Создание самостоятельных предприятий на базе бывшего леспромхоза привело к сокращению заготовки и переработки леса. "Ничейные" лесные поселки Мирный, Гремячий пришли в запустение. Передача социальной сферы местным Советам не улучшила их жизнь, а лишь загрузила работой, не свойственной Советам. Последние не способны сегодня содержать сады, школы, поддерживать в надлежащем состоянии жилье. Реорганизация колхозов в ТОО сменила вывеску, но не вдохнула новую струю в их жизнь.



**Павлов А.Н. кавалер орденов
Славы всех трех степеней.**

Сямженцы гордятся своей историей. Андрей Коробицын, герой-пограничник. Два героя Советского Союза — А. Румянцев и К. Смрнов. Орденами Славы всех трех степеней награждены Павлов Александр Иванович в д. Коробицыно. В мирное время пять человек награждены орденом Ленина. Это работники леса Дементьев Д.А., Трещутин Ф.Ф., Багулин А.А., строитель Иванов Н.Н., учитель Круглов Н.А. 94 человека награждены другими орденами. Значимый вклад в науку внесли наши ученые. Тихомиров Борис Анатолье-

вич — доктор биологических наук, Соколов Николай Анатольевич - ученый-оружейник, лауреат Государственной премии. Известны в стране поэты-земляки Рюмин П.И., Цветков А.А. Восьми человекам в районе — учителям Межаковой З.Т., Козиновой Ф.А., Кубиковой Н.Н., Стариковой Н.И., Смирновой Г.И., врачу Оглуздиной М.Г., строителю Вернину Н.А., работнику торговли Житкову Г.А., мелиоратору Попову С.С. присвоено звание Заслуженных.

За большие заслуги перед районом Катышеву А.А., Рюмину П.И., Федосеевой А.А., Лашковой З.А., Загоскину А.А. присвоено звание Почетный гражданин Сямженского района.



**Соколов Н.А - дважды
лауреат Государственных
премий**

Часть III

Приложение

1. Историография Вологодской области (по профессору П.А.Колесникову)

1. Эпоха Киевской Руси — область входила в состав древнерусского государства

2. IX век - начало народной колонизации .

X-XI — насильственная христианизация славян

XIII-XV — борьба с татаро-монголами

3. XIII-XVII — основание большинства деревень

(середина XIX в. — 15 тыс. населенных пунктов, из них 80 процентов возникли до XVIII века)

4. До 1861 года в западной и центральной части области сложились феодально-крепостнические отношения. К XVII веку крестьянство находилось в личной зависимости от бояр, дворян, царской фамилии, монастырей и церквей.

Северная и восточная часть (от Вытегры, Верховажья, Тотьмы до В. Устюга и Кич-Городка включительно) находились в феодальной зависимости от самого государства. "Государственный феодализм"- Ленин.

Крестьяне черносошные.

С XVIII века — государственные, сюда включены и монастырские крестьяне. С 1861 года единое сословие.

5. XVI-XVIII век оставался один путь в западную Европу — сухопутный. До 1760 года путь в Сибирь шел через Вологду.

Административное деление.

1. До начала XVIII века — до введения губернского деления
- в состав территории входили уезды:

Белозерский
Вологодский
Тотемский
Устюженский
Пошехонский
Костромской
Галичский

2. 1708 год образовались:

С-Петербургская губерния - вошли западные земли
Архангелогородская губерния — центральные и Восточные
земли

3. 1755 — разукрупнение районов, образование новых уездных городов.

Вологодский уезд разделен на: Вологодский
Кадниковский
Грязовецкий

4. 1769 — Архангелогородская провинция. Вологодское наместничество

5. 1780 — наместничество ликвидировано, образовалась Вологодская губерния с уездами:

Вельский	Великоустюгский
Вологодский	Никольский
Грязовецкий	Сольвычегодский
Тотемский	Усть-Сысольский
Кадниковский	Яренский

Череповецкий, Устюженский, Кирилловский, Вытегорский — вошли в состав Новгородской губернии.

После 1917 года

1. 1918 год — 1. Белозерский, Кирилловский, Тихвинский, Устюженский, Череповецкий — образовали Череповецкую губернию.

Великоустюгский, Никольский, Сольвычегодский, Усть-сысольский, Яренский - Северо-Двинскую губернию. В 1924 году переход от уездного волостного деления на районы и сельские советы.

2.1929 год — Северо-Двинская, Вологодская губернии ликвидированы. На правах округов вошли в Северный край с центром в городе Архангельске.

3.1937 год — ликвидирован Северный край, образована Вологодская область. Вошли 24 района, в т. ч. Сямженский.

Города возникли в период феодализма X-XVII века.

1. Оборонческие, торгово-ремесленные, административные: Вологда, В-Устюг, Тотма, Белозерск, Устюжна.

2. Города, возникшие после реформы 1775 года: Вытегра, Грязовец, Кадников, Никольск, Череповец.

3. Города, райцентры, развивающиеся как железнодорожные станции: Вожега, Кадуй, Чагода, Шексна.

4. Города, райцентры, выросшие после Октября на местах железнодорожных станций, торговых, промышленных, крупных деревень: Бабаево, Красавино, Сокол, Харовск.

5. Сельские поселения, возникшие позднее и ставшие районными центрами: им. Бабушкина, Липин Бор, Верховажье, Нюксеница, Шуйское, Сямжа, Тарногский городок, Устье.

2. История административного деления территории Сямженского района

I.

17 июня 1918 года — 11 февраля 1924 года

Территория района входила в состав следующих уездов: Вельский, Вологодский, Грязовецкий, Кадниковский, Тотемский.

Вельский уезд -	Двиницкая волость.
Кадниковский уезд —	Бельтяевская
	Вальгская
	Маныловская
	Рубежская
	Сямженская
	Устьерецкая

Тотемский уезд -

Косиковская
Куракинская
Режско-Монастырская
Спасская

II.

11 февраля 1924 года — 15 июля 1929 года

15 июля 1929 года Вологодская губерния ликвидирована, территория составила Вологодский округ Северного края.

11 февраля 1924 года проведено укрупнение волостей Кадниковского уезда, в них входили сельские Советы:

Маныловская волость	Вальгский
	Васильевский
	Пигилинский
	Пуронгский
	Ратинский
Сямженская	Бельтяевский
	Доровской
	Житьевский
	Николаевский
	Спасский
Устьрецкая	Лелековский
	Любовицкий
	Федосихинский
	Рождественско-
	Фроловский

Тотемский уезд

Двиницкая волость	Двиницкий
Куракинская	Бурцевский
	Коростелевский
	Куракинский
	Режский
	Рубежский
	Середневский
	Сидоровский
	Сондугский

III.

15 июля 1929 года-23 июля 1930 года

Сямженский район - д. Дьяковская

Создан на территории Сямженской и Маныловской волостей бывшего Кадниковского уезда и Куракинской волости бывшего Тотемского уезда.

Сельсоветы —15

Бельтяевский	Никольский
Бурцевский	Пигилинский
Васильевский	Ратинский
Двиницкий	Режский
Доровской	Середневский
Житьевский	Сидоровский
Коростелевский	Спасский
Куракинский	

Распоряжением ОИК от 27 февраля 1930 года ликвидированы Бурцовский, Никольский, Середневский сельсоветы.

В это же время в Харовский район входили: Вальгский, Лелековский (Устьрецкий), Любовицкий, Пуронгский сельские Советы.

IV.

С 23 июля 1930 —23 сентября 1937 года.

14 августа 1931 года Жиховский сельсовет из Верховажского отнесен в Тотемский район.

Сямженский район, д. Дьяковская

1.Бельтяевский	10.Куракинский
2.Вальгский	11.Любовицкий
3.Васильевский	12.Пигилинский
4.Двиницкий	13.Ратинский
5.Доровской	14.Режский
6.Житьевский	15.Сидоровский
7.Жиховский	16.Спасский
8.Коробицынский	17.Устьрецкий
8.Коростелевский	

Постановлением ВЦИК от 30 июля 1931 года ликвидирован Сямженский район с передачей Двиницкого, Куракинского и Режского сельсоветов в Тотемский.

Постановлением Президиума ВЦИК от 25 января 1935 года вновь образован Сямженский район в составе 12 прежних сельсоветов и Жиховского из Тотемского, Вальгского, Любовицкого, Устьрецкого из Харовского районов.

5 июля 1937 года Куракинский сельсовет переименован в Коробицынский.

V.

23 сентября 1937 года-14 января 1965 года

Вологодская область
с 23 сентября 1937 г. по 13 декабря 1962 года.
Сямженский район.

- | | |
|------------------|----------------|
| 1.Бельтяевский | 10.Любовицкий |
| 2.Вальгский | 11.Пигилинский |
| 3.Васильевский | 12.Раменский |
| 4.Двиницкий | 13.Ратинский |
| 5.Доровской | 14.Режский |
| 6.Житьевский | 15.Сидоровский |
| 7.Жиховский | 16.Спасский |
| 8.Коробицынский | 17.Устьрецкий |
| 9.Коростелевский | |

Указ Президиума Верховного Совета РСФСР от 22 октября 1953 г. — центр из д. Дьяковская перенесен в с. Сямжа.

18 июня 1954 года —

Вальгский и Васильевский объединены в Раменский сельский Совет

Двиницкий, Жиховский объединены в Двиницкий сельский Совет

Пигилинский и Ратинский - в Ратинский сельсовет

11 февраля 1960 года Ратинский сельсовет ликвидирован, 4 апреля 1959 года Доровской, Житьевский, Спасский объединены в Житьевский; Коробицынский, Сидоровский объединены в Коробицынский; Любовицкий, Устьрецкий объединены в Устьрецкий сельсоветы.

3. НЕКОТОРЫЕ СТАТИСТИЧЕСКИЕ ДАННЫЕ ПО ИСТОРИИ СЯМЖЕНСКОГО РАЙОНА

1. Урожайность зерновых культур по Тотемскому уезду за 1892 год.

Рожь сама — четвертая

Овес сам — 3,7

Ячмень сам — 4,1

2. Количество дворов в отдельных деревнях Усть-рецкого с\с в 1924 году

- Погребное-42

- Закостемье-22

- Бурдуково-21

- Новгородово — 18

- Полуяниха-26

- Ермаковская-32

- Истоминская-31

3. На 1 сентября 1925 года в Устьрецейской волости было 1549 дворов, 8090 человек едоков.

4. В Устьрецейской волости в 1924 — 25 годах было 13 мелиоративных товариществ с числом членов 344 человека, обрабатывали 290 десятин земли.

5. Постановление Президиума Верховного Совета РСФСР (ВЦИК) об образовании Сямженского района

- Постановление ВЦИК N 606 от 15 июля 1929 года п.3.
Утвердить следующий состав районов Северного края
б) Вологодский округ

Сямженский район - центр д. Ярыгино

Калинин

Морозов

- Исполком Сямженского районного Совета образован на I районном съезде Советов в июле 1929 года.

- Постановлением ВЦИК от 30 июля 1931 года Сямженский район ликвидирован с передачей территории в Харовский и Тотемский районы.

- Постановлением ВЦИК 25 января 1935 года Сямженский район восстановлен вновь.

- Постановлением ВЦИК 20 декабря 1936 года Северный край ликвидирован и Сямженский район включен в состав Северной области.

- Постановлением ВЦИК 23 сентября 1937 года Сямженский район включен в состав Вологодской области.

- Указ президиума Верховного Совета РСФСР 13 декабря 1962 г. Сямженский район ликвидирован и передан в состав Харовского района.

- Указ Президиума Верховного Совета РСФСР 12 января 1965 г. Сямженский район восстановлен вновь.

6. В списках по сельхозналогу на 1928-29 год

в Двиницкой волости значится (без Жихова)

- Едоков -2323

- Посевов -798 десятин

- Сенокоса -1450 десятин

- Лошадей от 4-х лет- 450 голов

- Коров -1124 голов.

- Овец- 989 голов.

-Свиней- 6 голов.

7. Население по Куракинскому и Сямженскому районам в 1917 году (в то время район был частью уезда).

Куракинский

Двиницкая волость	насел.	1954 чел.	Деревень	20
Режско-Монастырская		3024 чел.		19
Куракинская		3204 чел.		17
Рубежская		4890 чел.		

Сямженский район

Бельтяевская волость	3355 чел.	25
Никольская	5550 чел.	59
Сямженская	2273 чел.	19

8. Маныловский волисполком на 1 июля 1929 года избранный 3985 избирателями от 6781 человек, проживающих в 40 деревнях.

9. На 13 января 1931 года Сямженский район имел 14 сельских Советов, 231 населенный пункт, 32598 человек населения. Центр- деревня Ярыгино.

10. Состояние коллективизации на 1 января 1930 года коммуны - 5

в них хозяйств - 157

артелей - 19

в них хозяйств - 581

11. Крупное хозяйство в районе на 1 января 1930 года. Колхоз "Красные пески" — 156 хозяйств.

12. На 1 февраля 1930 года колхозов в районе 30

В них хозяйств - 855 4% Всего хозяйств -5818

Коров - 1550 15% коров- 10103

Лошадей - 859 17% лошадей -5017

13. В 1930-31 учебном году открыто 46 школ, в них 84 класса-комплекта.

14. В 1929-30 годах посевная площадь в районе составила 14133 га.

Рожь —7067 га, овес —2633 га, ячмень 1657 га, лен — 1004 га, картофель —1500 га, травы —271 га, пары - 19949 га.

Лошадей — 6319 голов.

К.Р.С. — 16668 голов

Свиней — 1584 голов.

Овец — 9650 голов.

Коров в индивидуальных хозяйствах- 5522 голов.

Колхозы —5553 голов.

15. 1930 год.

Школ 1 ступени —40, трехкомплектных —2, двухкомплектных —17, однокомплектных —21 школа.

Охвачено ими детей 12498 чел. Школ повышенного типа —1. Куракинская ШКМ —96 детей, планировалось обучить неграмотных 1490 человек. Изб-читален в районе —4, радиоустановок с громкоговорителями —4, киноустановок нет.

16. Население района 31631 человек.

Больница —1 на 12 коек. Фельдшерских пунктов —3.

17. На 1 июля 1931 года селений в районе 211. Хозяйств —5865. Всего населения —31932 человек, в том числе мужчин —15349, женщин —16583, трудоспособных —6012 чел., колхозов —29. В них хозяйств — 522.

18. Зона Сямженской МТС охватывает в 1936 году 10 сельских Советов с площадью пашни 12300 га.

Директор МТС-Божков.

19. По данным акта проверки работы РПС населения района значится 40,8 тыс. человек.

20. 1938 год. По подготовке к выборам было учтено населения района 33690 человек, избирателей 18445 человек, округов 307.

21. Итоги сельскохозяйственного 1939 года.

Урожайность вместо плановых 11,2 ц. с гектара получено 7,7 ц.

На один трудодень выдано по 1,4 кг. Имеется 112 колхозов, в них пашни 14160 га, лошадей 6356 голов, КРС — 11380 гол. В том числе коров 4510 голов, свиней 1840 голов, овец 4546 голов. Пашня 26845 га, сенокосов 38864 га.

22. Размеры мелких колхозов. РИК утвердил план весеннего сева по колхозу "Активист" Житьевского сельсовета:

Яровая пшеница - 4 га.

Ячмень —8 га.

Горох —2 га.

Овес —11 га.

23. План сельскохозяйственных работ по району на 1941 год:

Яровой сев- 13925 га

В т.ч. зерновые —10620 га.

 лен —2150 га.

 картофель-725 га.

Укосная площадь многолетних трав —2575 га

Подъем паров —5300 га.

Вывозка навоза —170 тысяч тонн

Торфа 15 тысяч тонн.

Плановая урожайность —11,2 ц. с га.

Площадь ест. сенокосов —38,6 га.

План закладки силоса —11 тыс. тонн.

24. Списки хозяйств района, у которых глава семьи или сын убит в боях с белофинами. Всего —16 человек. По сельсоветам: в Любовицком —1, Сидоровском —4, Спасском —3, Доровском-3, Жиховском —4, Пигилинском-2, Двиницком —1.

25. Заключительный отчет по весеннему севу за 1941 год. Рожь —4467 га. Пшеница озим. —14 га.

Яровая —1949

Ячмень —2143

Овес —386

Горох — 294

Лен —2136

26. В 1941 году было в районе лошадей —5500, КРС-12400, в т.ч. коров —5700, свиней 2100.

27. Мощность тракторного парка 1427 л.с., в т.ч. МТС —1112 л.с., комбайнов —8, автомашин —28, в том числе в колхозах —13.

28. Урожайность за 1941 год.

Рожь — 12,2, яровая пшеница — 9,0, овес — 11,
ячмень — 12, льноволокно — 4,2, семя — 3,2.

29. Удой молока за 1941 год — 1000 кг.

Настриг шерсти — 1,6 кг.

30. Соцкультбыт за 1941 год. Учащихся — 6072, детсадов — 1 на 50 мест, больница 50 коек.

31. В районе было задействовано водяных мельниц — 76, ветряных — 64, кузниц — 96, маслобойных заводов — 12.

32. МТС обслуживала 77 колхозов с посевной площадью 21,4 тыс. га. Общая мощность тракторов 1112 л.с. Число тракторов 62, в том числе ХТЗ — 4, Т-2-Г-6, У-2-2.

33. Связь. Телефонных станций на 100 номеров — 1, в т.ч. в райцентре — 68. Радиоузел — 1, радиоточек — 255.

34. Культура. ДК — 1, изб-читален — 17. В них книжный фонд — 9,6 тыс. книг, киноустановок — 5, в т.ч. звуковых — 1.

35. За июль-август 1941 года в район прибыло эвакуированных 509 человек, в т.ч. 145 детей.

36. Состав депутатов на 20 февраля 1942 года. Всего с\с — 16, депутатов с/советов — 247, выбыло депутатов в армию — 94. Депутатов районного Совета на 1 июля 1941 года 30 чел., на 1 января 1942 года — 24, выбыло в армию — 6 человек.

37. Выполнение плана обязательных поставок молока за 1941 год. Выполнение составило 85%. План 3269761 гектолитров. Выполнили 2780166 гектолитров. Не выполнили 4896 гектолитров.

38. Руководство района в 1941 году: председатель Ларионов И.И. избран в январе 1938 года, заместитель

Изотов М.Г. избран в январе 1940 года, секретарь Ваталов Н.В. избран на 1 января 1939 года.

39. Оказание помощи фронту на 1 октября 1942 года (с начала войны). Отправлено 230 посылок на фронт. В них: сливочного масла 274 кг., пряников 364 кг., варенья 154 кг., мяса копченого 706 кг., носовых платков 3408, сухарей 527 кг., крупы 255 кг., макарон 11,5 кг. Собрано 5947 штук теплых вещей, в т.ч. валенок 700 пар, полушубков 216 шт., рукавиц 750 шт., носок 257 пар.

Поступило в Фонд Оборонь:

Денег 198076 руб.

Облигаций 156114 руб.

Золота и серебра 1523 руб.

Сдано сельхозпродуктов более 50 тонн.

40. На 1 января 1944 года в районе размещено 973 чел., эвакуированных 386 семей из мест: г. Ленинград — 319, Ленинградская область — 247, г. Москва — 81, Московская область — 133.

41. Итоги выполнения 1 пятилетки по годам

	1938	1939	1940	1941
Посевная пл. вся	210	21216	21217	22126
Рожь	5611	5103	4586	4777
Пшеница	2520	2651	2342	2225
Лен	2098	2105	2143	2150
Поголовье				
Лошади	5720	6061	5021	5550
КРС	8401	9667	10820	12400
Овец и коз	894	1182	4496	5700
Мощность				
тр. парка			1337	1427
в т.ч. МТС			1022	1112
Число комбайнов	7	8	8	8
Число колхозов	111	112		
Число дворов	6278	6400		

Число единоличн.	195 хоз.	78 хоз.		
Фермы КРС	86	100		
Свиноферм	13	16		
Овцеферм	13	16		
Урожайность (амбарная)	7,3	11		
рожь	10	12,2		
овес	5,9	11		
ячмень	7,1	12		
Поголовье коров	3471	3905	4600	
Удой на корову	862	1200	1000	

4. АЛФАВИТНЫЙ СПИСОК деревень по Сямженскому району Вологодской области по состоянию на 1938 год (ВОГА ф. 1300 оп 20, д.25)

NN	Название деревни	Название сельсовета
пп		
1	Аниковская	Устьрецкий
2	Андреевская	Доровской
3	Аноскино	Доровской
4	Афониха	Житьевский
5	Алексеевская	Житьевский
6	Алферовская	Житьевский
7	Агапинская	Коробицынский
8	Андреевская	Двиницкий
9	Аверинская	Двиницкий
10	Артемовская	Вальгский
11	Бурдуково	Устьрецкий
12	Березник	Устьрецкий
13	Бурниха	Бельтяевский
14	Брехово	Бельтяевский
15	Белово	Спасский
16	Бабино	Спасский
17	Беляевская	Спасский

18 Бережная	Доровской
19 Бор	Доровской
20 Бережок хут.	Доровской
21 Борисовская	Коростелевский
22 Бурцево	Коробицынский
23 Береньево	Коробицынский
24 Букино	Коробицынский
25 Бурниха	Режский
26 Барановская	Двиницкий
27 Бор	Двиницкий
28 Бурачевская	Вальгский
29 Борок-I	Любовицкий
30 Борок-II	Любовицкий
31 Бережок	Васильевский
32 Ворониха	Устьрецкий
33 Волховская	Бельтяевский
34 Васильевская	Доровской
35 Вакраково	Доровской
36 Высоково хут.	Житьевский
37 Вахрунино	Сидоровский
38 Васильевская	Сидоровский
39 Высоково.	Коробицынский
40 Вороново	Режский
41 Вахрушевская	Двиницкий
41 Великий Двор	Ратинский
43 Васильевская	Ратинский
44 Второй поселок	Ратинский
45 Веретье	Васильевский
46 Веретье	Вальгский
47 Выдриха	Вальгский
48 Горка	Устьрецкий
49 Герасимиха	Устьрецкий
50 Горка	Бельтяевский
51 Горка	Доровской
52 Горушка	Доровской
53 Горка-Яловица	Житьевский
54 Горка-Пигалево	Житьевский
55 Гузяево	Житьевский
56 Голузино	Сидоровский

57 Гора	Коробицынский
58 Георгиевское	Коробицынский
59 Горка	Режский
60 Гридино	Режский
61 Григорово	Любовицкий
62 Гриденская	Бельтяевский
63 Дьяковская	Бельтяевский
64 Давыдовская	Бельтяевский
65 Давытково	Доровской
66 Демидовская	Двиницкий
67 Докукинская	Ратинский
68 Давыдовская	Пигилинский
69 Ермаковская	Устьрецкий
70 Еремиха	Бельтяевский
71 Ежово	Сидоровский
72 Ездунья	Сидоровский
73 Евсютино	Сидоровский
74 Ескино	Коростелевский
75 Жар	Доровской
76 Желобовская	Ратинский
77 Житьево	Житьевский
78 Задуха	Бельтяевский
79 Залесье	Житьевский
80 Завозиха	Житьевский
81 Засушье	Житьевский
82 Заречье	Житьевский
83 Завраг	Коростелевский
84 Зайцево	Коробицынский
85 Зимницы	Двиницкий
86 Заречкой	Двиницкий
87 Захаровская	Двиницкий
88 Заречный хутор	Жиховский
89 Закостемье	Любовицкий
90 Закурья	Васильевский
91 Ивановская	Спасский
92 Игнашевская	Жиховский
93 Исаковская	Пигилинский
94 Иконниково	Васильевский
95 Ивановская	Пигилинский

96	Истоминская	Любовицкий
97	Кузьминская	Устьрецкий
98	Коковиха	Устьрецкий
99	Корниловская	Спасский
100	Кисматка	Житьевский
101	Кузнецово	Житевский
102	Кушково	Коробицынский
103	Крутое	Коробицынский
104	Коробицыно	Коробицынский
105	Кизино	Коробицынский
106	Колобово	Режский
107	Копылово	Режский
108	Коробицыно	Режский
109	Колтыриха	Режский
110	Круглый починок	Режский
111	Колбинская	Двиницкий
112	Костылевская	Двиницкий
113	Курьяновская	Жиховский
114	Клепиковская	Васильевский
115	Клоково	Любовицкий
116	Коликово	Любовицкий
117	Кладовица	Любовицкий
118	Косково	Любовицкий
119	Кочержиха	Любовицкий
120	Крезеоминский	Любовицкий
121	Кубинская	Любовицкий
122	Климушино	Сидоровский
123	Коростелево	Коростелевский
124	Кононовская	Двиницкий
125	Лодейка	Устьрецкий
126	Лелековская	Устьрецкий
127	Лиственица	Устьрецкий
128	Лысцево	Бельтяевский
129	Луниха	Бельтяевский
130	Лаптиха	Бельтяевский
131	Лариониха	Спасский
132	Левинская	Житьевский
133	Лодыженская	Васильевский
134	Лукинская	Режский

135 Любовица	Любовицкий
136 Лисицынская	Устьрецкий
137 Матюково	Устьрецкий
138 Михалиха	Бельтяевский
139 Мелентьевская	Доровской
140 Митинская	Житьевский
141 Мякотиха	Житьевский
142 Молевская	Житьевский
143 Марьинская	Сидоровский
144 Мартьяниха	Коробицынский
145 Монастырская	Режский
146 Марково	Режский
147 Муравьево	Режский
148 Макаровская	Двиницкий
149 Малый починок	Двиницкий
150 Марковская	Вальгский
151 Муравьево	Вальгский
152 Муравьево мал.	Вальгский
153 Макаровская	Любовицкий
154 Мокрово	Любовицкий
155 Манылово	Васильевский
156 Мининская	Вальгский
157 МТС	Бельтяевский
158 Новоселица	Устьрецкий
159 Ногинская	Бельтяевский
160 Нов. Земля	Бельтяевский
161 Нестериха	Бельтяевский
162 Новое	Житьевский
163 Никольское	Житьевский
164 Никитинская	Сидоровский
165 Никулинская	Двиницкий
166 Новая Слуда	Двиницкий
167 Новая выставка	Васильевский
168 Новгородово	Любовицкий
169 Ордино	Бельтяевский
170 Олеховская	Бельтяевский
171 Отрадное	Коробицынский
172 Орловская	Двиницкий
173 Опариха	Васильевский

174	Поповка	Устьрецкий
175	Пономариха	Устьрецкий
176	Папино	Устьрецкий
177	Пулиха	Устьрецкий
178	Погорелка	Устьрецкий
179	Поповка	Бельтяевский
180	Полежаиха	Бельтяевский
181	Пуменцово	Спасский
182	Парутиха	Спасский
183	Поповка	Спасский
184	Подлесная	Спасский
185	Порубежье	Спасский
186	Пешковская	Доровской
187	Подгорная	Доровской
188	Поповка	Доровской
189	Плосково	Житьевский
190	Поповка	Житьевский
191	Пирогово	Сидоровский
192	Пилигино	Сидоровский
193	Погорелка	Сидоровский
194	Подгорная	Коробицынский
195	Пудково	Коробицынский
196	Поповка	Коробицынский
197	Пестино	Коробицынский
198	Погорелка	Режский
199	Пудково	Двиницкий
200	Пудково	Жиховский
201	Поповка	Ратинский
202	Первый поселок	Ратинский
203	Поповка	Васильевский
204	Поповка	Вальгский
205	Погребное	Любовицкий
206	Полуяниха	Любовицкий
207	Пуронга	Любовицкий
208	Пигилинская	Пигилинский
209	Рудиха	Житьевский
210	Реутиха	Житьевский
211	Родионка	Житьевский
212	Рыжково	Житьевский

213 Рубцово	Коробицынский
214 Рассохино	Режский
215 Райлово	Ратинский
216 Раменье	Васильевский
217 Рычковская	Любовицкий
218 Роговиченская	Жиховский
219 Савинская	Устьрецкий
220 Слободка	Устьрецкий
221 Сямжа хутор	Устьрецкий
222 Сафониha	Устьрецкий
223 Семениха	Бельтяевский
224 Сямжа поселок	Бельтяевский
225 Спасское	Спасский
226 Сиeмская	Спасский
227 Силуяновская	Доровской
228 Слободка	Доровской
229 Семенково	Доровской
230 Старая	Доровской
231 Сазониha	Житьевский
232 Соболиha	Житьевский
233 Семениха	Житьевский
234 Согорки	Житьевский
235 Сидорово	Сидоровский
236 Сидориha	Коробицынский
237 Середняя	Коробицынский
238 Самылково	Коробицынский
239 Слободка	Режский
240 Средняя Слуда	Двиницкий
241 Самсоновская	Двиницкий
242 Серегин хутор	Любовицкий
243 Тимонинская	Бельтяевский
244 Трубаково	Бельтяевский
245 Трусиха	Бельтяевский
246 Третий поселок	Ратинский
247 Трофимово	Вальгский
248 Устьрека	Устьрецкий
249 Ушаковская	Бельтяевский
250 Ушкомица	Спасский
251 Угол	Доровской

252	Узьмица	Коробицынский
253	Угрюмиха	Любовицкий
254	Федосиха	Устьрецкий
255	Фролиха	Устьрецкий
256	Филинская	Спасский
257	Филичиха	Спасский
258	Федяшиха	Житьевский
259	Фелисово	Житьевский
260	Федоровский	Житьевский
261	Филенская	Жиховский
262	Хомутиха	Устьрецкий
263	Холодные ключи	Житьевский
264	Худяковская	Сидоровский
265	Худяковская	Васильевский
266	Харитоновская	Васильевский
267	Худяковская	Любовицкий
268	Черемушка хутор	Устьрецкий
269	Чертиха	Устьрецкий
270	Чирковская	Коростелевский
271	Чижово	Коробицынский
272	Чаглоново	Пигипинский
273	Шубачево	Житьевский
274	Шокша	Устьрецкий
275	Шиченьга	Бельтяевский
276	Шестаково	Сидоровский
277	Шестаковская	Сидоровский
278	Шишаково	Коростелевский
279	Юковская	Ратинский
280	Ягодин хутор	Устьрецкий
281	Ягодино	Бельтяевский
282	Яковлевская	Доровской
283	Ярыгино	Житьевский

5. СПИСОК

сельских Советов Сямженского района на 1 января 1941 года
(по данным ВОГА ф. 1300, оп. 5, д. 20)

1. Бельтяевский
2. Васильевский

3. Вальгский
4. Двиницкий
5. Доровской
6. Житьевский
7. Жиховский
8. Коробицынский
9. Коростелевский
10. Любовицкий
11. Пиgiliнский
12. Режский
13. Ратинский
14. Сидоровский
15. Спасский
16. Устьерецкий

6. СПИСОК

**колхозов и их центральных усадеб Сямженского района
по состоянию на 1 января 1941 года
(по отчету Сямженского районного земельного отдела
за 1941 год ВОГА ф. 1410 оп. 4 д. 110)**

Сельсоветы	колхозы	деревня
1 Бельтеевский	1 Дружба 2 Им. Сталина 3 Новый труд 4 им. Калинина 5 Красная заря 6 Красная гора 7 им. Ленина 8 Гигант 9 Красный борец 10 Красный Октябрь 11 им. Молотова	Ногинская Волховская Лысцево Брехово Олеховская Полежаиха Нестериха Ушаковская Горка Бруниха Давыдовская
2 Васильевский	1 Красные пески 2 Красная горка 3 Верденьга 4 Оборона страны	Раменье Манылово Клепиковская Веретье- Грибово

	3 Верденьга 4 Оборона страны 5 Красный бережок	Клепиковская Веретье-Грибово Иконниково
3 Вальгский	1 им.Калинина 2 Дружба 3 им.Ворошилова 4 Знамя труда	Веретье Трофимово Выдриха
4 Доровской	1 Северный труженик 2 Ударник 3 Красная Горка 4 Слободка 5 Красные пески 6 Первое Мая 7 им. Кирова 8 Кустарь 9 Борец 10 Красный Угол	не указано не указано Яковлевская Слободка Оноскино Давыдково Васильевская Вакраково Андреевская не указано
	1 Красный Маяк 2 Луч 3 Сигнал 4 Борец 5 Искра 6 Волна	Кононовская Колбинская Новая Слуда Демидовская Аверинская Никулинская
6 Жиховский	1 им.Сталина 2 им.Ленина	Филинская Курьяновская
7 Житьевский	1 им.Сталина 2 Новый Остров 3 им.Молотова 4 им. Ворошилова	Кисматка Горка-Пигалева не указано Житьево

	5 им.Калинина 6 XVII партсъезд 7 Чекист 8 Объединение 9 им.Ленина 10 Активист	не указано Гузяево Согорки Соболиха Алферовская Заречье
8 Коробицынский	1 Рубцовская 2 им.Ворошилова 3 Новая жизнь 4 им.Кирова 5 им.Коробицына 6 Победа	Рубцово Гора Бурцево Подгорная Коробицыно Кушково
9 Коростелевский	1 Борец 2 Аргановская 3 им. Буденного 4 Свободный труд	не указано Арганово Ескино Коростелево
10 Любевидский	1 им. Куйбышева 2 Искра 3 им.Ворошилова 4 им.Кирова	Истоминская не указано Худяковская не указано
11Пигилинский	1Новый путь 2 Нива	Давыдовская Чаглового
12 Режский	1 Первое мая 2 Новомир 3 Восход 4 Буксир	Копылово Гридино Рассохино Колтыриха

13 Ратинский	1 Юковская 2 Двигатель к социализму 3 им. II пятилетки 4 Райлово 5 Искра	Юковская Васильевская Великий Двор Райлово Докукинская
14 Сидоровский	1 им. Куйбышева 2 Красный край	Сидорово Мартыновская
15 Спасский	1 Беляевская 2 Белово 3 Подлесная 4 Порубежье 5 Филенская 6 Борец 7 Непобедимый труд 8 Борьба	Беляевская Белово Подлесная Порубежье Филенская Ивановская Спасское Корниловская
16 Устьрецкий	1 им. Ленина 2 Искра 3 Челюскинцев 4 Ударник 5 им. Ворошилова 6 Большевик 7 им. Кирова 8 Борец 9 Новая жизнь 10 Боевик 11 им. VII съезда	Слободка Шокша Лодейка Аниковская Новоселица Лелековская Березник Пономариха Чертиха Матюково Туличиха

	12 Утро 13 Борьба 14 Прожектор	Герасимиха Лисицинская Савинская
14 Сидоровский	1 им.Куйбышева 2 Красный край	Сидорово Мартыновская
15 Спасский	1 Беляевская 2 Белово 3 Подлесная 4 Порубежье 5 Филенская 6 Борец 7 Непобедимый труд 8 Борьба	Беляевская Белово Подлесная Порубежье Филенская Ивановская Спасское Корниловская
16 Устьрецкий	1 им. Ленина 2 Искра 3 Челюскин 4 Ударник 5 им. Ворошилова 6 Большевик 7 им. Кирова 8 Борец 9 Новая жизнь 10 Боевик 11 им. VII съезда 12 Утров 13 Борьба 14 Прожектор	Слободка Шокша Лодейка Аниковская Новоселица Лелековская Березник Пономариха Чертиха Матюково Тупичиха Герасимиха Лисицинская Савинская

7. Сямженцы - Герои Советского Союза

1.Румянцев Александр Андреевич

Год рождения — 1922. Родился в деревне Новгородово Устьрецкого сельсовета, лейтенант. Звание Героя Советского Союза присвоено 30 октября 1943 года посмертно.

2.Смирнов Клавдий Константинович

Год рождения 1915. Родился в деревне Полежаиха Устьрецкого сельсовета, сержант. Звание Героя Советского Союза присвоено 19 марта 1944 года посмертно.

8. Награжденные Орденом Славы трех степеней

Павлов Александр Иванович, деревня Коробицыно Коробицынского сельсовета

9. Имена сямженцев в науке

1.Тихомиров Борис Анатольевич

Доктор биологических наук. Геоботаник — тундровед. Родился в 1909 году в селе Устьрека Устьрецкого сельсовета. Окончил Тимирязевскую академию.

2.Соколов Николай Анатольевич

Дважды лауреат Государственной премии. В 1943 году награжден за коренное усовершенствование технологии производства боеприпасов. В 1967 году за создание сверхмощных радиально-осевых турбин Братской ГЭС.

10. Поэты — земляки

1.Рюмин Павел Иванович

Поэт. Член союза писателей. Автор нескольких поэтических сборников. Участник Великой Отечественной войны. Пол-

ковник. Живет в Ростове-на-Дону.

Щетков Алфей Андреевич

Поэт. Участник Великой Отечественной войны, генерал-майор. Живет в Киеве.

**11. Статистические данные о потерях
военнослужащих, уроженцев
Сямженского района в годы Великой
Отечественной войны.**

Наименование	Военнослужащие(партизаны)		Всего
	Время, место, обстоятельства гибели не известны	Место и обстоятельства гибели известны	
<i>По воинскому званию:</i>			
Рядовой и сержантский состав	1649	1751	3400
офицеры младшие	55	115	170
офицеры старшие	4	1	5
Итого:	1708	1867	3575
<i>По возрасту</i>			
до 20 лет	250	253	512
от 21 года до 30 лет	365	656	1021
от 31 года до 40 лет	482	597	1079
от 41 года до 50 лет	285	186	471
старше 50 лет	20	10	30
возраст не указан	267	165	462
Итого:	1708	1867	3575

Наименование	Военнослужащие(партизаны)		Всего
	Время, место, обстоятельства гибели не известны	Место и обстоятельства гибели известны	
<i>По времени гибели</i>			
В 1941 году	121	461	582
1942 году	487	662	149
1943 году	528	446	974
1944 году	388	197	585
1945 году	172	100	272
1946 году	12	1	13
Итого:	1708	1867	3575
<i>По сельсоветам:</i>			
1 Бельтяевский	175	186	361
2 Вальгский	64	65	129
3 Васильевский	104	112	216
4 Двиницкий	103	111	214
5 Доровской	96	89	185
6 Житьевский	138	135	273
7 Жиховский	44	65	109
8 Коробицынский	153	166	319
9 Коростелевский	95	77	172
10 Любовицкий	121	122	243
11 Пигилинский	66	84	150
12 Ратинский	58	67	125
13 Режский	118	122	240
14 Сидоровский	133	156	289
15 Спасский	95	96	191
16 Устьрецкий	143	172	315
Итого:	1708	1867	3575

Данные о солдатах 1922-1926 годов рождения,
призванных в 1941-45 годах и не вернувшихся

Год рождения	1922	55	86	141
	1923	53	69	122
	1924	42	41	83
	1925	52	39	91
	1926	7	8	15
Итого:		209	243	452

12. Руководители промышленных предприятий

1. Евсеев Марат Тимофеевич — директор леспромхоза
2. Коробов Борис Михайлович — директор леспромхоза
3. Дитяев Александр Асикретович — управляющий "Сельхозтехника"

12. Руководители района довоенных и послевоенных лет

1. Телицын П.А. — секретарь райкома партии — довоенные годы
2. Доронин К.А. — секретарь райкома — пятидесятые годы
3. Соловьев Н.Н. — секретарь райкома, председатель райисполкома — пятидесятые годы

13. Почетные граждане района

1. Катышев Алфей Александрович
2. Рюмин Павел Иванович
3. Федосеева Антонина Алексеевна
4. Лашкова Зоя Николаевна
5. Загоскин Анатолий Аркадьевич

14. Заслуженные работники народного образования, медицины, строительства.

1. Межакова Зинаида Максимовна
2. Козина Фаина Николаевна
3. Кубикова Нина Николаевна
4. Старикова Нина Ивановна

- 5.Смирнова Галина Ивановна
- 6.Оглуздина Мария Григорьевна
- 7.Вернин Николай Алексеевич
- 8.Житков Герман Андрианович
- 9.Попов Сергей Семенович

15.Список награжденных орденами Советского Союза

Орденом Ленина

- 1.Дементьев Дмитрий Андрианович — леспромхоз
- 2.Иванов Николай Николаевич — мехколonna 19
- 3.Трещутин Федор Федорович — леспромхоз
- 4.Багулин Александр Александрович — леспромхоз
- 5.Круглов Николай Александрович - учитель

Орденами Октябрьской революции, Дружбы народов, Трудового Красного Знамени, Знак Почета, Трудовой Славы

- 1.Башкин Владимир Иванович - Трудовой Славы III степени,
"Первое мая"
- 2.Беляева Александра Ксанфиевна — Знак Почета, "Аврора"
- 3.Беляков Дмитрий Ефремович — Знак Почета, "Восток"
- 4.Бороздин Борис Васильевич — Знак Почета, Леспромхоз
- 5.Бурлова Нина Николаевна — Знак Почета, "Коростелево"
- 6.Вавилова Ия Федоровна — Трудовой Славы III ст., им. Ле-
нина
- 7.Ванюшкин Борис Маркелович — Трудовой Славы III ст., лесп-
ромхоз
- 8.Веденеева Вера Михайловна — Трудового Красного Знаме-
ни, "Восток"
- 9.Власов Ливерий Игоревич- Знак Почета, им.Коробицына
- 10.Волочкова Тамара Александровна — Знак Почета, "Ко-
пос"
- 11.Громова Анна Николаевна — Знак Почета, "Нива"
- 12.Евлаков Виталий Александрович — Знак Почета, леспром-
хоз
- 13.Житкова Гранислава Митрофановна — Знак Почета, "Пер-
вое мая"
- 14.Житкова Ираида Федоровна — Знак Почета, Двиницкая
средняя школа

- 15.Зайцев Николай Александрович — Знак Почета, "Заря"
- 16.Загоскина Анастасия Васильевна — Знак Почета, "Волна"
- 17.Загоскин Алфей Павлович — Знак Почета, сельхозтехника
- 18.Залогин Константин Николаевич - Знак Почета, леспромхоз
- 19.Игнашев Степан Николаевич — Трудовой Славы III ст., "Первое мая"
- 20 Игнашев Михаил Васильевич — Знак Почета, "Первое мая"
- 21.Игнашева Лидия Константиновна — Трудового Красного Знамени
- 22.Игнашев Иван Никифорович - Октябрьской Революции, "Коростелево"
- 23.Игнашев Василий Яковлевич - Трудового Красного Знамени, "Первое мая"
- 24.Игнашев Владимир Иванович - Трудового Красного Знамени, "Первое мая"
- 25.Игнашева Анна Васильевна — Знак Почета, "Первое мая"
- 26.Кольцов Николай Васильевич — Знак Почета, агрострой
- 27.Коробова Капитолина Николаевна — Знак Почета, "Колос"
- 28.Каштанов Александр Майевич — Трудовой Славы III ст., им. Ленина
- 29.Каштанова Галина Павловна — Трудового Красного Знамени, им.Ленина
- 30.Колесова Серафима Клементьевна — Знак Почета, Житневское почтовое отделение
- 31.Коробов Аркадий Семенович — Знак Почета, "Колос"
- 32.Кузнецова Нина Федоровна - Трудового Красного Знамени, "Колос"
- 33.Кузнецов Сергей Александрович — Знак Почета, "Колос"
- 34.Кукин Федор Александрович — Знак Почета, "Восток"
- 35.Кустов Валентин Анатольевич - Трудового Красного Знамени, "Заря"
- 36.Костицын Николай Алексеевич — Знак Почета, «Мир»
- 37.Ларионова Галина Васильевна — Знак Почета, "Колос"
- 38.Лебедев Александр Андреевич - Трудового Красного Знамени, ЛПХ
- 39.Лукачев Анифат Кузьмич - Трудовой Славы III ст., ЛПХ
- 40.Мастеров Иван Михайлович - Знак Почета, ЛПХ

41. Махалова Агния Александровна - Трудового Красного Знамени, "Колос"
42. Медведева Александра Федоровна - Трудового Красного Знамени, им. Ленина
43. Михайлов Владимир Иванович — Знак Почета, РТП
44. Муравьева Юлия Андреевна - Трудового Красного Знамени, им. Ленина
45. Малков Владимир Вениаминович -Трудовой Славы III ст., "Нива"
46. Лаврова Нина Митрофановна — Знак Почета, им. Ленина
47. Маршов Вячеслав Федорович - Трудовой Славы III ст., ЛПХ
48. Недосекина Антонина Михайловна — Знак Почета, "Аврора"
49. Опокин Василий Аркадьевич — Знак Почета, Сельхозтехника
50. Паутов Владимир Афанасьевич - Трудовой Славы III ст., ЛПХ
51. Петухова Галина Александровна —Знак Почета
52. Пирогова Зоя Анфиногеновна - Трудового Красного Знамени, "Волна"
53. Пономарев Анатолий Васильевич — Знак Почета, "Восток"
54. Репничева Лидия Викторовна - Дружбы народов, "Нива"
55. Репничева Валентина Ивановна - Трудовой Славы III ст., Трудовой Славы II ст., «Нива»
56. Рубцов Ростислав Васильевич Трудовой Славы III ст., Агрострой
57. Рухлов Геннадий Михайлович - Октябрьской Революции Трудового Красного Знамени, Знак Почета, ЛПХ
58. Рыжков Александр Николаевич —Знак Почета, Сельхозтехника
59. Рябкова Антонина Ивановна - Трудового Красного Знамени, "Дружба"
60. Самойлов Сергей Григорьевич - Трудового Красного Знамени, РТП
61. Семенкова Елизавета Александровна - Трудового Красного Знамени, «Заря»

- 62.Сизов Владимир Иванович - Трудового Красного Знамени, Агрострой
- 63.Скороходов Николай Васильевич - Трудовой Славы III ст., "Колос"
- 64.Смоленская Ефалия Вениаминовна - Трудового Красного Знамени, им. Ленина
- 65.Смирнов Николай Александрович - Трудовой Славы III ст., ПМК-14
- 66.Сорокин Иван Федорович - Трудовой Славы III ст., "Колос"
- 67.Солнопекова Галина Николаевна —Знак Почета, "Мир"
- 68.Сотов Александр Никанорович —Знак Почета, "Колос"
- 69.Соколова Галина Анатольевна — Знак Почета, "Первое мая"
- 70.Старикова Фаина Ивановна —Знак Почета, "Первое мая"
- 71.Тихомиров Анатолий Клавдиянович —Знак Почета, "Дружба"
- 72.Тяпушкина Христина Афанасьевна —Знак Почета,им. Ленина
- 73.Тяпушкина Софья Александровна — Знак Почета, им.Ленина
- 74.Ушаков Дмитрий Федорович — Знак Почета, ЛПХ
- 75.Уварова Клавдия Ивановна - Трудового Красного Знамени, "Нива"
- 76.Уткина Александра Павловна —Знак Почета, Житьевская неполная ср.школа
- 77.Ферин Александр Васильевич — Октябрьской Революции, Трудового Красного Знамени, ЛПХ
- 78.Федосеева Антонина Александровна — Знак Почета, "Восток"
- 79.Федяков Валентин Иванович - Трудового Красного Знамени, "Заря"
- 80.Фомина Вера Николаевна — Знак Почета, им. Коробицына
- 81.Фуников Николай Васильевич — Трудового Красного Знамени, ЛПХ
- 82.Федяков Анатолий Михайлович — Трудового Красного Знамени, Знак Почета, ЛПХ
- 83.Черепанова Олимпиада Александровна — Трудовой Славы III ст., "Волна"

84. Читалов Анатолий Александрович — Знак Почета, "Дружба"

85. Чижов Василий Степанович — Знак Почета, "Волна"

86. Шаверин Василий Александрович — Знак Почета, "Первое мая"

87. Шутов Иван Иванович — Трудового Красного Знамени, Знак Почета, "Колос"

88. Шаверин Ириней Семенович — Трудового Красного Знамени, "Первое мая"

89. Шохин Сергей Клавдиянович — Трудовой Славы III ст., ЛПХ

90. Эктов Федор Максимович — Трудового Красного Знамени, "Первое мая"

91. Юлин Николай Дмитриевич — Знак Почета, ЛПХ

92. Юльев Александр Николаевич — Трудового Красного Знамени, "Мир"

В.И. Михайлов — глава комитета
самоуправления
Сямженского района

ДОКЛАД

На торжественном заседании, посвященном 60-летию образования района.

Для нас 1995 год особенный тем, что мы сегодня отмечаем 60-летие нашего Сямженского района. Район был образован постановлением Президиума ВЦИК от 25 января 1935 года за счет разукрупнения территории Харовского и Тотемского районов. Административный центр установлен в д. Дьяковская.

15 марта 1935 года состоялась первая сессия райсовета, которая избрала органы власти и окончательно закрепила образование района.

В 1935 году в районе имелось 16 сельсоветов, 284 населенных пункта, в которых насчитывалось 39557 человек. К моменту образования в районе было 112 колхозов, посевные площади составляли 21053 гектара. В феврале 1935 года организована машино-тракторная станция, что имело в то время большое значение для развития сельскохозяйственного производства.

Промышленность района — лесозаготовительная и маслodelьная. Леспромхоз был организован в 1930 году, объеди-

нял 4 лесопункта, 2 лесоучастка с количеством работающих около 2 тыс. человек. Раймаспопром объединял 6 маспозаводов и ряд сливочных отделений. Местную промышленность представляла промартель "Смычка" с портновской и слесарной мастерской, цехом валяной обуви.

С образованием района заметно активизировалась экономическая и общественно-политическая жизнь. Главное внимание было направлено на подъем экономики, развитие сельского хозяйства, велась настойчивая организаторская и политическая работа с людьми. Укреплялись колхозы, строились животноводческие дворы, конюшни, раскорчевывали лес, увеличивали поголовье скота. Так, если в 1935 году в районе имелось только 37 тракторов, то уже в 1936 году — 75,8 комбайнов, 1331 сельхозмашин. К 1939 году посевные площади увеличились на 900 гектаров. Насчитывалось 17 тысяч голов крупного рогатого скота, в том числе в колхозах 11380, коров 4,5 тысячи голов, 22 тысячи овец, 6,5 тысяч лошадей.

Район увеличил продажу государству льна, зерна, молока, мяса. Достигалось это хорошей работой тружеников района. В 1935-36 годах широкий размах получило стахановское движение среди лесозаготовителей, колхозников, многие добились рекордной выработки. Это наглядно подтверждают материалы районной газеты "Сямженский ударник". Так, в газете от 15 февраля 1936 года опубликована телеграмма в адрес райкома партии, райисполкома, леспромхоза такого содержания: "Я, раскряжевщик, Мартюшов Александр Иванович давал обязательство раскряжевать по 120 кубометров в день, свое обязательство выполнил, сегодня за 8 часов работы раскряжевал 133,69 кубометров, заработал 21 руб.50 копеек. Производительность своей бригады 19,9 кубометров на человека, или 600 процентов к плановой".

В эти годы формировалось село Сямжа как районный центр. Начиная с 1935 года территория на обоих берегах реки Сямжены площадью в 100 гектаров, занимаемая лесом, стала расчищаться и началось строительство. Были построены здания средней школы, райкома и райисполкома, районная больница на 35 мест и другие административные здания, началось строительство жилья.

Труженики района жили полнокровной жизнью, настойчиво трудились, выполняя задания первых пятилеток.

В июне 1937 года на доме, где родился наш земляк герой-пограничник Андрей Коробицын, была установлена мемориальная доска, постановлением ВЦИК именем Коробицына была названа деревня Куракино, Куракинский сельсовет переименован в Коробицынский.

Но грянула Великая Отечественная война. Документы тех лет помогают нам представить этот трудный, сложный и героический период жизни района.

В первые дни войны прошли многочисленные митинги трудящихся, "Все как один встанем на защиту Родины, будем самоотверженно бороться в тылу" — таково было единодушное и непреклонное решение сямженцев. За последнюю неделю июня 1941 года было подано около ста заявлений о желании добровольно идти на фронт, а всего за годы войны — более 630.

О глубоком патриотизме сямженцев, их вере в победу над врагом говорят строки из их заявлений: А.В. Беляков. «Прошу зачислить меня добровольцем в действующую Красную Армию, свой долг защиты Отечества я буду выполнять с честью».

В годы Великой Отечественной войны на фронт ушли 6826 сямженцев, среди них 226 женщин, направлено на оборонные работы 537 человек. Оставшиеся в тылу женщины, старики, дети заменили ушедших на борьбу с врагом.

Вот снова отрывки из документов тех лет. На митинге в колхозе "Нива" Пигилинского сельсовета Михеев Василий Дмитриевич 65 лет, сказал: "У меня уже два сына воюют с фашистами, готовлю третьего, который не сегодня-завтра пойдет в армию. Сам я еще работаю в колхозе, обязуюсь работать лучше, чтобы сильнее стала наша Родина. А если потребуется, сам пойду на защиту Родины с винтовкой в руках".

В колхозе "Свободный труд" Коростелевского сельсовета депутат областного Совета Канюкова Е.П., выступая на митинге, призвала односельчан еще лучше работать на полях и немедленно рассчитаться с государством по госзаготовкам. Заменив заведующего молочно-товарной фермой, ушедшего на фронт, досрочно выполнила план по мясопоставкам за 1941 год.

Она организовала женщин-животноводов на заготовку силоса и за два дня ее бригада из шести человек заложили 75 тонн сочного корма. Люди хорошо понимали, что для фронта хлеб, продукты питания, так же нужны, как пушки и танки.

В те дни трудовой героизм стал всеобщим. Женщины пришли на работу в партийный и советский аппарат, стали председателями колхозов, трудились трактористками, заготавливали корма, сеяли и убирали хлеб, работали на лесозаготовках. Среди сотен других имен в годы войны неоднократно за высокую производительность труда отмечались Юлия Михайловна Климова, Нина Анатольевна Петрова, Евстолия Ивановна Семенова, Ефалия Викториновна Смирнова, работавшая председателем Ратинского сельсовета и многие другие.

Повзрослев сразу на несколько лет, не жалея сил, трудились подростки. Так, среди передовиков весеннего сева 1943 года были Михаил Витушкин 15 лет и Василий Добряков 14 лет, пахари колхоза "Борец" Коростелевского сельсовета. Они вспахивали ежедневно по 0,8 га на лошадях.

Были широко развернуты соревнования гектарников на пахоте и сенокошении и, воскресники по заготовке и вывозке удобрений, работали ночью на силосовании кормов. В числе вожаков молодежи были Василий Николоевич Киров, Николай Евгеньевич Кремлев, Юлия Федоровна Кукушкина, Анна Васильевна Махалова, Лидия Михайловна Хлебосолова, Анатолий Васильевич Трусов, Александр Дмитриевич Хлебосолов и многие другие.

Стремясь ускорить победу над врагом, трудящиеся района собрали из своих личных сбережений средства на строительство танковой колонны "Вологодский колхозник".

Собрано и отправлено на фронт 8827 предметов теплых вещей, 3152 коллективные посылки. Отправлено большое количество продуктов питания для блокадного Ленинграда, скота для населения освобожденных районов страны.

Только благодаря высокой ответственности рядовых работников и руководителей район обеспечивал выполнение государственных заданий по продаже государству зерна, льноволокна, мяса и масла, других продуктов питания, лесоматериалов и спецзаказов. Местная промышленность изготовила и отправила для нужд фронта около 3 тыс. пар лыж, тысячу саней, более 16 тысяч теплых вещей и обуви.

За доблестный труд в годы Великой Отечественной войны награждено орденами и медалями 3410 человек. Пройдет совсем немного времени, и вся страна будет отмечать светлый, радостный праздник — 50-лет Победы.

И сегодня слова огромного уважения, благодарности мы адресуем участникам Великой Отечественной войны, отстоявшим свою Родину от фашистских захватчиков.

За боевые заслуги на фронтах Великой Отечественной свыше 4 тысяч сямженцев, солдат и офицеров, были награждены орденами и медалями. Посмертно присвоено звание Героя Советского Союза Александру Андреевичу Румянцеву, Клавдию Константиновичу Смирнову. Среди ветеранов войны здесь в зале присутствуют Ушаков Александр Федорович из Раменского сельсовета, Соколов Игорь Семенович, Первунинская Екатерина Прокопьевна, Зайкин Анатолий Николаевич из Сямженского, Завьялов Николай Степанович из Ногинского, Силин Иван Виссарионович из Устьерецкого сельсовета.

Всем ветеранам Великой Отечественной войны мы говорим большое человеческое спасибо, желаем крепкого здоровья на долгие годы, счастья, благополучия.

Но мы, живущие сегодня, и будущее поколение всегда будем помнить тех, кто проявил величайшее мужество, отдал жизнь за счастье и процветание нашей Родины. Погибло и пропало без вести в годы войны 3575 наших земляков. Нет среди нас сегодня и многих других ветеранов войны и труда тех тяжелых дней.

Прошу участников торжественного собрания почтить память тех тяжелых дней.

Прошу участников торжественного собрания почтить их память вставанием.

Право возложить от нашего собрания венок к памятнику сямженцам, погибшим в годы Великой Отечественной войны предоставляется:

Забродину Юрию Александровичу
Лыжановой Надежде Иринеевне
Жителеву Сергею Алфеевичу
Зайкину Анатолию Николаевичу

Не менее трудным был и послевоенный восстановительный период. Было мало рабочих рук, сотни молодых сямженцев уезжали на восстановление разрушенных войной городов, заводов, фабрик. Но люди работали на совесть. Уже в 1950 году район продал молока, мяса, зерна больше, чем в предвоенном 1940 году, возросли объемы реализации промышленной продукции.

За 60 лет произошли большие изменения в социальной, экономической, культурной жизни района. Особенно быстро шло развитие района в годы после принятия постановления ЦК КПССС и Совета Министров СССР от 20 марта 1974 года "О мерах по дальнейшему развитию сельского хозяйства Нечерноземной зоны РСФСР".

Были повышены закупочные цены на продукты животноводства и полеводства, выделялись госкапвложения и кредиты на строительство, технику, мелиорацию земель. Произошло укрупнение колхозов. Хозяйства постепенно набирали силу, наращивали производство продукции и продажу их государству.

К 1984 году урожайность зерновых в районе по сравнению с довоенным 1940 годом выросла в 2,5 раза, продажа льнопродукции почти в 3 раза. Значительно возросло поголовье крупного рогатого скота, надои на корову возросли в 2 с лишним раза. Валовое производство молока в 3 раза, его продажа в 4, реализация скота в 5 раз. В целом валовая продукция сельского хозяйства возросла в 1,5 раза, производительность труда в 9 раз.

Все это было достигнуто трудом людей, их инициативой и добросовестностью. Сегодня хочу назвать ветеранов колхозного строительства. Это Александр Николаевич Загоскин, Федор Максимович Эктов, Иван Иванович Шутов, Алексей Алфеевич Колесов, Александр Федорович Ушаков, Иван Иванович Куделин.

В развитие сельского хозяйства большой вклад вложило ремонтно-техническое предприятие за 60 лет своей истории. Коллектив настойчиво работал по комплексной механизации и технической перевооруженности сельскохозяйственного производства, повышению эффективности использования машин и механизмов. С каждым годом увеличивались объемы работ в ПМК-14. Силами этой мелиоративной организации во многих колхозах проведено окультуривание, большой объем работ по вывозке органики, строительству дорог.

В 1976 году была образована райсельхозхимия, которая в 1985 году построила хорошую производственную базу, общий объем работ увеличила в 2 раза, особенно по известкованию почв, внесению органических и минеральных удобрений, работы по химической защите растений.

В 1978 году была создана ДПМК. За это время этим предприятием построены все внутрихозяйственные дороги в хозяйствах "Мир", "Дружба", а также дорога от магистрали Вологда — Архангельск до Голузина.

В 1970 году закончилась электрификация района от государственной энергосистемы, что коренным образом изменило условия производства и быта населения, работу по техническому обслуживанию электрооборудования электролиний ведет "Сельхозэлектро", оборудованное в 1966 году.

В период с 1970 по 1985 годы были построены новые производственные базы колхозов, сельскохозяйственных предприятий и сферы обслуживания. Обновились центральные усадьбы колхозов, села, деревни. Построены и введены в эксплуатацию 4 животноводческих комплекса, гаражи, коровники, мастерские, сушилки, 15 школ, 22 детских сада, 24 клуба, 39 магазинов, 13 столовых, кафе-столовая с магазином "Кулинария", хлебозавод и ряд других объектов. С каждым годом возрастал объем жилищного строительства.

В настоящее время все дороги района проезжие в любое время года. Большие изменения в жизнь района внесла республиканская дорога, пущенная в эксплуатацию в 1975 году, которая сразу приблизила район к областному центру.

О состоянии торговли в момент образования района газета "Сямженский ударник" 11 октября писала: "Во многих магазинах сельпо нашего района в 1935 году основными товарами были: зубной порошок, несколько десятков пуговиц, водилась иногда махорка, изредка привозили кондитерские изделия". Да и сами магазины располагались в приспособленных помещениях, чаще всего в подвалах крестьянских домов.

В настоящее время в районе 65 магазинов по продаже промышленных и продовольственных товаров. Практически заново создана почти вся материально-техническая база торговли. Много сил, умения отдали организации и развитию торгового обслуживания, заготовок от населения Лидия Константи-

новна Игнашева, Сергей Африканович Бачин, Капитолина Ивановна Головунина, Александра Николаевна Маякина, Герман Андрианович Житков и другие.

Решающим звеном в духовном развитии общества является народное образование. В 1935 году было 60 начальных, 6 неполных средних и 1 средняя школа. Первый выпуск был в 1937 году.

Коренным образом изменилась материально-техническая база народного образования. В последние годы пущены в эксплуатацию Режская неполная средняя и Ногинская начальная школы, остальные средние и неполные средние капитально отремонтированы, оборудованы кабинеты по всем учебным предметам. Установлены компьютерные классы в Сямженской, Гремячинской и Двиницких средних школах. Все это позволяет интересно и содержательно строить учебно-воспитательный процесс.

В 1989 году в районе открыто самостоятельное техническое училище. За эти годы около 130 юношей получили специальность тракториста-машиниста широкого профиля, слесаря-ремонтника, водителя автомобиля. В 1994-95 учебном году в училище обучается группа девочек (30 человек) по профессии — хозяйка усадьбы. Всего в училище сейчас 4 учебные группы, 109 учащихся.

Большой вклад в развитие просвещения в районе сделали Любовь Васильевна Манохина, Анна Александровна Панкратова, Любовь Александровна Фатиева, Вера Николаевна Пантина, Ольга Николаевна Зуева, Александра Павловна Желтова, Любовь Осиповна Клопова и многие другие.

За прошедшие годы в районе создана сеть учреждений культуры и спорта. В начале 1936 года в районе было 11 изб-читален, 11 клубов, размещались они в крестьянских избах, в закутках, с несколькими десятками книг. В настоящее время имеется 22 Дома культуры и клуба, центральная районная и детская библиотеки, 16 сельских филиалов с общим книжным фондом 140 тысяч экземпляров. Построены спортивные залы в Раменье, Пигилинке, Ногинской, Житьеве, новый стадион в райцентре. С благодарностью за вклад в развитие культуры и спорта можно назвать имена Николая Ивановича Рюмина, Юлии Александровны Ревелевой, Зинаиды Аркадьевны Хромцовой и других.

19 декабря 1936 года районная газета "Сямженский ударник" писала, что в районе впервые демонстрировали звуковой фильм, в настоящее время имеется 21 киноустановка с современной киноаппаратурой.

В дни подготовки к юбилею района на сцене районного Дома культуры проходят творческие отчеты сельсоветов. Они выпадают в подлинные праздники, показывают, какой огромный запас творческой энергии, талантов у сямженцев.

В настоящее время население района смотрит цветное телевидение по трем программам. В районе со всеми населенными пунктами установлена автоматическая телефонная связь, завершена внутрипроизводственная телефонизация. Установлена автоматическая телефонная связь со всеми районами нашей области, со многими городами страны.

Охрана здоровья населения — важнейшая работа нашего государства. В 1935 году в районе было 5 фельдшерских пунктов, работало 2 врача, 26 фельдшеров. В настоящее время население получает квалифицированную врачебную помощь. В 1979 году вошел в действие больничный комплекс с поликлиникой, он оснащен современным оборудованием, имеются все условия для оказания квалифицированной врачебной помощи. Работает 17 врачей, более 100 средних медицинских работников. Строится в райцентре новое здание аптеки.

Много сделали для развития здравоохранения района Дресвянкин Анатолий Васильевич, Великанов Михаил Александрович, Керзе Нина Григорьевна, Вахрушева Нина Антоновна и многие другие.

Заслуженным авторитетом у населения района пользуются врачи Строганов Евгений Юрьевич, Тинькова Светлана Николаевна, заслуженный врач Российской Федерации Оглуздина Мария Григорьевна, медицинские сестры Молокова Ольга Васильевна, Толстикова Зоя Ивановна, Старикова Мария Александровна.

В этом зале мы видим тех, кто внес большой вклад в экономику района, его культуру. Заслуги большинства по праву отмечены правительственными наградами. Присутствуют на нашем юбилее бывшие руководители района Соловьев Николай Николаевич, Нехаев Лев Николаевич, Чертов Генрих Сергеевич,

Загоскин Анатолий Аркадьевич, Гальченко Евгений Павлович, Бакулин Сергей Андреевич.

Сямженцы всегда с чувством гордости произносят имя Павла Вламировича Первушина, чемпиона мира по тяжелой атлетике, Цветкова Алфея Андреевича, поэта-земляка, Почетного гражданина Сямженского района Павла Ивановича Рюмина, к сожалению не сумевшего приехать к нам.

Так повелось, что сямженцы через каждые 10 лет отмечают юбилей своего района. За последние годы произошли большие изменения в политической жизни, социально-экономическом развитии района. Сямжа — маленькая частица Вологодчины, и ее коснулись все те же проблемы, что и по всей России. Произошел спад в промышленности, сельском хозяйстве, имеются трудности в бюджетном финансировании. Но, несмотря на все сложности, продолжают работать в условиях рынка все сельхозпредприятия, реконструируется маслозавод, пущен в ТОО "Дружба" колбасный цех, улучшается тепло- и водоснабжение села, появляются новые предприятия. С удовлетворением отмечаю положительные сдвиги в развитии культуры и спорта, предстоит еще много сделать.

Нам повезло, что живем в районе с красивой природой, удивительные леса, сосновые боры, озера и реки — Сямжена, Кубена, Вага. А главное наше богатство — это люди, трудолюбивые, с открытой душой, чисто русским характером. Я благодарю всех, кто приехал к нам на юбилей, желаю всем успехов в труде, крепкого здоровья, личного счастья, мира и благополучия. С 60-летним юбилеем района Вас, дорогие сямженцы!

ЛИТЕРАТУРА

1. Будовниц Н.У. Монастыри на Руси и борьба с ними крестьян 14-16 веках.
2. Берви-Фроловский В.В. Положение рабочего класса в России. С.-П. 1869 г.
3. Бертенев Н.А. Зодчие и строители Ленинграда Л. 1963 г.
4. Вадарский Я.Е. Вопросы аграрной политики. Вологда. 1968 г.
5. В.О.Г.А. ф-496.0-1.-Храмы района.
6. Вологодская губерния. Список населенных мест по сведениям 1859 г. С-ПБ 1866 г.
7. Вигилев А. Почта к Белому морю.
8. Вадарский Я.Е. Население России в конце XVII нач. XVIII веков. М. Наука. 1977 г.
9. Гулистов Н.В. Отчет о работе в Сямженском и Тотемском районах Вологодской обл. в 1978 году (археология)
10. Кучкин В.А. Формирование государственной территории Северо-Восточной Руси в X-XIV веках. М.Наука 1984 г.
11. Колесников П.А. Северная Русь. Восемнадцатое столетие.
12. Колесников П.А. Родословная вологодской деревни.
13. Коничев К. Петр I на Севере.
14. Камкин А.В. Православная церковь на Севере России.
15. Кабанов В.В. Крестьянское хозяйство в условиях "военного коммунизма" М.1988 г.
16. Макаров Н.А. Население Русского Севера в XI-XIII веках. М. 1990 г.
17. Малков В.М. По родному краю. Вологда. 1960 г.
18. Насомов А.Н. Русская земля и образование территории Древне-Русского государства. М.1951 г.
19. Некрасов К.В. Борьба коммунистической партии за победу колхозного строя в Северном крае. Вологда 1973 г.
20. Особо охраняемые растения и животные. Сборник. Вологда.1993 г.
21. Осировская М. Земельный быт сельского населения русского Севера в XVI-XVII веках. С.-П. 1913 г.
22. Савваитов П. Описание Тотемского Спасо-Суморинского монастыря. С.-П. 1849 г.
23. Савваитов П. Зыряно-русский словарь. С.-П. 1850 г.
24. Чивилихин В.А. Память. М. "Современник". 1983 г.
25. Шустиков А.А. Тройчина Кадниковского уезда. Бытовой очерк. вая Старина. Выпуск III. 1892 г.