

№	Название и профиль ООПТ	Площадь, га	Год образования	Режимы охраны	Группы режимов охраны
18	Комплексный «Сяберский»	11400	1976	Г, С	3
19	Ландшафтный «Черемнецкий»	7100	1976	Г, С	3
20	Комплексный «Шалово-Перечецкий»	5942,8	1976	участки, включающие особо ценные природные комплексы и объекты: Г, С участки интенсивного природопользования: – участки рекреационного назначения: Г участки экстенсивного природопользования: Г	3
21	Комплексный «Белый камень»	3000	1979	Г, С	3
22	Комплексный «Лисинский»	28413	1976	Г, С	3
23	Комплексный «Чистый Мох»	6434	1976	Г, С	3
24	Комплексный (ВБУ) «Кургальский»	59950	1994	Г	3
25	Комплексный (ВБУ) «Лебяжий»	6344,7	2007	участки, включающие особо ценные природные комплексы и объекты: Р, Г, Л участки интенсивного природопользования: – участки экстенсивного природопользования: Г, С	3
Памятники природы					
26	Геологический «Остров Густой»	54	1976	Р, Г	3
27	Комплексный «Озеро Ястребиное»	629,5	1976	Г, С	3
28	Гидрологический (и геологический) «Озеро Красное» (существует охранный зона: 2872,5 га)	1012,2	1976	Г	3
29	Комплексный «Истоки реки Оредеж в урочище Донцо»	950	1976	Г, С	3
30	Гидрологический (и геологический) «Радоновые источники и озера в поселке Лопухинка»	270	1996	Р, Г, С	2
31	Геологический «Обнажения девона на реке Оредеж у поселка Белогорка»	120	1976	Р, Г, С	2
32	Геологический «Геологические обнажения девонских и ордовикских пород на реке Саба»	650	1976	Р, Г, С	2
33	Геологический «Геологические обнажения девона на реке Оредеж у поселка Ям-Тесово»	225	1976	Р, Г, С	2
34	Геологический «Геологические обнажения девона и штольни на реке Оредеж у деревни Борщево (озеро Антоново)»	270	1976	Р, Г, С	2
35	Комплексный «Саблинский»	220	1976	С	3
36	Комплексный «Каньон реки Лава»	160	1976	Р, Г, С	2
37	Комплексный «Староладожский»	220	1976	Р, Г, С	2
38	Комплексный «Река Рагуша»	1034	1996	Г, С	3
39	Геологический «Щелейки» (существует охранный зона: 100 м вокруг границ, 2872,5 га)	117,5	1995	Р, Г	3
40	«Музей-усадьба Н.К. Рериха»	58,7	2009	Г	3

№	Название и профиль ООПТ	Площадь, га	Год образования	Режимы охраны	Группы режимов охраны
ПРИРОДНЫЕ ПАРКИ					
41	«Вепсский лес»	189100	2001 (в 1970 г. был организован региональный заказник «Вепсский лес» – ныне резерват «Вепсский лес»)	зона экстенсивного природопользования: – хозяйственно-рекреационная зона: – резерват «Вепсский лес»: Р, Г, С резерват «Ащозерский»: Р, Г, С резерват «Линзболото»: Р, Г, С резерват «Леринский»: Р, Г, С резерват «Урья-Канжая»: Г, С резерват «Висячие озера»: Р, Г, С резерват «Карбоновые отторженцы»: Р, Г, С	Вне резерватов: 4 резерваты: «Вепсский лес»: 2 «Ащозерский»: 2 «Линзболото»: 2 «Леринский»: 2 «Урья-Канжая»: 3 «Висячие озера»: 2 «Карбоновые отторженцы»: 2
ООПТ МЕСТНОГО ЗНАЧЕНИЯ					
42	Охраняемый природный ландшафт «Озеро Вероярви»	42	2008	Г	3
43	Охраняемый природный ландшафт «Поляна Бианки»	20,1	2008	Р, Г	3
44	Охраняемый природный ландшафт «Хапала»	396,1	2008	Г	3
45	Заказник «Заказник Илола»	3819,4	2008	Г	3

Санкт-Петербург

№	Название и профиль ООПТ	Площадь, га	Год образования	Режимы охраны	Группы режимов охраны
ООПТ РЕГИОНАЛЬНОГО ЗНАЧЕНИЯ					
ГОСУДАРСТВЕННЫЕ ПРИРОДНЫЕ ЗАКАЗНИКИ					
1	«Юнтоловский»	976,8	1990	Г	3
2	«Гладышевский» (указана площадь городской части; другая часть заказника относится к Ленинградской области; общая площадь – 8419 га)	765	1996	Г, С	3
3	«Северное побережье Невской губы»	330	2009	Р, Г	3
ПАМЯТНИКИ ПРИРОДЫ					
4	«Комаровский берег»	180	1992	-	4
5	«Парк "Сергиевка"»	120	1992	-	4
6	«Дудергофские высоты»	65	1992	Г	3
7	«Стрельнинский берег»	40	1992	-	4

Республика Карелия

№	Название и профиль ООПТ	Площадь, га	Год образования	Режимы охраны	Группы режимов охраны
ООПТ ФЕДЕРАЛЬНОГО ЗНАЧЕНИЯ					
Государственные природные заповедники					
1	«Костомукшский»	47457	1983	З	1
2	Охранная зона заповедника «Костомукшский»	45600	1981	-	4
3	«Кивач»	10880	1931	З	1
4	Охранная зона заповедника «Кивач»	5793	1990	-	4
5	«Кандалакшский» (указана общая площадь заповедника; в Республике Карелия расположена часть заповедника, другая часть относится к Мурманской области)	70530	1932	З	1
НАЦИОНАЛЬНЫЕ ПАРКИ					
6	«Паанаярви»	104473	1992	зона заповедного режима: З зона специального режима: Р зона познавательного туризма: Г, С зона регулируемого рекреационного использования: Г, С зона обслуживания посетителей: Г, С	зона заповедного режима: 1 остальные зоны: 3
7	Охранная зона национального парка «Паанаярви»	6860	2003	-	4
8	«Калевальский»	74343	2006	заповедная зона: З зона специального назначения: Р особо охраняемая зона: Р, Г, С рекреационная зона: Г, С зона обслуживания посетителей: Г, С зона хозяйственного назначения: Г, С	заповедная зона: 1 особо охраняемая зона: 2 остальные зоны: 3
9	«Водлозерский» (указана общая площадь национального парка; в Республике Карелия расположена часть национального парка площадью 130600 га, другая часть относится к Архангельской области)	468340	1991	заповедная зона: З особо охраняемая зона: Г, С рекреационная зона: Г лесохозяйственная зона: Г зона традиционного природопользования и рекреации: Г	заповедная зона: 1 остальные зоны: 3
Государственные природные заказники					
10	Зоологический «Кижский»	50000	2008	Г	3
11	Зоологический «Олонецкий»	27000	2008	Р, Г	3
Лечебно-оздоровительные местности и курорты					
12	Курортные леса санатория «Марциальные Воды»	7317	1988	-	4

№	Название и профиль ООПТ	Площадь, га	Год образования	Режимы охраны	Группы режимов охраны
ООПТ РЕГИОНАЛЬНОГО ЗНАЧЕНИЯ					
Природные парки					
13	«Валаамский архипелаг»	24700	1999	Г	3
Государственные природные заказники					
14	Комплексный (ландшафтный) «Шайдомский»	29600	1981	-	4
15	Комплексный (ландшафтный) «Муромский»	32600	1986	Г, С	3
16	Комплексный (ландшафтный) «Полярный Круг»	28300	1990	-	4
17	Комплексный (ландшафтный) «Кузова»	3600	1991	Г, С	3
18	Комплексный (ландшафтный) «Андрусово»	890	1991	С	3
19	Комплексный (ландшафтный) «Юдальский»	1524	1991	-	4
20	Комплексный (ландшафтный) «Заозерский»	2710	1991	Г	3
21	Комплексный (ландшафтный) «Важозерский»	9492	1994	Г	3
22	Комплексный (ландшафтный) «Толвоярви»	41900	1995	Г	3
23	Комплексный (ландшафтный) «Исо-Ийярви»	5778	1995	Г	3
24	Комплексный (ландшафтный) «Западный архипелаг»	19527	1996	Р, Г, С	2
25	Комплексный (ландшафтный) «Подкова»	659	1997	Г	3
26	Комплексный (ландшафтный) «Войница»	8376	2008	Г, С	3
27	Комплексный (ландшафтный) «Сыроватка»	31342	2009	Г, С	3
28	Комплексный (морской) «Сорокский»	72900	1996	Г	3
29	Биологический (ботанический) «Лиственные и темнохвойные леса»	392	1972	Г, С	3
30	Биологический (ботанический) «Высокопродуктивные насаждения с участием лиственницы сибирской и ольхи черной»	110,4	1976	Г, С	3
31	Биологический (ботанический) «Сортавальский»	100	1978	-	4
32	Биологический (ботанический) «Толокнянка обыкновенная»	1359	1981	-	4
33	Биологический (ботанический) «Озеро Белое»	7,5	1984	-	4
34	Биологический (ботанический) «Озеро Ковшозеро»	60	1984	-	4
35	Биологический (ботанический) «Порожки»	0,17	2001	Г	3
36	Биологический (ботанический) «Каккоровский»	26	1984	Г, С	3
37	Биологический (ботанический) «Анисимовщина»	5,4	1984	Г, С	3
38	Биологический (ботанический) «Заказник у деревни Царевичи»	0,1	1984	Г, С	3
39	Биологический (ботанический) «Заказник в Спасогубском лесхозе»	5,7	1984	Г, С	3
40	Гидрологический (озерный) «Озеро Талое» (существует охранная зона: 1000 м)	1,5	1984	Г	3

№	Название и профиль ООПТ	Площадь, га	Год образования	Режимы охраны	Группы режимов охраны
41	Гидрологический (болотный) «Болото у села Нюхча»	3539	1974	Г, С	3
42	Гидрологический (болотный) «Болото Чувной-суо»	1400	1974	Г, С	3
43	Гидрологический (болотный) «Койву-Ламбасу»	1800	1976	Г, С	3
Памятники природы					
44	Ландшафтный «Клим-гора»	617	1993	С	3
45	Ботанический «Кедр сибирский – 64»	2,4	1981	Г, С	3
46	Ботанический «Кедр сибирский – 65»	1,9	1981	Г, С	3
47	Ботанический «Естественные насаждения с Липой мелколистной и Вязом шершавым»	5	1981	Г, С	3
48	Ботанический «Естественные насаждения с Вязом шершавым»	1,1	1981	Г, С	3
49	Ботанический «Участок лиственного леса с Липой мелколистной и Вязом шершавым»	23	1981	Г, С	3
50	Ботанический «Сосна Муррея – 62»	3,6	1984	Г	3
51	Ботанический «Сосна горная»	0,6	1984	Г	3
52	Ботанический «Сосна Муррея – 71»	0,1	1984	Г	3
53	Ботанический «Лиственница сибирская – 72»	49	1984	Г	3
54	Ботанический «Лиственница сибирская – 73»	3,7	1984	Г	3
55	Ботанический «Кедр сибирский»	1	1984	Г	3
56	Ботанический «Лиственница Сукачева – 76»	6	1984	Г	3
57	Ботанический «Лиственница Сукачева – 77»	4	1984	Г	3
58	Ботанический «Лиственница Сукачева – 78»	5	1984	Г	3
59	Ботанический «Лиственница Сукачева – 79»	30	1984	Г	3
60	Ботанический «Тополь белый»	не определена	1984	-	4
61	Ботанический «Туя западная»	не определена	1984	-	4
62	Ботанический «Кедры сибирские – 84»	не определена	1995	-	4
63	Ботанический «У поселка Куркиёки»	8,3	1981	-	4
64	Геологический «Гирвасский разрез каньона реки Суны»	6	1981	-	4
65	Геологический «Южный Олений остров»	75	1981	-	4
66	Геологический «Шуньгский разрез»	10	1981	-	4
67	Геологический «Сундозерский»	30	1981	-	4
68	Геологический «Чертов стул»	75	1981	-	4
69	Геологический «Уксинская озная гряда»	1245,4	1984	Р, Г	3
70	Геологический «Остров Дюльмек»	0,35	1984	Г	3
71	Геологический «Остров Северин-Саари»	0,54	1984	Г	3
72	Геологический «Мыс Кинтисиemi»	50	1984	Г	3
73	Геологический «Челмужская коса»	900	1984	Р, Г	3
74	Гидрологический «Родник "Соляная яма"» (существует охранная зона: 200 м)	не определена	1984	Г	3
75	Гидрологический «Родник "Крошозерский"»	не определена	1984	Г	3

№	Название и профиль ООПТ	Площадь, га	Год образования	Режимы охраны	Группы режимов охраны
76	Гидрологический «Родник «Лососинский»» (существует охранный зона: 250 м)	не определена	1984	Г	3
77	Гидрологический «Родник «Сулажгорский»» (существует охранный зона: 100 м)	не определена	1984	Г	3
78	Гидрологический «Родник «Онежский»» (существует охранный зона: 150 м)	не определена	1984	Г	3
79	Гидрологический «Родник Карасозерский «Три Ивана»» (существует охранный зона: 2000 м)	125	1993	Г, С	3
80	Гидрологический «Урозеро»	2301	1997	Г, С	3
81	Гидрологический «Водопад «Белые мосты»»	87,9	1999	Г	3
82	Болотный «Болото Пайрецкое» (существует охранный зона: 200 м)	545,5	1989	Г, С	3
83	Болотный «Болото Ойгорецкое» (существует охранный зона: 200 м)	513	1989	Г, С	3
84	Болотный «Болото у озера Нурдас» (существует охранный зона: 200 м)	454,4	1989	Г, С	3
85	Болотный «Болото у озера Волгиеламби» (существует охранный зона: 200 м)	278,4	1989	Г, С	3
86	Болотный «Болото Вагинское» (существует охранный зона: 200 м)	7235,1	1989	Г, С	3
87	Болотный «Болото Посадско-Наворожское» (существует охранный зона: 200 м)	1120,8	1989	Г, С	3
88	Болотный «Болото Сулансуо» (существует охранный зона: 200 м)	125,1	1989	Г, С	3
89	Болотный «Болото у деревни Вендюры» (существует охранный зона: 200 м)	1115,3	1989	Г, С	3
90	Болотный «Болото Конье» (существует охранный зона: 200 м)	86,2	1989	Г, С	3
91	Болотный «Болото Разломное» (существует охранный зона: 200 м)	39	1989	Г, С	3
92	Болотный «Болото у озера Эльмус» (существует охранный зона: 200 м)	1918	1989	Г, С	3
93	Болотный «Болото Пигма» (существует охранный зона: 200 м)	525	1989	Г, С	3
94	Болотный «Болото Пала» (существует охранный зона: 200 м)	204	1989	Г, С	3
95	Болотный «Болото Дикино» (существует охранный зона: 200 м)	213	1989	Г, С	3
96	Болотный «Болото Тамбицкое» (существует охранный зона: 200 м)	51	1989	Г, С	3
97	Болотный «Болото Комарницкое» (существует охранный зона: 200 м)	510	1989	Г, С	3
98	Болотный «Болото Тикша» (существует охранный зона: 200 м)	531	1989	Г, С	3
99	Болотный «Болото Ладвинское» (существует охранный зона: 200 м)	166,2	1989	Г, С	3
100	Болотный «Болото у озера Ржаное» (существует охранный зона: 200 м)	30	1991	Г, С	3

№	Название и профиль ООПТ	Площадь, га	Год образования	Режимы охраны	Группы режимов охраны
101	Болотный «Болото Сельга» (существует охранный зона: 200 м)	134	1991	Г, С	3
102	Болотный «Болото Верховое» (существует охранный зона: 200 м)	65,6	1991	Г, С	3
103	Болотный «Болото Лесное» (существует охранный зона: 200 м)	20,8	1991	Г, С	3
104	Болотный «Болото Южно-Габозерское» (существует охранный зона: 200 м)	228,3	1991	Г, С	3
105	Болотный «Болото Миккельское» (существует охранный зона: 200 м)	493,7	1991	Г, С	3
106	Болотный «Болото Мерису» (существует охранный зона: 200 м)	487,4	1991	Г, С	3
107	Болотный «Болото Заповедное»	1361	1995	-	4
108	Болотный «Болото Шомба»	365	1995	-	4
109	Болотный «Болото Шубинское»	22	1995	-	4
110	Болотный «Болото Самбальское»	430	1995	-	4
111	Болотный «Болото Монастырское»	22	1995	-	4
112	Болотный «Болото Посадско-Наворожское XI»	2082	1995	-	4
113	Болотный «Болото Посадско-Наворожское VIII»	870	1995	-	4
114	Болотный «Болото Посадско-Наворожское IX»	286	1995	-	4
115	Болотный «Болото у реки Сомбы»	559	1995	-	4
116	Болотный «Болото Сосновое (Жидкое)»	860	1995	-	4
117	Болотный «Болото Ален»	149	1995	-	4
118	Болотный «Болото Савороженское»	560	1995	-	4
119	Болотный «Болото Аконьярское»	68	1995	-	4
120	Болотный «Болото Озовое»	79	1995	-	4
121	Болотный «Болото у реки Олонки»	42	1995	-	4
122	Болотный «Чимильская поляна»	25	1995	-	4
123	Болотный «Болото Папинойя»	99	1995	-	4
124	Болотный «Болото у озера Утозеро»	24	1995	-	4
125	Болотный «Болото Конзозерское»	123	1995	-	4
126	Болотный «Болото Терга»	44	1995	-	4
127	Болотный «Болото Ковера»	14	1995	-	4
128	Болотный «Болото Лебяжье»	700	1995	-	4
129	Болотный «Болото Новиковское»	32	1995	-	4
130	Болотный «Болото Медвежье»	131	1995	-	4
131	Болотный «Болото у озера Медвежье»	15	1995	-	4
132	Болотный «Болото Поручейное»	158	1995	-	4
133	Болотный «Болото Михайловское»	29	1995	-	4
134	Болотный «Болото Малое Сармягское»	280	1995	-	4
135	Болотный «Болото Восточно-Сегежское»	761	1995	-	4
136	Болотный «Болото Ропакки»	995	1995	-	4
137	Болотный «Болото Левотсу»	943	1995	Г	3
138	Болотный «Болото Чилим»	608	1995	Г	3
139	Болотный «Болото Кохтусу»	812	1995	Г	3
140	Болотный «Болото Калегубское»	168	1997	Г	3
141	Болотный «Болото у озера Леликозеро»	200	1997	Г	3
142	Болотный «Болото по Лель-речке»	95	1997	Г	3
143	Болотный «Болото Замошье»	178	1997	Г	3
144	Болотный «Болото у губы Петрикова»	43	1997	Г	3
145	Болотный «Болото у деревни Боярщина»	24	1997	Г	3
146	Болотный «Болото Широкое»	259	1997	Г	3

Мурманская область

№	Название и профиль ООПТ	Площадь, га	Год образования	Режимы охраны	Группы режимов охраны
ООПТ ФЕДЕРАЛЬНОГО ЗНАЧЕНИЯ					
Государственные природные заповедники					
1	«Пасвик»	14727	1992	3	1
2	«Кандалакшский» (указана общая площадь заповедника; в Мурманской области расположена часть заповедника, другая часть относится к Республике Карелия)	70530	1932	3	1
Государственные природные биосферные заповедники					
3	«Лапландский»	278435	1930	3	1
4	Охранная зона заповедника «Лапландский»	27998		-	4
Государственные природные заказники					
5	«Канозерский»	65600	1989	-	4
6	«Мурманский тундровый»	295000	1987	Р	3
7	«Туломский»	33700	1990	-	4
Ботанические сады					
8	Полярно-Альпийский ботанический сад-институт (заповедная часть)	1332		Г	3
Памятники природы					
9	Геологический «Астрофиллиты горы Эвеслогчорр»	4	1985	-	4
10	Геологический «Залежь "Юбилейная"»	0,5	1985	-	4
11	Геологический «Эпидозиты мыса Верхний Наволок»	7	1985	-	4
12	Гидрологический «Озеро Могильное»	17	1985	-	4
ООПТ РЕГИОНАЛЬНОГО ЗНАЧЕНИЯ					
Государственные природные заказники					
13	Биологический (рыбохозяйственный) «Варзугский»	45093	1982	-	4
14	Комплексный «Колвицкий»	40900	1983	Г	3
15	Комплексный «Кутса»	52000	1994	Г	3
16	Зоологический «Понойский»	98600	1981	-	4
17	Биологический (рыбохозяйственный) «Понойский»	98600	2002	Г	3
18	Биологический «Симбозерский»	39568	2003	-	4
19	Комплексный «Сейдъяввр»	17972	1982	Р, Г, С	2
Памятники природы					
20	Ботанический (лесной) «Биогруппа елей (на границе ареала)»	0,50	1986	Г, С	3
21	Ботанический (лесной) «Кедр сибирский»	0,20	1986	Г, С	3
22	Ботанический (лесной) «Кедры в Ковдском лесничестве»	2	1986	Г, С	3
23	Ботанический (лесной) «Кедры и лиственницы возле станции Хибины»	2	1980	Г, С	3
24	Ботанический (лесной) «Кедры лесного кордона Кривец»	2	1986	Г, С	3
25	Ботанический (лесной) «Кедры на реке Западная Лица»	3	1980	Г, С	3
26	Ботанический (лесной) «Кедры урочища Окуневое»	20	1980	-	4
27	Ботанический (лесной) «Ковдские лиственницы»	1	1986	Г, С	3

№	Название и профиль ООПТ	Площадь, га	Год образования	Режимы охраны	Группы режимов охраны
28	Ботанический (лесной) «Лиственницы Нижне-Тулумского водохранилища»	4	1986	Г, С	3
29	Ботанический (лесной) «Лиственницы сибирские в Ловозерском лесхозе»	12	1980	Г, С	3
30	Ботанический (лесной) «Лиственничная роща Тайболы»	1	1980	Г, С	3
31	Ботанический (лесной) «Можжевельники возвышенности Магазин-Мусюр»	3000	1980	-	4
32	Ботанический (лесной) «Нямозерские кедры»	5	1980	Г, С	3
33	Ботанический (лесной) «Сосны на границе северного ареала»	4,6	1986	Г, С	3
34	Ботанический (лесной) «Участок кедра искусственного происхождения»	0,4	1986	Г, С	3
35	Ботанический (лесной) «Участок лесных культур лиственницы сибирской»	5,6	1986	Г, С	3
36	Ботанический (лесной) «Участок лиственницы сибирской искусственного происхождения»	0,9	1986	Г, С	3
37	Ботанический (видоохранный) «Арники и маки ущелья Индичйок»	1	1980	Г, С	3
38	Ботанический (видоохранный) «Арники ущелья у озера Пальга»	1	1980	Г, С	3
39	Ботанический (видоохранный) «Гора Флора»	10	1980	Г, С	3
40	Ботанический (видоохранный) «Долина реки Киткуай»	3	1980	Г, С	3
41	Ботанический (видоохранный) «Криптограммовое ущелье»	2	1980	Г, С	3
42	Ботанический (видоохранный) «Ущелье Айкуайвенчорр»	2	1980	Г, С	3
43	Ботанический (видоохранный) «Юкспоррлак»	3	1980	Г, С	3
44	Ботанический (видоохранный) «Эвтрофное болото Южного Прихибинья»	10	1980	Г, С	3
45	Ботанический (видоохранный) «Малый Пункаруайв»	5	1980	Г, Л	3
46	Ботанический (видоохранный) «Место произрастания бриории двуцветной у горы Виддпахк»	1500	2009	Р, Г, С	2
47	Гидрологический «Водопад на реке Чаваньга»	100	1986	Г, С	3
48	Гидрологический «Водопад на реке Чапома»	200	1986	Г, С	3
49	Гидрологический «Водопад на реке Шуонийоки»	1	1986	Г, С	3
50	Гидрологический «Комсозеро и 500-метровая прибрежная полоса»	250	1983	Г, С	3
51	Гидрологический «Лечебные грязи Палкиной губы»	400	1980	Г, С	3
52	Геологический «Амазониты горы Парусная»	1	1980	Г, С	3
53	Геологический «Аметисты мыса Корабль»	5	1986	Г, С	3
54	Геологический «Базальтоидные лавы у Риж-губы»	9	1980	-	4

№	Название и профиль ООПТ	Площадь, га	Год образования	Режимы охраны	Группы режимов охраны
55	Геологический «"Бараний лоб" у озера Семеновское»	0.50	1980	-	4
56	Геологический «Гранитоиды острова Микков»	10	1980	-	4
57	Геологический «Пегматиты горы Малый Пункаруайв»	2	1980	-	4
58	Геологический «Флюориты Елоторговского наволока»	2	1980	Г, С	3
59	Геологический «Ледниковый валун»	0,1	1980	-	4
60	Природно-исторический «Екостровское кинтище»	105	1980	Г, С	3
61	Природно-исторический «Наскальные изображения у поселка Чальмны-Варрэ»	1	1980	-	4
62	Комплексный «Губа Ивановская»	7480	2009	Р, Г, С	2
63	Комплексный «Птичьи базары губы Дворовой»	610	2009	Р, Г, С	2
64	Геолого-геофизический полигон «Геофизическая станция "Ловозеро"»	4	1980	-	4
65	«Геолого-геофизический полигон "Шуони-Куэтс"»	300	1980	-	4
ООПТ МЕСТНОГО ЗНАЧЕНИЯ					
66	Памятник природы «Роща Эйхфельда»	0,3		-	4

№	Наименование и описание ООПТ	Площадь, га	Виды объектов	Решения органов власти	Статус
1	Горно-лесной заказник «Восточный»	1,2	1		1
2	Горно-лесной заказник «Западный»	1,2	1		1
3	Горно-лесной заказник «Северный»	1,2	1		1
4	Горно-лесной заказник «Южный»	1,2	1		1
5	Горно-лесной заказник «Центральный»	1,2	1		1
6	Горно-лесной заказник «Восточный»	1,2	1		1
7	Горно-лесной заказник «Западный»	1,2	1		1
8	Горно-лесной заказник «Северный»	1,2	1		1
9	Горно-лесной заказник «Южный»	1,2	1		1
10	Горно-лесной заказник «Центральный»	1,2	1		1

**Сохранение ценных природных территорий
Северо-Запада России.
Анализ репрезентативности сети ООПТ
Архангельской, Вологодской, Ленинградской
и Мурманской областей,
Республики Карелии, Санкт-Петербурга**

Коллектив авторов, под ред. Кобякова К.Н.

Подготовлено к печати
Кольским центром охраны дикой природы
184209, г. Апатиты Мурманской области
www.kola-nature.org

Отпечатано по технологии StP
в ООО «Северо-Западный Печатный Двор»
188300, Ленинградская обл.,
г. Гатчина, ул. Железнодорожная, 45Б

Тираж 3 500 экз. Заказ № 62.23

КАРТЫ ВЫДЕЛЕННЫХ ЦЕННЫХ ПРИРОДНЫХ ТЕРРИТОРИЙ

Масштаб 1 : 300 000

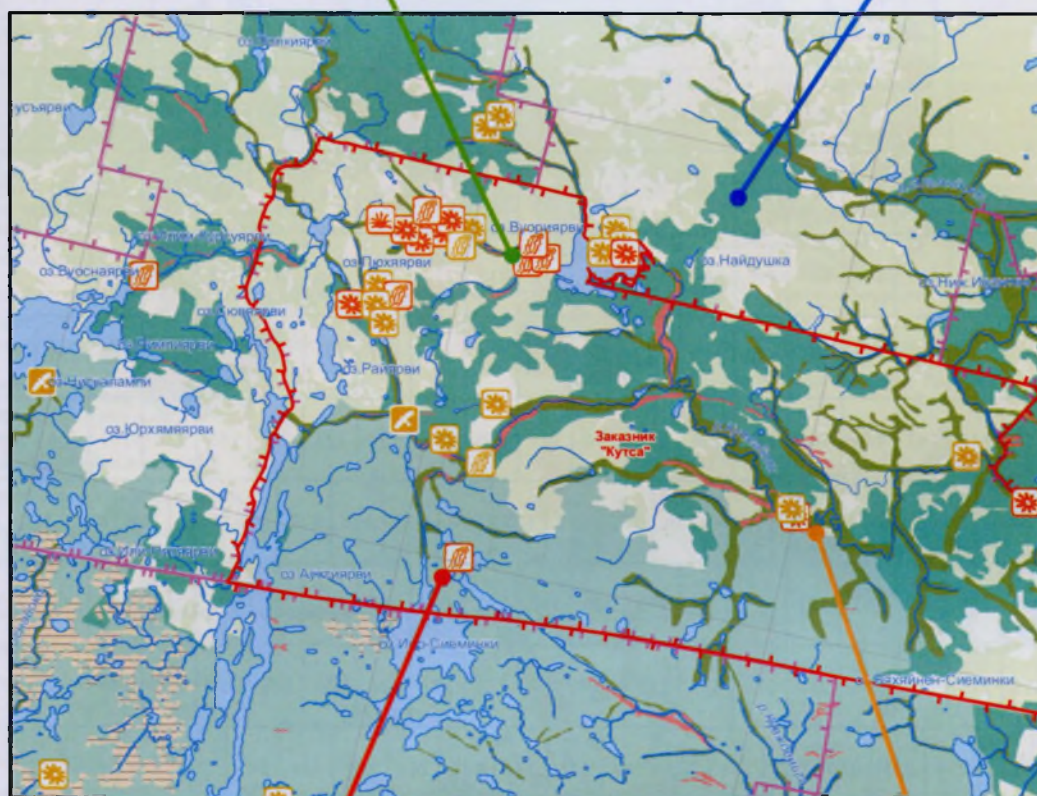
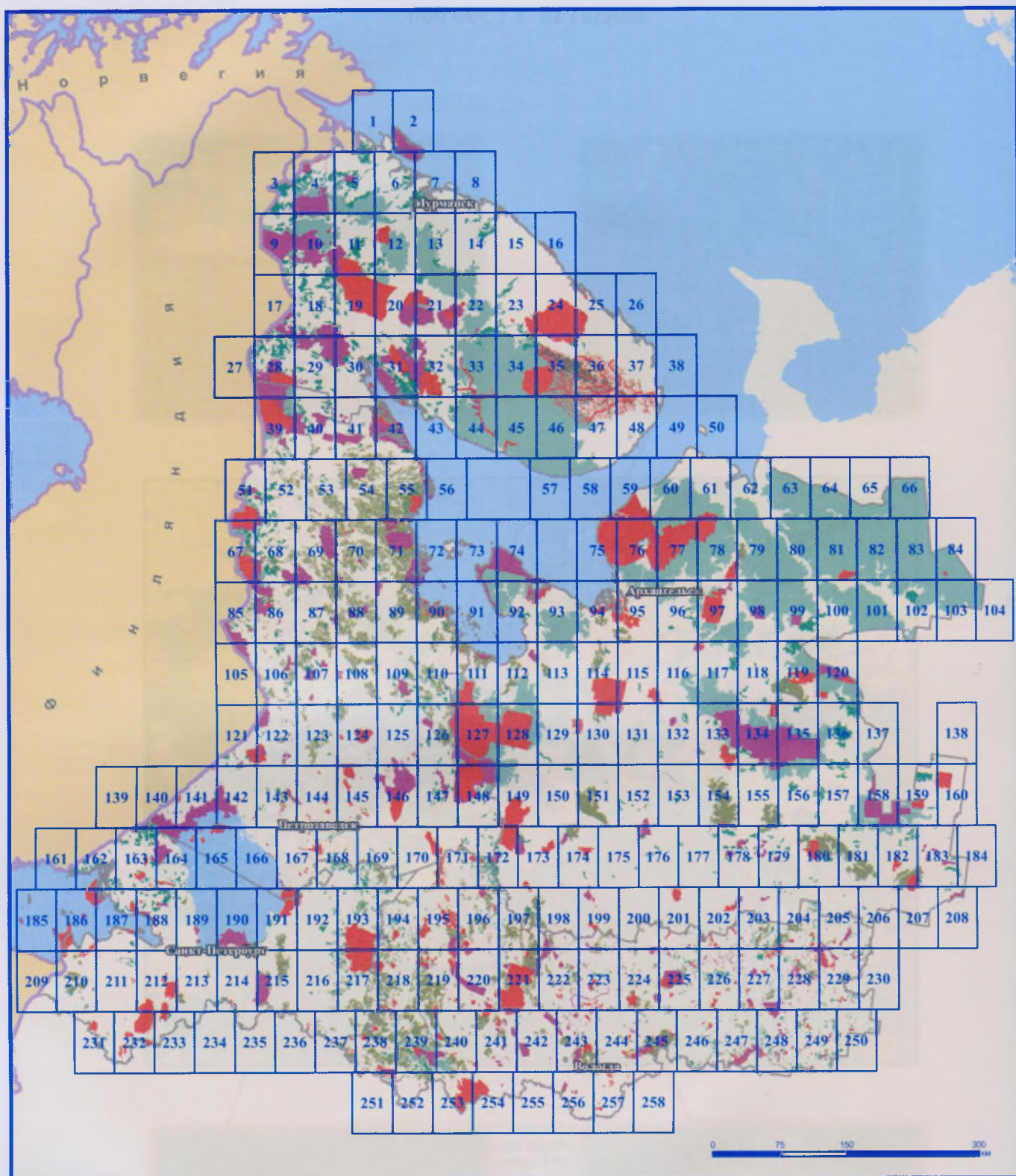


Схема расположения листов карт



Условные обозначения

- Существующие ООПТ
- Планируемые ООПТ
- Малонарушенные лесные территории
- Малонарушенные болотные массивы
- Малонарушенные лесные массивы

Условные обозначения

Особо охраняемые природные территории

- существующие ООПТ
- существующие ООПТ, не выражающиеся в масштабе карты
- охраняемые зоны ООПТ
- проектируемые ООПТ

Ключевые места обитания животных

- Колонии околотовных птиц («птичьи базары»)
- Ключевые орнитологические территории России (КОТР)
- Места нереста лососевых рыб по полевым данным
- Места нереста лососевых рыб по формальному статусу

Водные биотопы

- Стратифицированные озера

Травянистые биотопы

- Приморские луга

Прибрежные биотопы и биотопы с преобладанием абиотической составляющей

- Речные дельты
- Эстуарии
- Ущелья и скальные стенки, глубоко врезающиеся долины рек, овраги, обрывы
- Долины мелких рек и ручьев, лога, временные водотоки
- Участки естественных пойменных экосистем, приустьевые комплексы
- Мелководья, литорали, песчаные пляжи

Лесные биотопы

- Старовозрастные малонарушенные южнотаёжные елово-пихтовые леса с неморальными элементами
- Другие хвойно-широколиственные и широколиственные леса
- Леса с преобладанием лиственницы (естественного происхождения)
- Старовозрастные малонарушенные сухие сосняки (дюнные, скальные, приуроченные к речным долинам, берегам крупных озер)

Тундровые биотопы

- Горные тундры в лесной зоне

Малонарушенные территории и массивы

- Малонарушенные лесные территории
- Малонарушенные лесные массивы (МЛМ)
- Контур МЛМ в случае его нахождения на территории МБМ

Массивы лесов с высоким потенциалом восстановления

- Старовозрастные березово-осиновые леса
- Старовозрастные елово-осиновые леса

Болотные биотопы

- «Висячие» болота
- Ключевые болота (богато-разнотравно-моховые неструктурированные ключевые евтрофные)
- Ключевые болота, выражающиеся в масштабе карты
- Травяно-моховые грядово-мочажинно-озерковые (аапа), южнее группы провинций аапа-болот

Малонарушенные болотные массивы (МБМ), окрашенные по типам болотных биотопов

Обротофные:

- печеночно-лишайниково-сфагновые грядово-озерковые (прибеломорские, прибалтийские)
- сфагновые грядово-мочажинные (континентальные)
- кустарничково-лишайниковые бугристые грядово-мочажинные (мерзлотные)
- сосново-кустарничково-сфагновые неструктурированные (континентальные)
- пушицево-сфагновые неструктурированные (континентальные)

Минеротрофные:

- травяные и травяно-гипновые неструктурированные евтрофные (интразональные)
- травяно-моховые грядово-мочажинно-озерковые (аапа), в пределах группы провинций аапа-болот и севернее
- осоково-травяно-сфагновые неструктурированные мезотрофные
- древесно-травяные евтрофные (лесные)

Места обитания видов, занесенных в Красную книгу России

	Растения, грибы и лишайники				Животные*					
	сосудистые растения	мохообразные	лишайники	грибы	моллюски	насекомые	рыбы	круглоротые	птицы	млекопитающие
Категория 0										
Категория 1										
Категория 2										
Категория 3										
Категория 4										
Категория 5										

* места обитания редких видов птиц приведены за исключением коммерчески угрожаемых видов

Административные границы

- Административная граница РФ
- Административные границы субъектов РФ

Дорожная сеть

- Железные дороги
- Автомагистрали, шоссе
- Автомобильные дороги с покрытием
- Грунтовые дороги

Населенные пункты

- Крупные населенные пункты
- Прочие населенные пункты

Гидрография

- Озера
- Крупные реки
- Малые реки
- Прочие реки и ручьи

Растительность

- Покрытая лесом площадь* v



БА Р Е Н Ц Е В О М О Р Е

70°20'

70°20'

70° 10'

70°10'

50"50"

70°0'

59°50'

09-40

32° 20'

 $32^{\circ}40'$

33°0'

 $33^{\circ}20'$

6

7



28°0'

28°20'

28°40'

3

69°10'

69°0'

68°50'

68°40'

Рибкоски

оз. Халдьярви

оз. Илдоярви

оз. Кайтоярви

оз. Сиртисярви

оз. Сиртисярви

оз. Сиртисярви

оз. Липпоярви

оз. Топписъяур

оз. Ала-Наутсияур

оз. Иля-Наутсияур

оз. Каръяур

оз. Сиртисярви

оз. Сиртисярви

оз. Сиртисярви

оз. Ваннаярви

оз. Куттисярви

оз. Миллисъярви

оз. Кочьяур

оз. Юнгес-Килляур

оз. Вуэрнисъяур

оз. Заклзник
оз. Ляники
оз. Аккоярви

28°20'

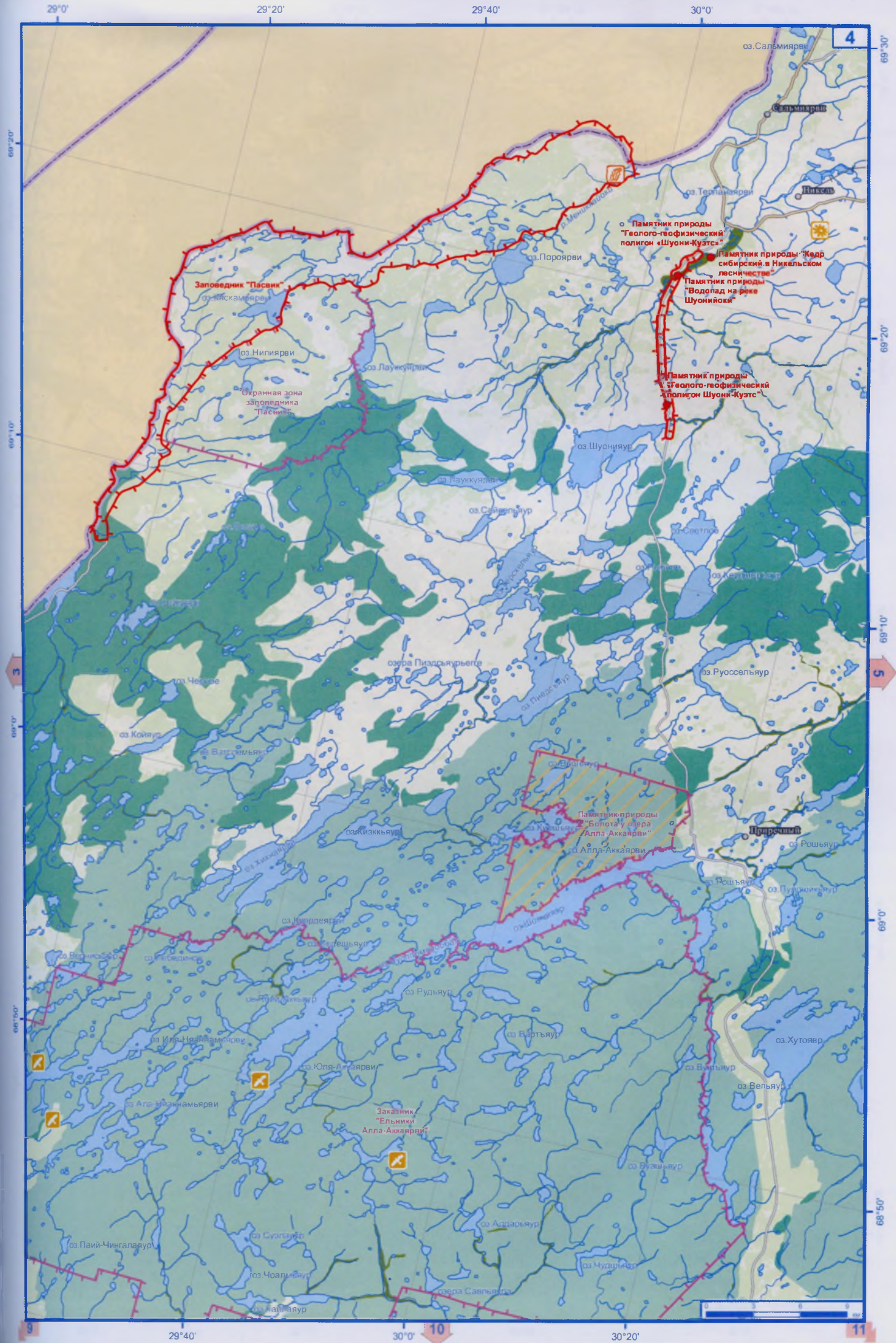
28°40'

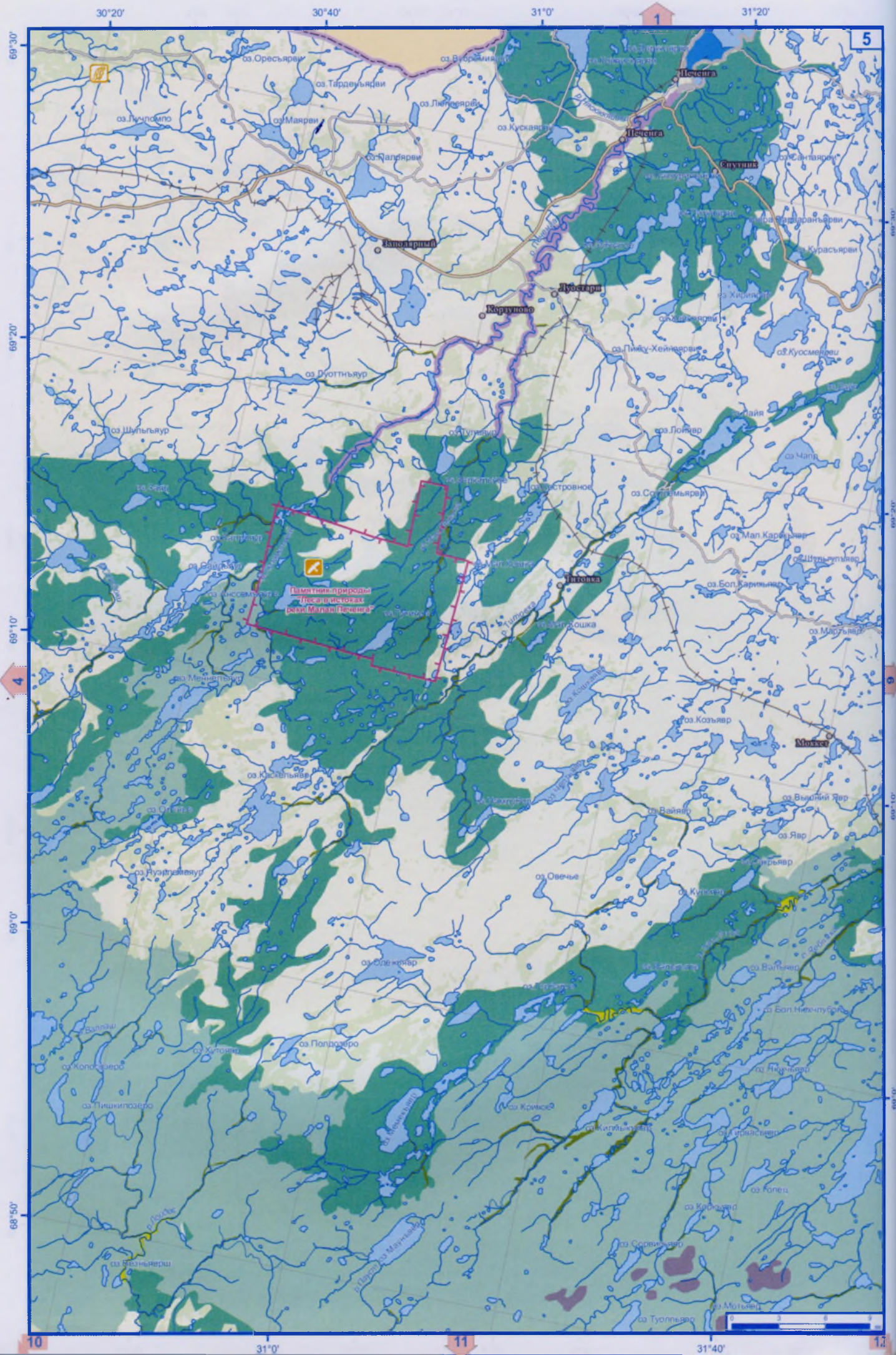
29°0'

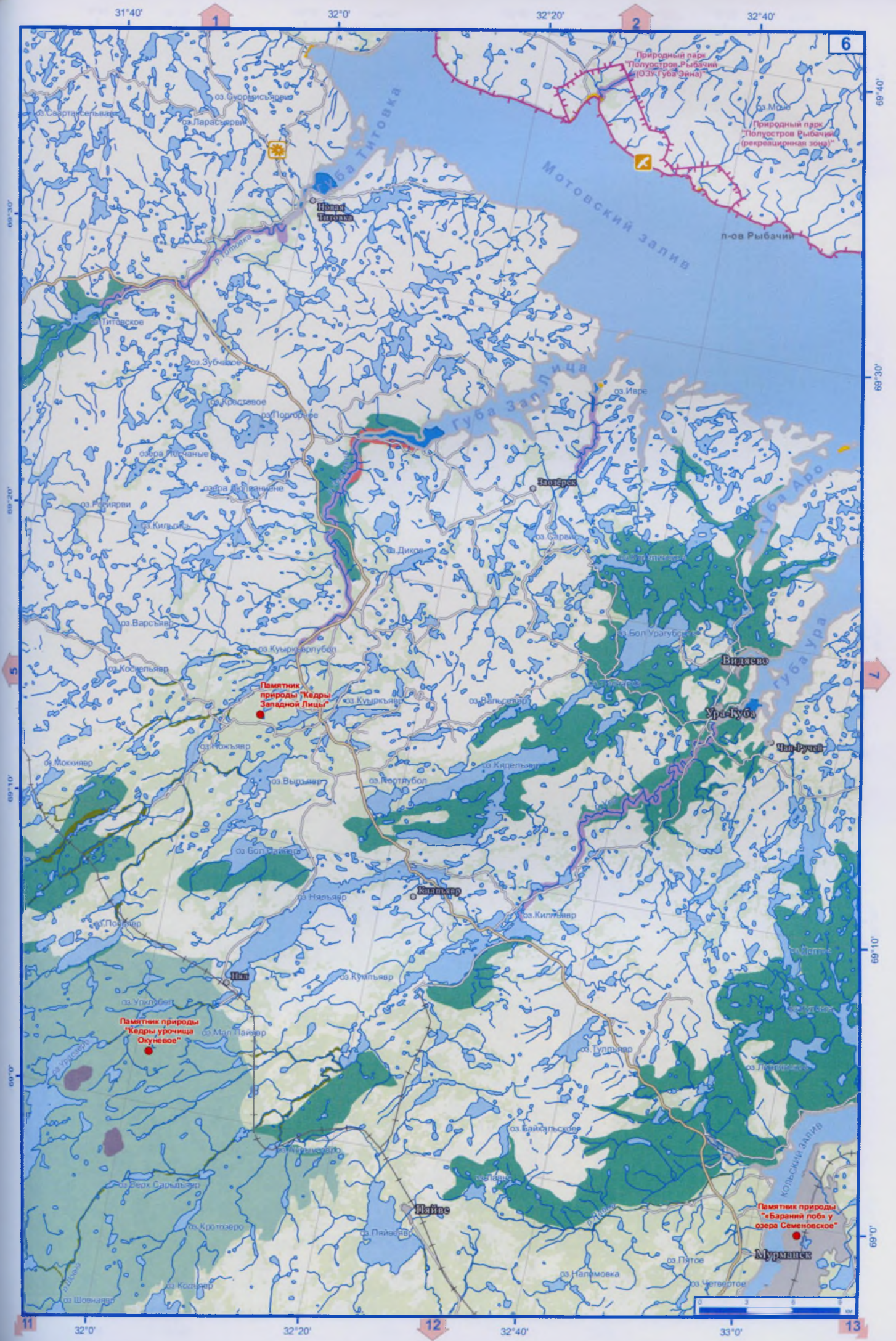
29°20'

9

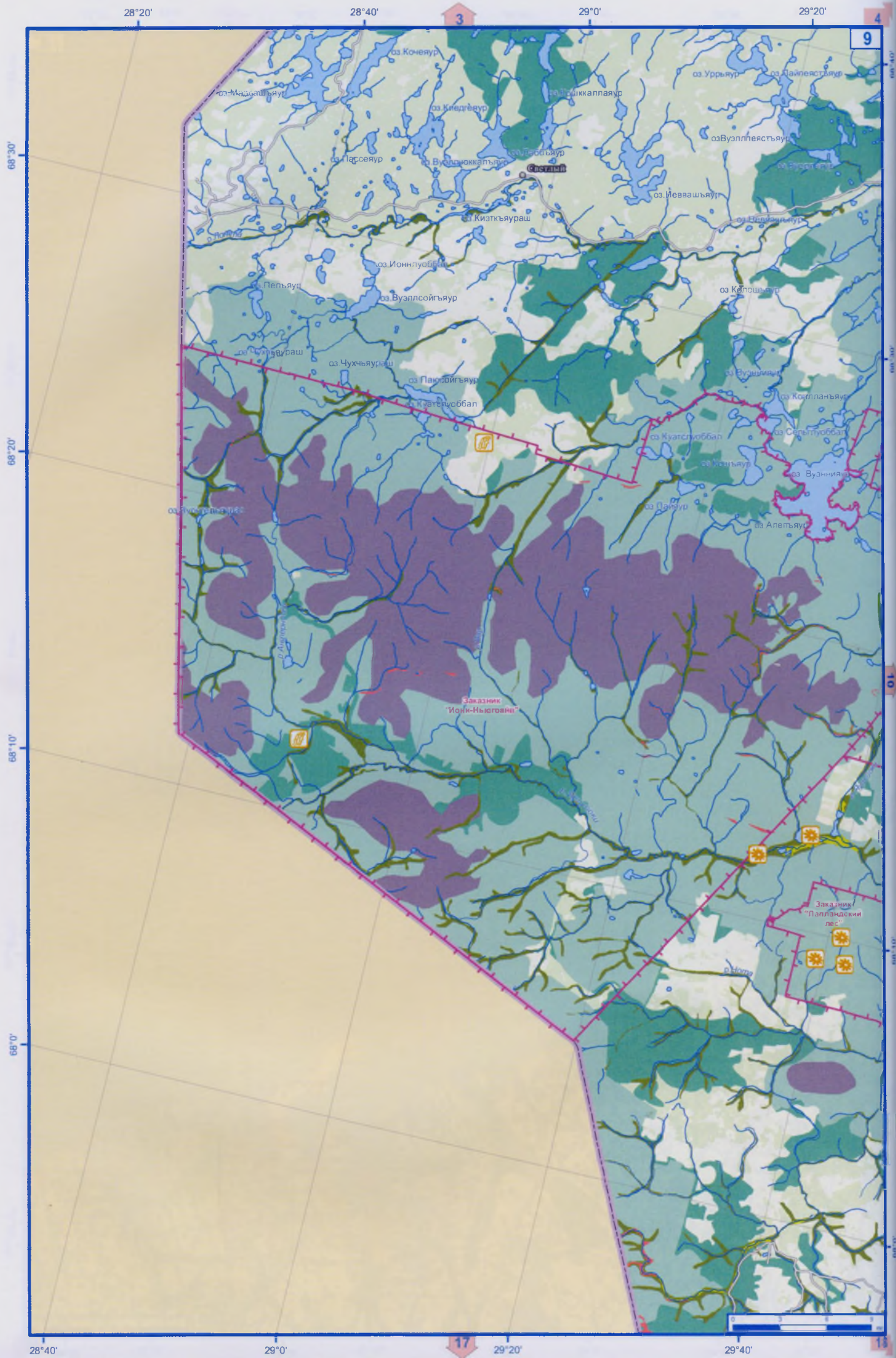
10

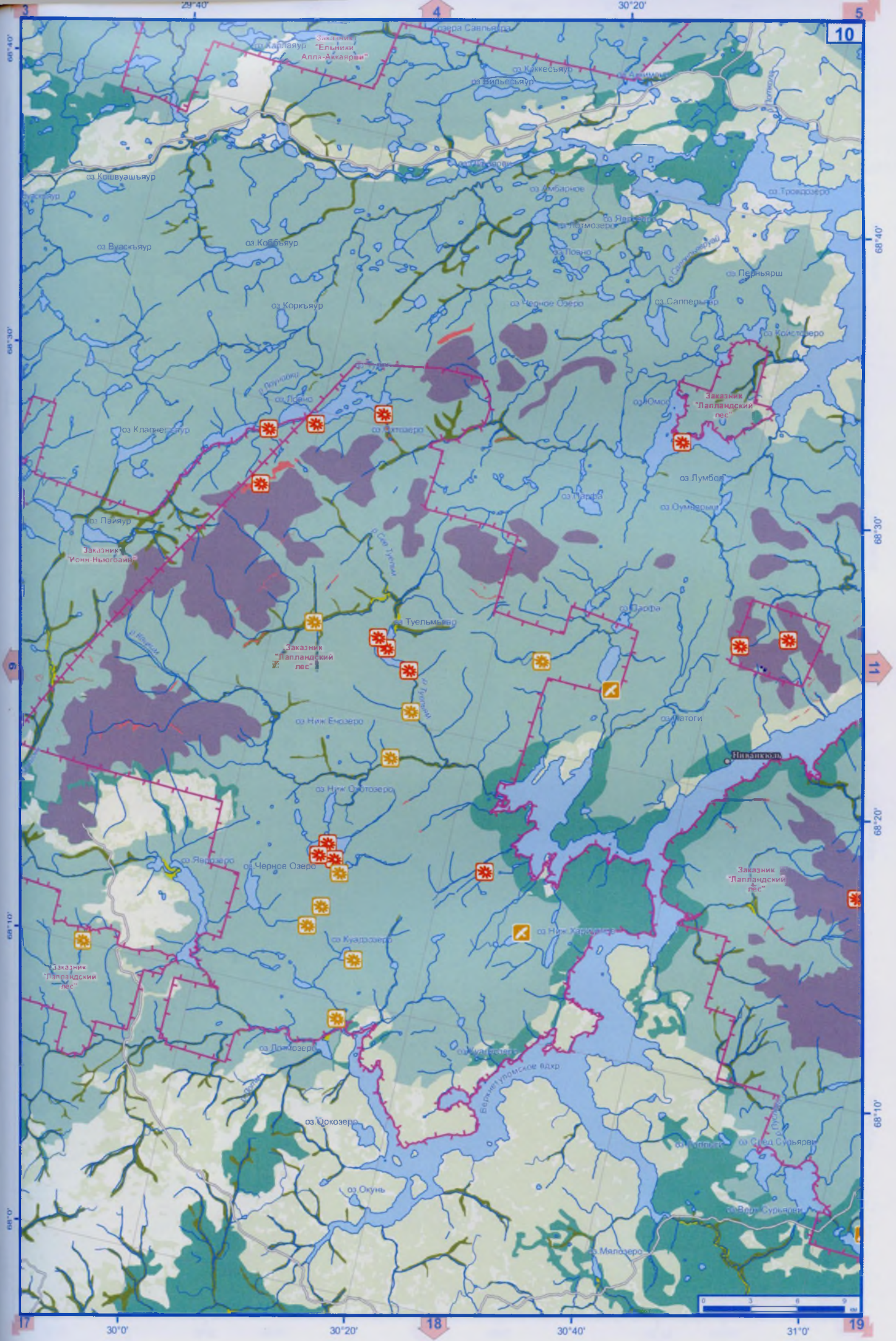














68°40'

68°30'

68°20'

68°10'

31°0'

31°40'

11

68°40'

68°30'

68°20'

68°10'

68°00'

67°50'

67°40'

67°30'

67°20'

67°10'

67°00'

66°50'

66°40'

66°30'

66°20'

66°10'

66°00'

65°50'

65°40'

65°30'

65°20'

65°10'

65°00'

64°50'

64°40'

64°30'

64°20'

64°10'

64°00'

63°50'

63°40'

63°30'

63°20'

63°10'

63°00'

62°50'

62°40'

62°30'

62°20'

62°10'

62°00'

61°50'

61°40'

61°30'

61°20'

61°10'

61°00'

60°50'

60°40'

60°30'

60°20'

60°10'

60°00'

59°50'

59°40'

59°30'

59°20'

59°10'

59°00'

58°50'

58°40'

58°30'

58°20'

58°10'

58°00'

57°50'

57°40'

57°30'

57°20'

57°10'

57°00'

56°50'

56°40'

56°30'

56°20'

56°10'

56°00'

55°50'

55°40'

55°30'

55°20'

55°10'

55°00'

54°50'

54°40'

54°30'

54°20'

54°10'

54°00'

53°50'

53°40'

53°30'

53°20'

53°10'

53°00'

52°50'

52°40'

52°30'

52°20'

52°10'

52°00'

51°50'

51°40'

51°30'

51°20'

51°10'

51°00'

50°50'

50°40'

50°30'

50°20'

50°10'

50°00'

49°50'

49°40'

49°30'

49°20'

49°10'

49°00'

48°50'

48°40'

48°30'

48°20'

48°10'

48°00'

47°50'

47°40'

47°30'

47°20'

47°10'

47°00'

46°50'

46°40'

46°30'

46°20'

46°10'

46°00'

45°50'

45°40'

45°30'

45°20'

45°10'

45°00'

44°50'

44°40'

44°30'

44°20'

44°10'

44°00'

43°50'

43°40'

43°30'

43°20'

43°10'

43°00'

42°50'

42°40'

42°30'

42°20'

42°10'

42°00'

41°50'

41°40'

41°30'

41°20'

41°10'

41°00'

40°50'

40°40'

40°30'

40°20'

40°10'

40°00'

39°50'

39°40'

39°30'

39°20'

39°10'

39°00'

38°50'

38°40'

38°30'

38°20'

38°10'

38°00'

37°50'

37°40'

37°30'

37°20'

37°10'

37°00'

36°50'

36°40'

36°30'

36°20'

36°10'

36°00'

35°50'

35°40'

35°30'

35°20'

35°10'

35°00'

34°50'

34°40'

34°30'

34°20'

34°10'

34°00'

33°50'

33°40'

33°30'

33°20'

33°10'

33°00'

32°50'

32°40'

32°30'

32°20'

32°10'

32°00'

31°50'

31°40'

31°30'

31°20'

31°10'

31°00'

30°50'

30°40'

30°30'

30°20'

30°10'

30°00'

29°50'

29°40'

29°30'

29°20'

29°10'

29°00'

28°50'

28°40'

28°30'

28°20'

28°10'

28°00'

27°50'

27°40'

27°30'

27°20'

27°10'

27°00'

26°50'

26°40'

26°30'

26°20'

26°10'

26°00'

25°50'

25°40'

25°30'

25°20'

25°10'

25°00'

24°50'

24°40'

24°30'

24°20'

24°10'

24°00'

23°50'

23°40'

23°30'

23°20'

23°10'

23°00'

22°50'

22°40'

22°30'

22°20'

22°10'

22°00'

21°50'

21°40'

21°30'

21°20'

21°10'

21°00'

20°50'

20°40'

20°30'

20°20'

20°10'

20°00'

19°50'

19°40'

19°30'

19°20'

19°10'

19°00'

18°50'

18°40'

18°30'

18°20'

18°10'

18°00'

17°50'

17°40'

17°30'

17°20'

17°10'

17°00'

16°50'

16°40'

16°30'

16°20'

16°10'

16°00'

15°50'

15°40'

15°30'

15°20'

15°10'

15°00'

14°50'

14°40'

14°30'

14°20'

14°10'

14°00'

13°50'

13°40'

13°30'

13°20'

13°10'

13°00'

12°50'

12°40'

12°30'

12°20'

12°10'

12°00'

11°50'

11°40'

11°30'

11°20'

11°10'

11°00'

10°50'

10°40'

10°30'

10°20'

10°10'

10°00'

9°50'

9°40'

9°30'

9°20'

9°10'

9°00'

8°50'

8°40'

8°30'

8°20'

8°10'

8°00'

7°50'

7°40'

7°30'

7°20'

7°10'

7°00'

6°50'

6°40'

6°30'

6°20'

6°10'

6°00'

5°50'

5°40'

5°30'

5°20'

5°10'

5°00'

4°50'

4°40'

4°30'

4°20'

4°10'

4°00'

3°50'

3°40'

3°30'

3°20'

3°10'

3°00'

2°50'

2°40'

2°30'

2°20'

2°10'

2°00'

1°50'

1°40'

1°30'

1°20'

1°10'

1°00'

0°50'

0°40'

0°30'

0°20'

0°10'

0°00'

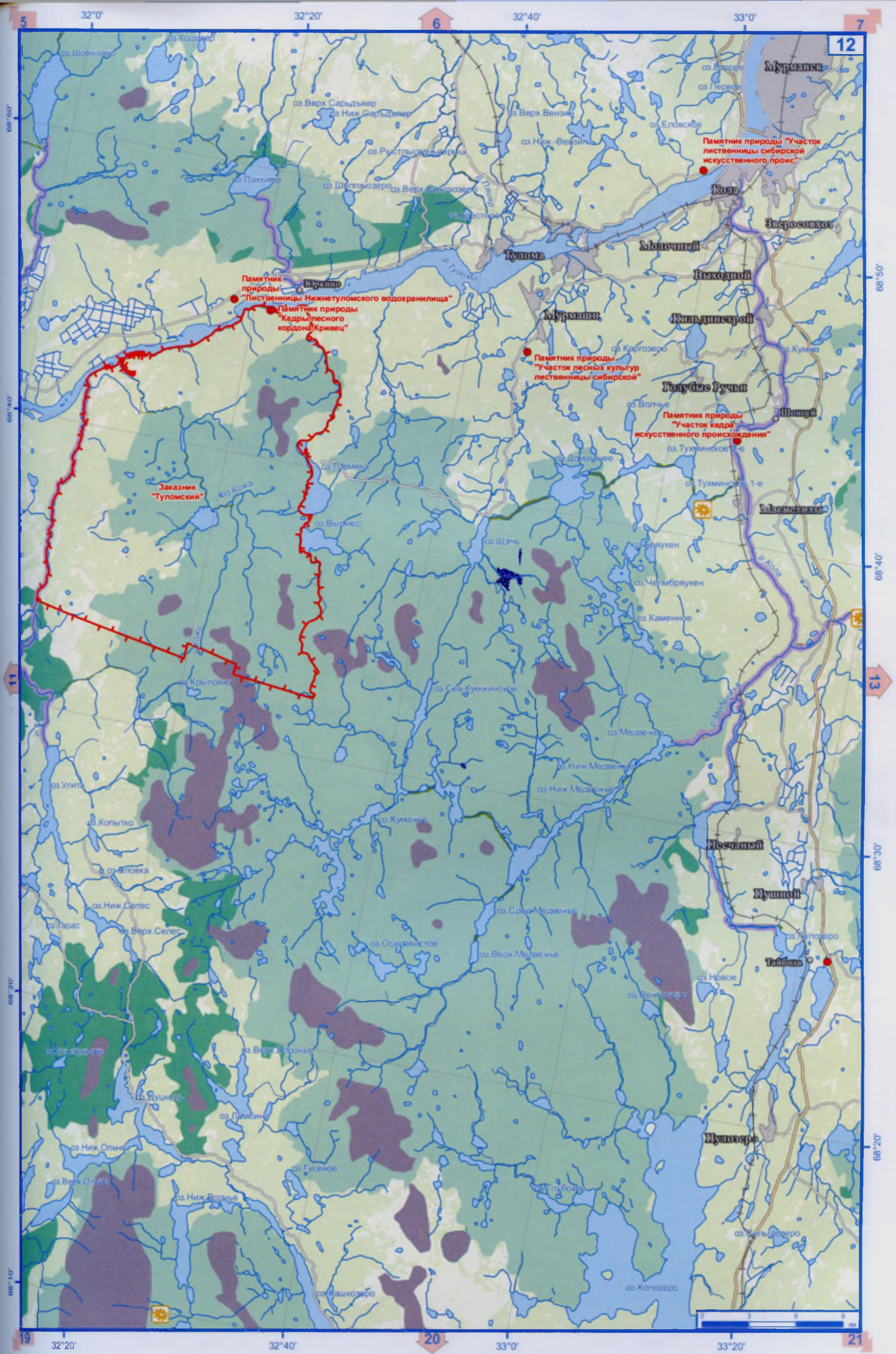
18

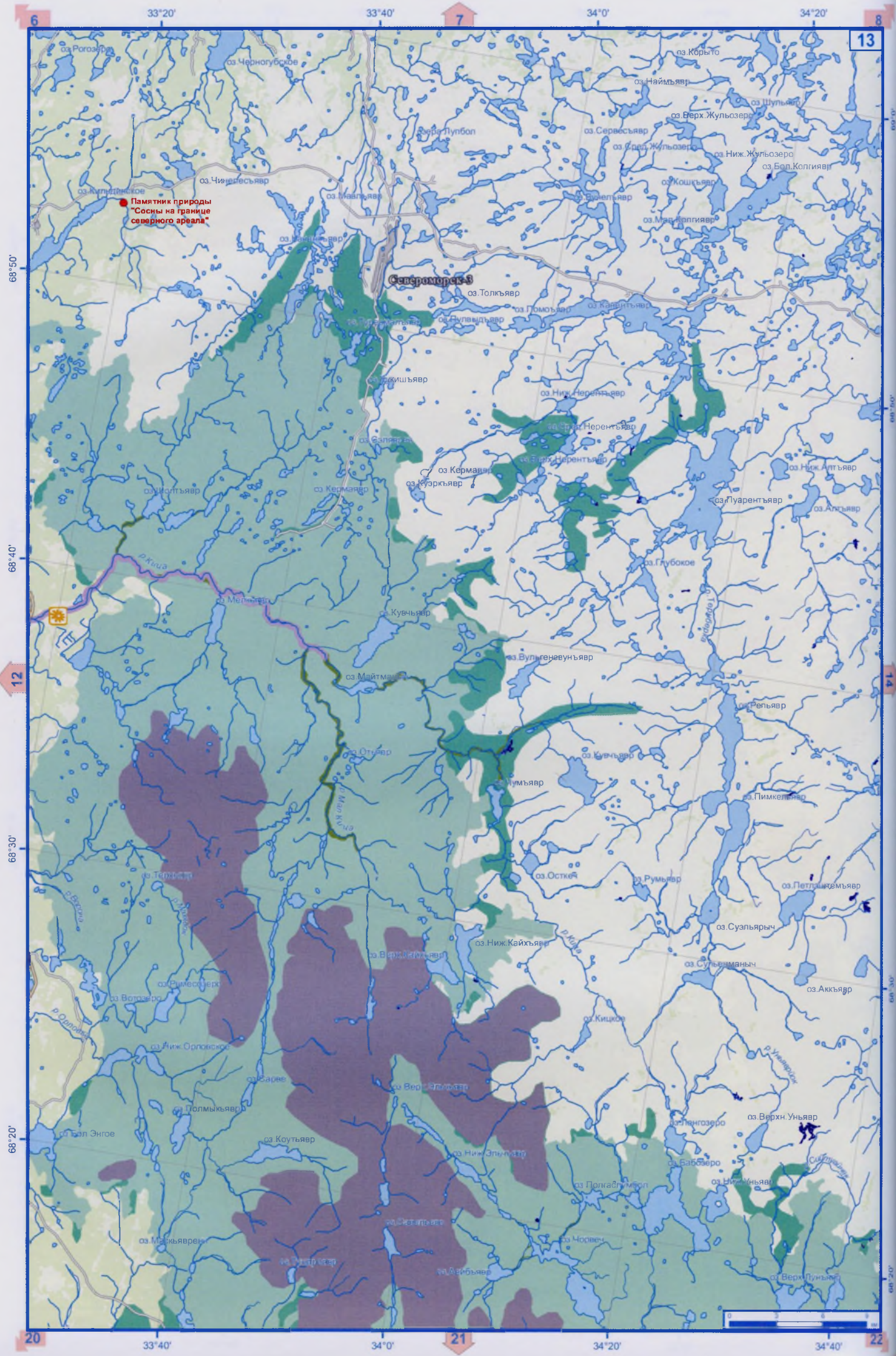
31°20'

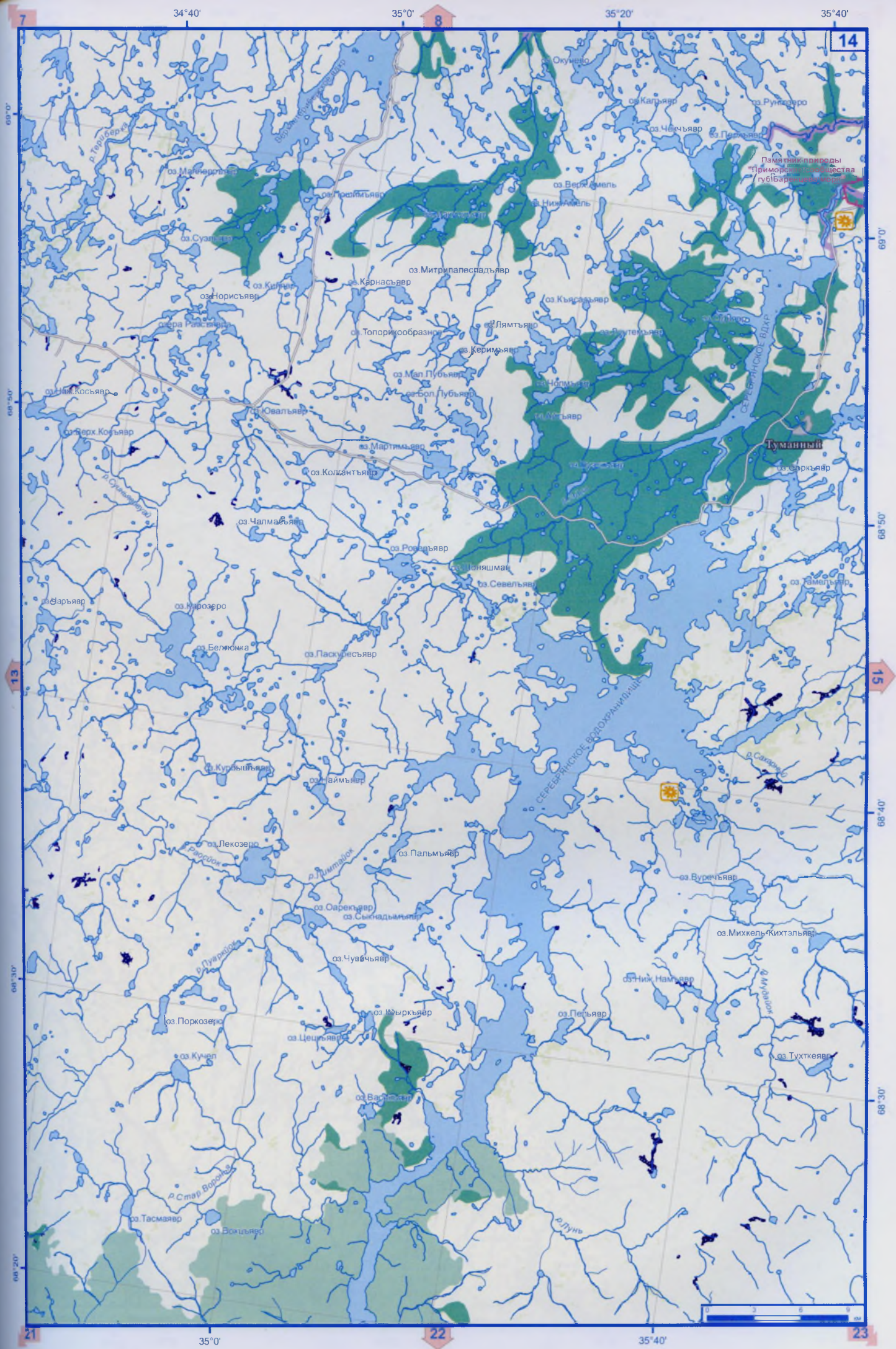
19

32°0'

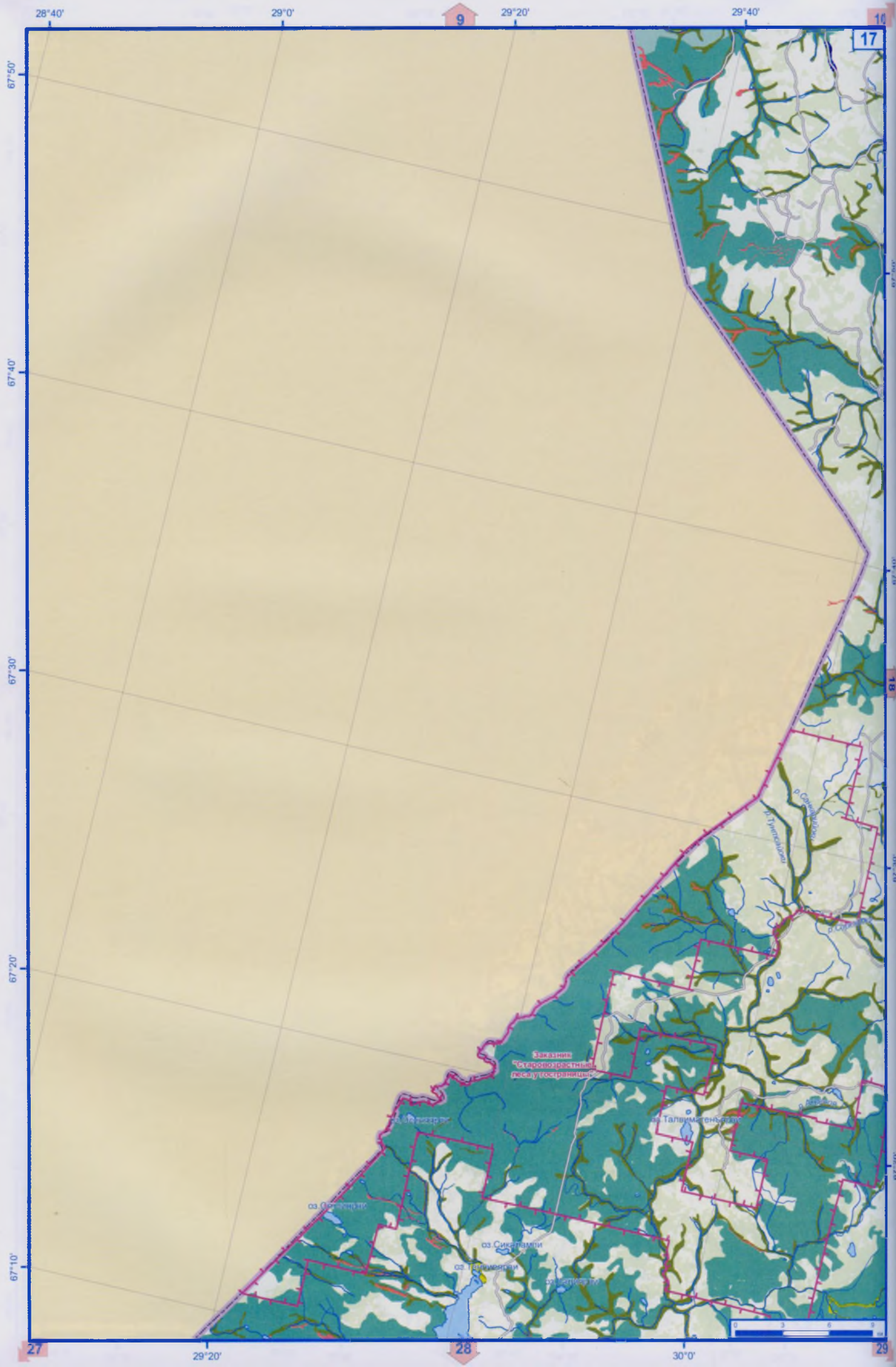
20

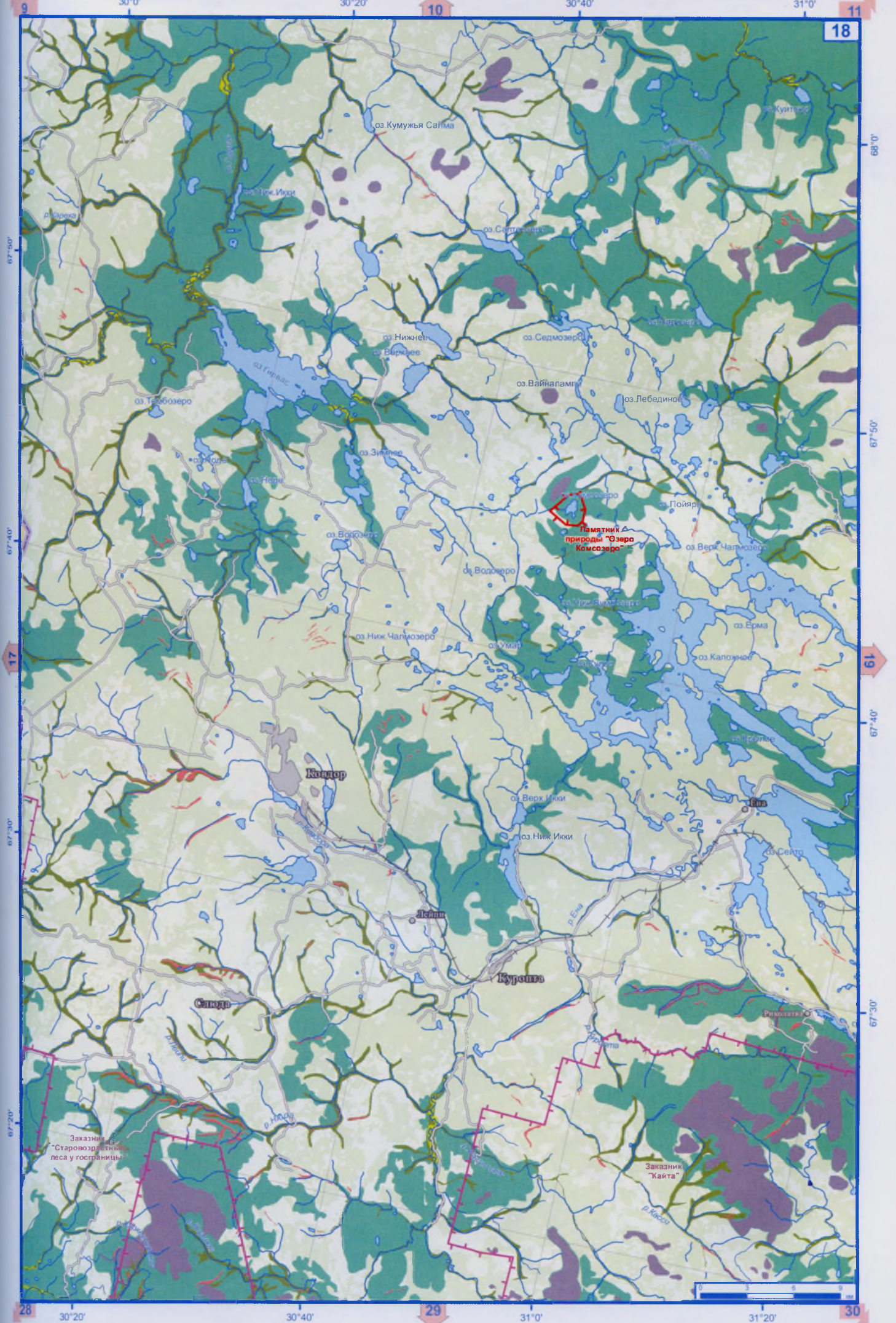


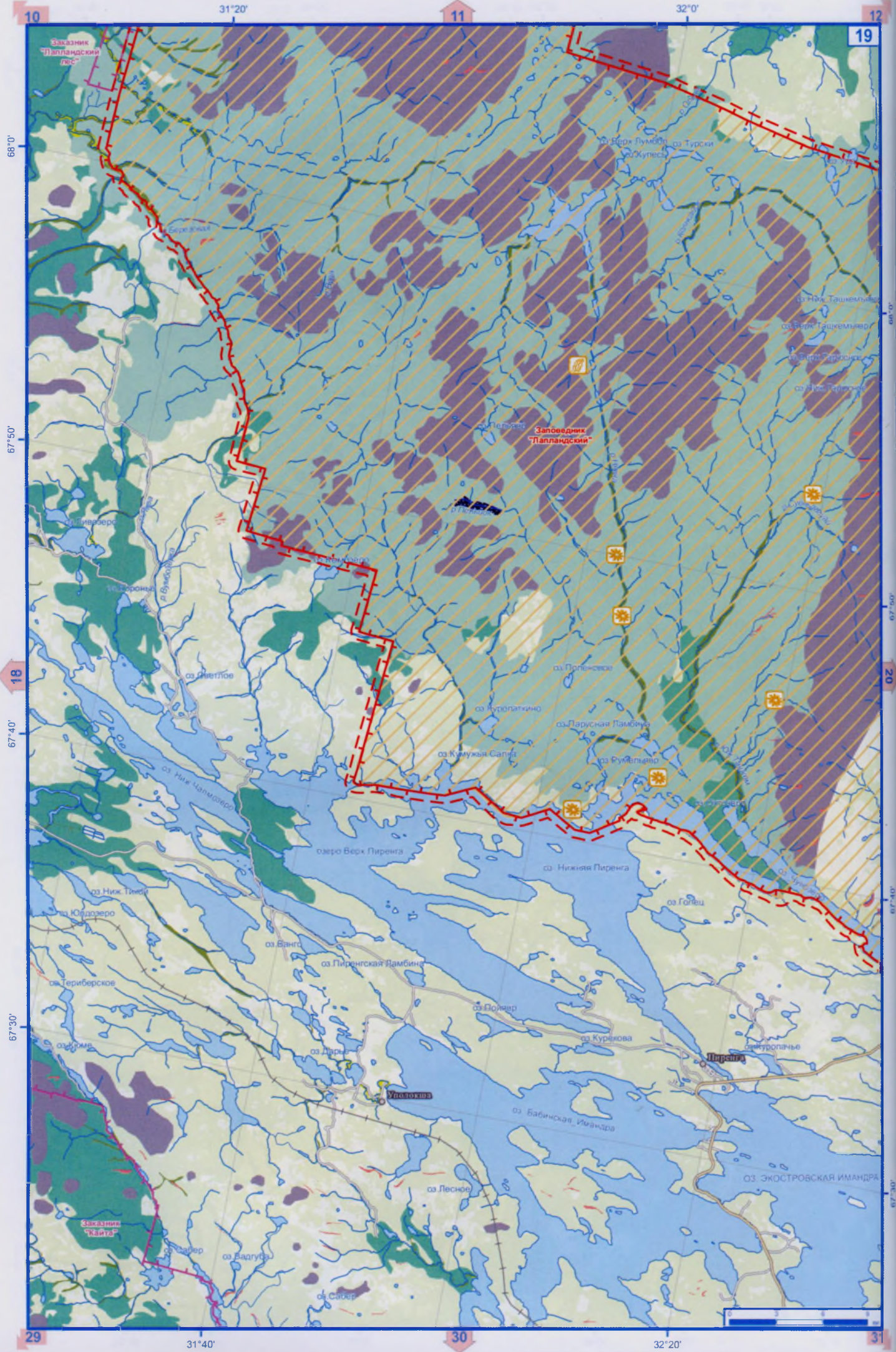


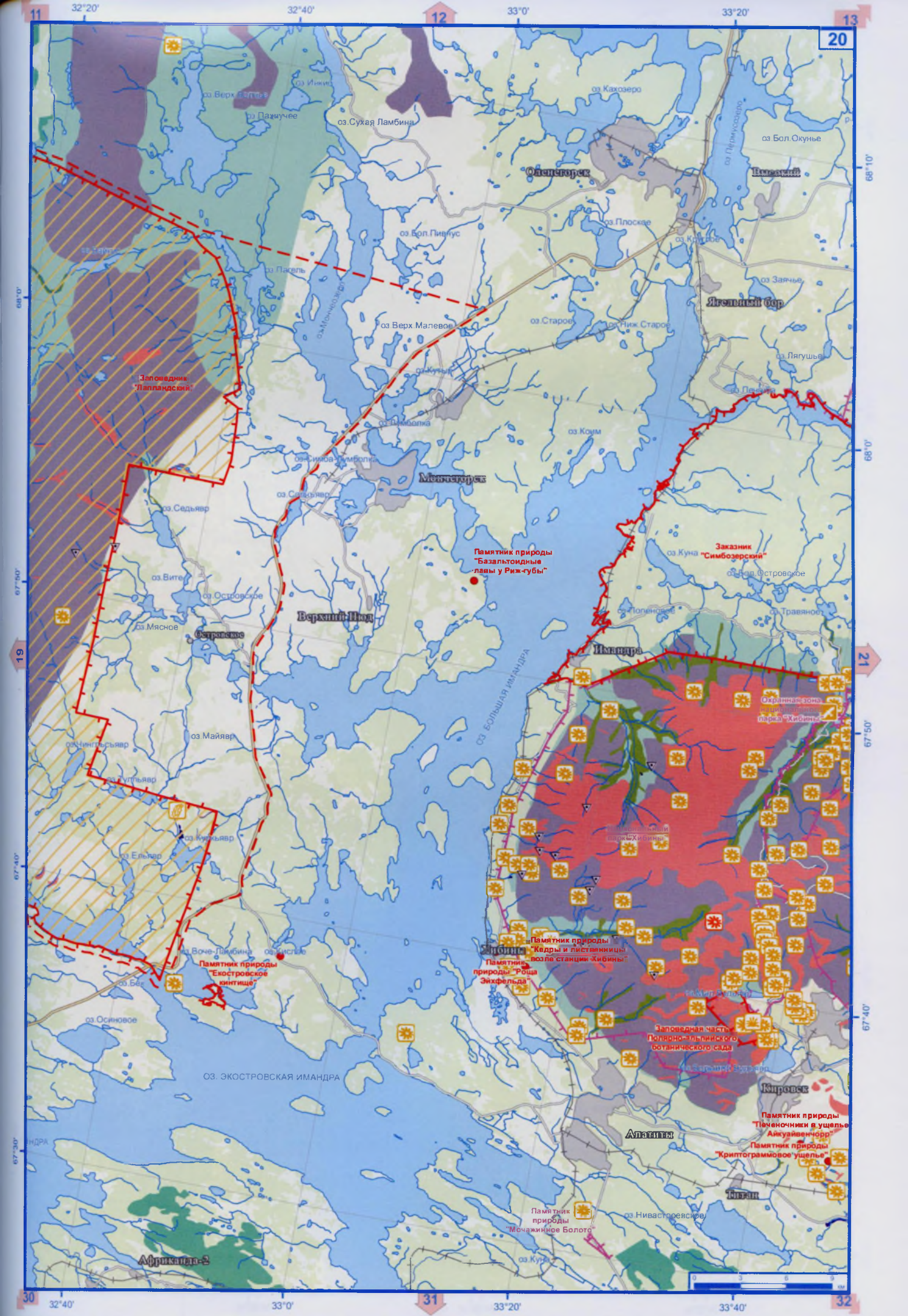


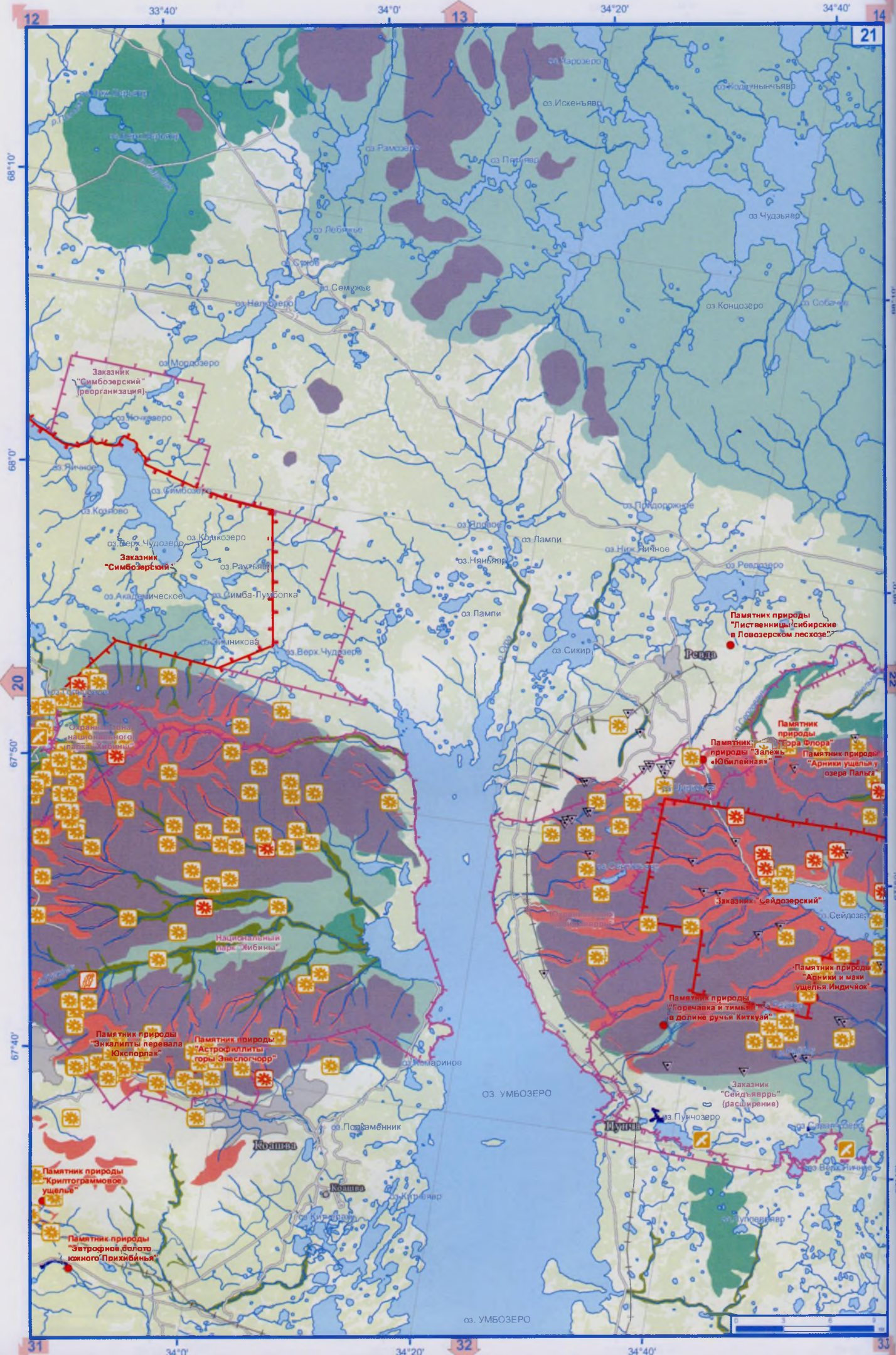


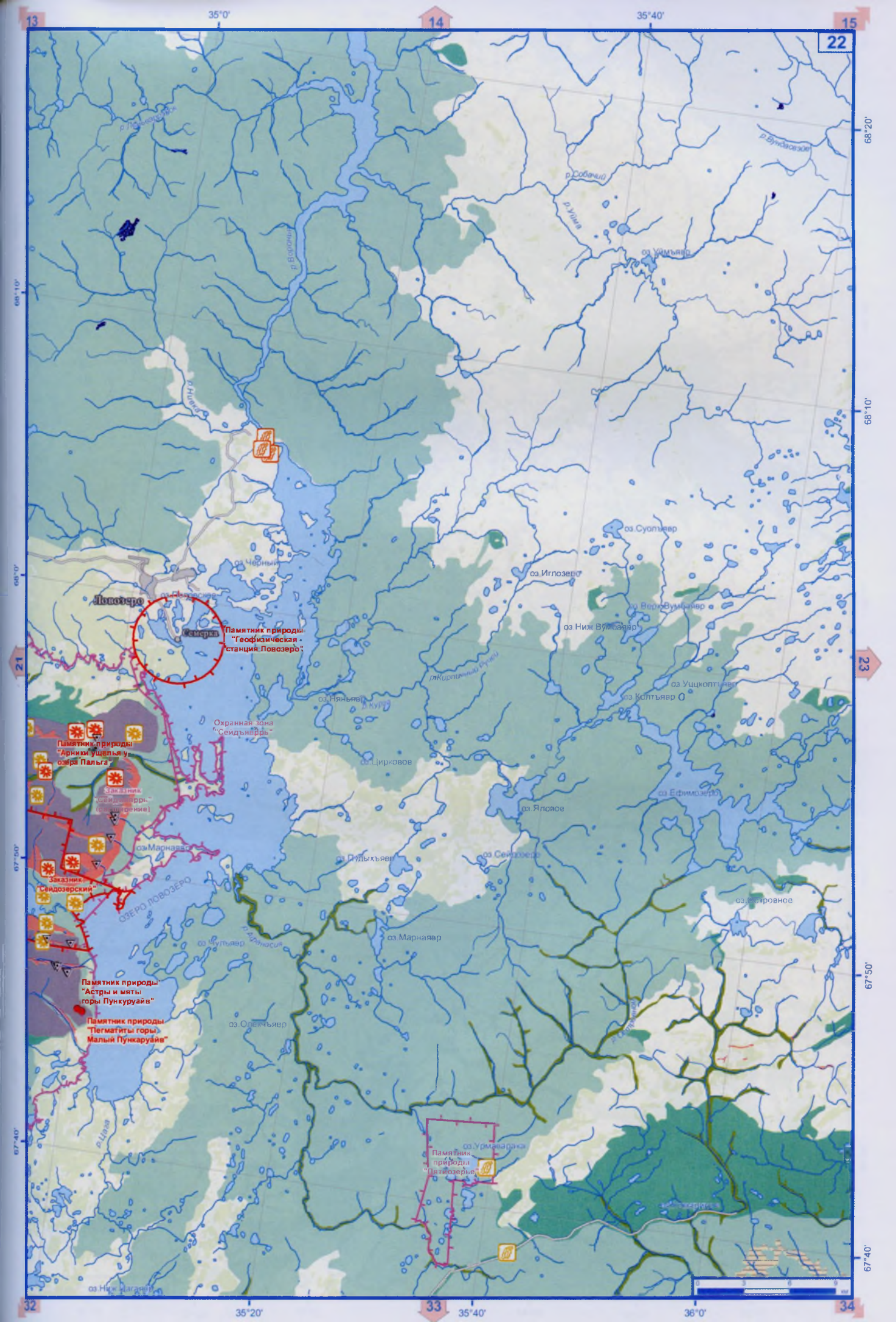


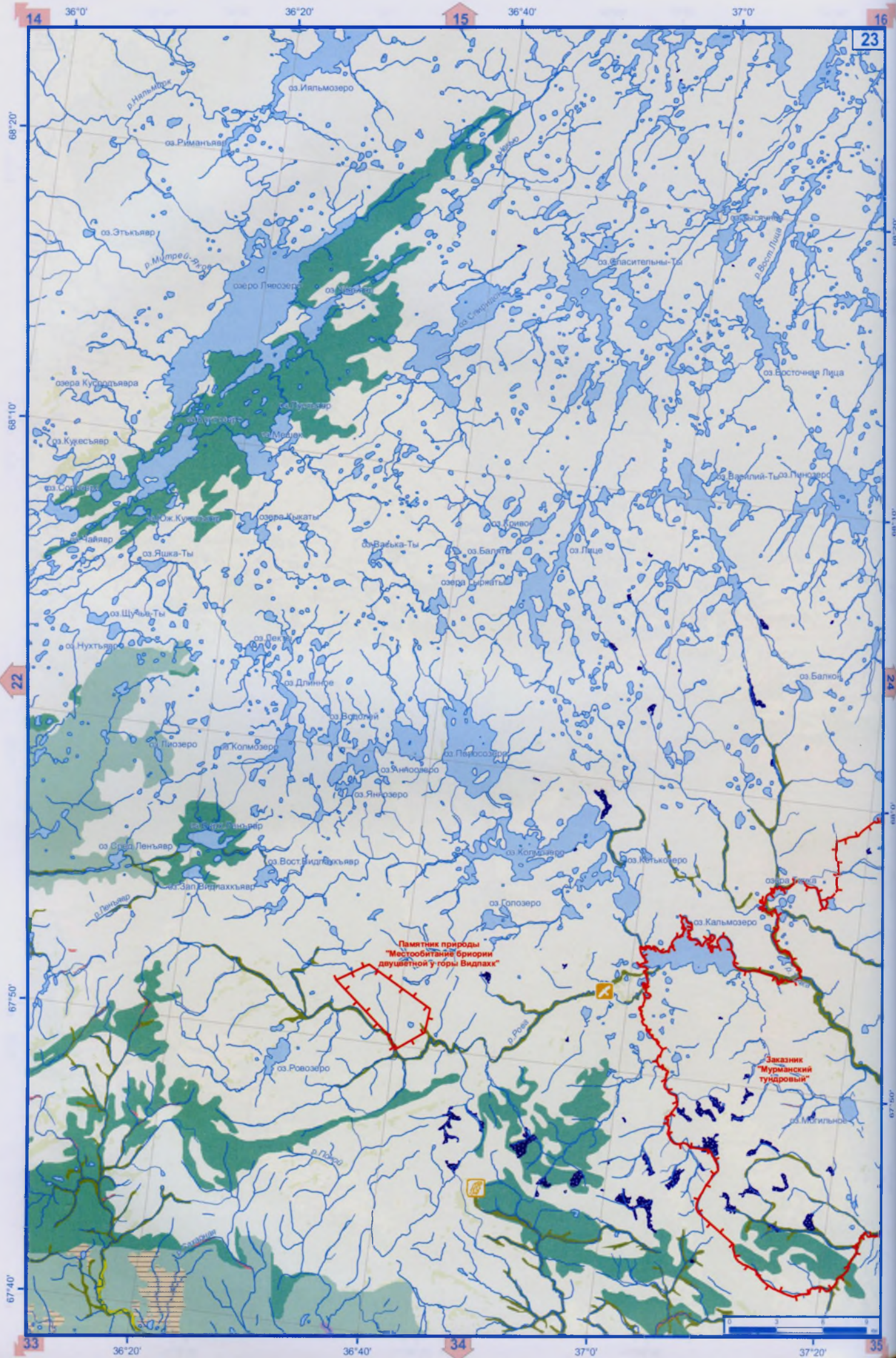














БАРЕНЦЕВО МОРЕ

68°20'

68°10'

68°0'

67°50'

Памятник
природы "Губа
Ивановская"

оз. Суусвалда-Войяк

оз. Шаппуяв

оз. Янаха

Пачеряв

оз. Максъяв

оз. Илпъяв

оз. Ниж. Канияв

Верх. Кауляв

оз. Панкяр

о. Чайчий

о. Витте

о. Медвежий

оз. Ниж. Канияв

оз. Вильяв

Тинкяр

Верх. Холодное

оз. Пашово

оз. Верх. Куръяв

оз. Куръяв

оз. Сред. Холодное

Заказник
"Мурманский
тундровый"

оз. Подъяв

р. Иоганьга

р. Пашов

оз. Иоканское

оз. Иоканъяв

оз. Ниж. Рокъяв

оз. Верх. Рокъяв

р. Иоганьга

0 1 2 3 4 5 6 7 8 9 10


БА Р Е Н Ц Е В О М О Р Е



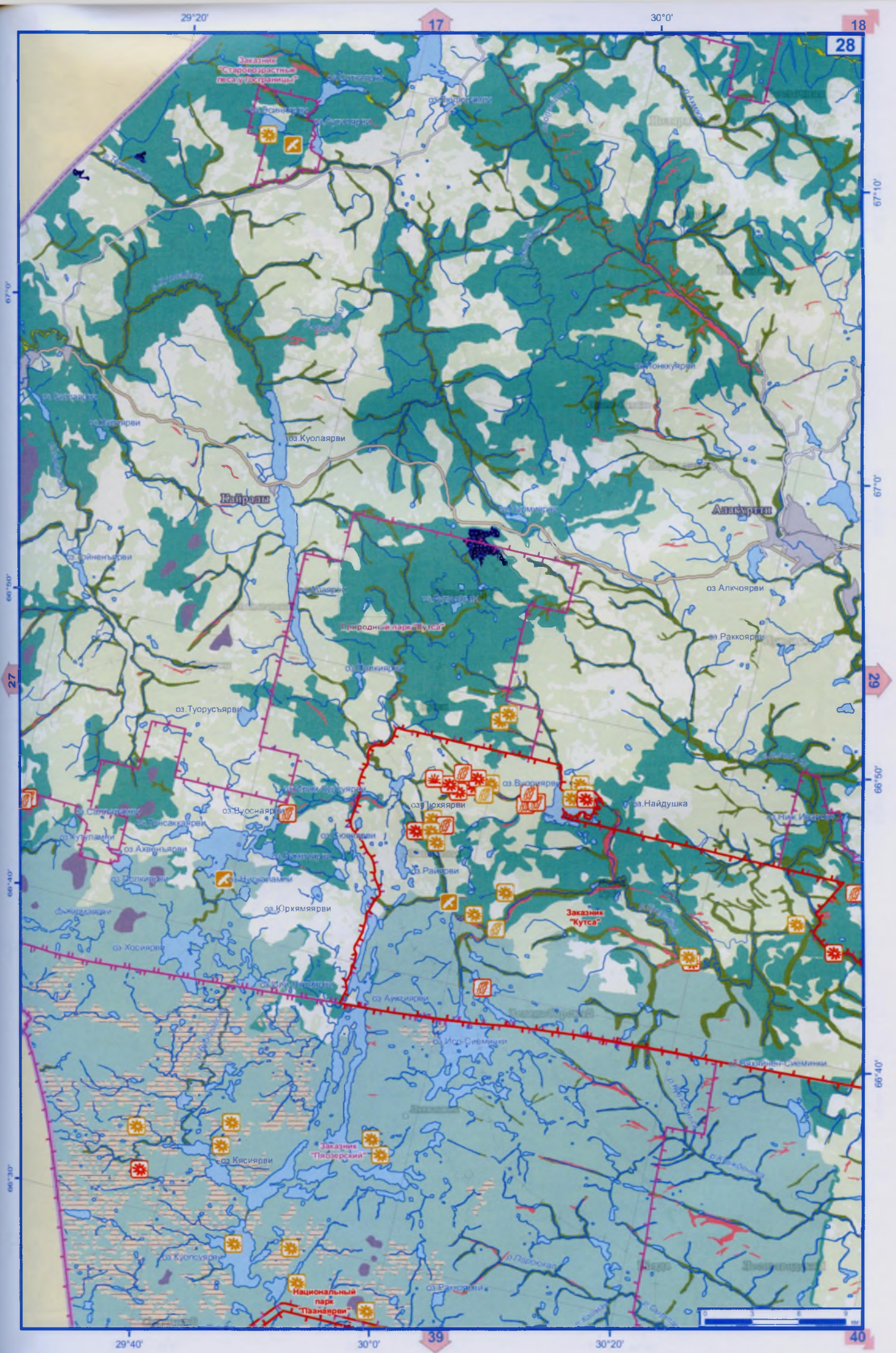
Памятник природы
"Приморские пути к
западу от губы Лумбовка"

Пролив Вост. Ворот

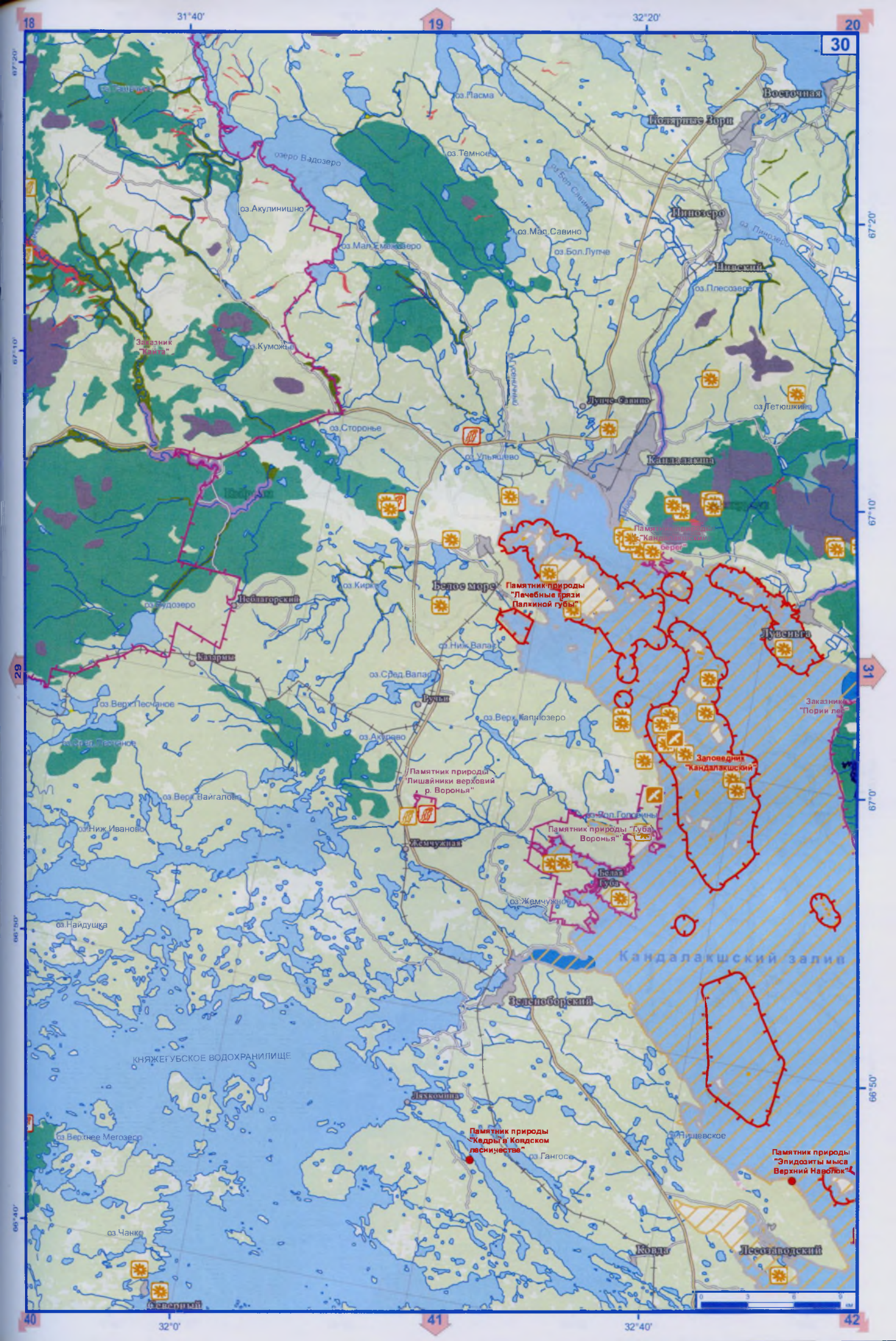
О. Лумбовский

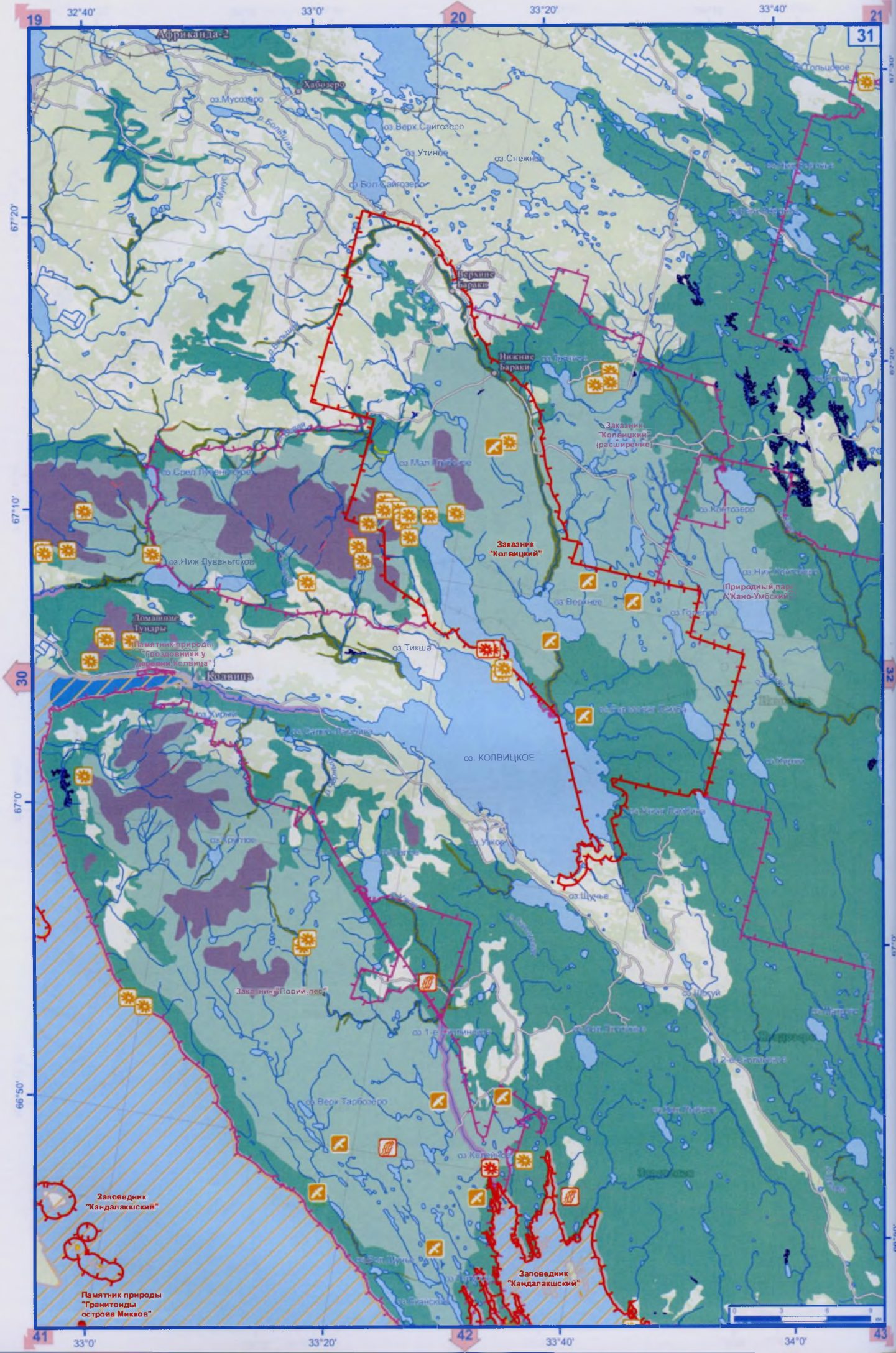


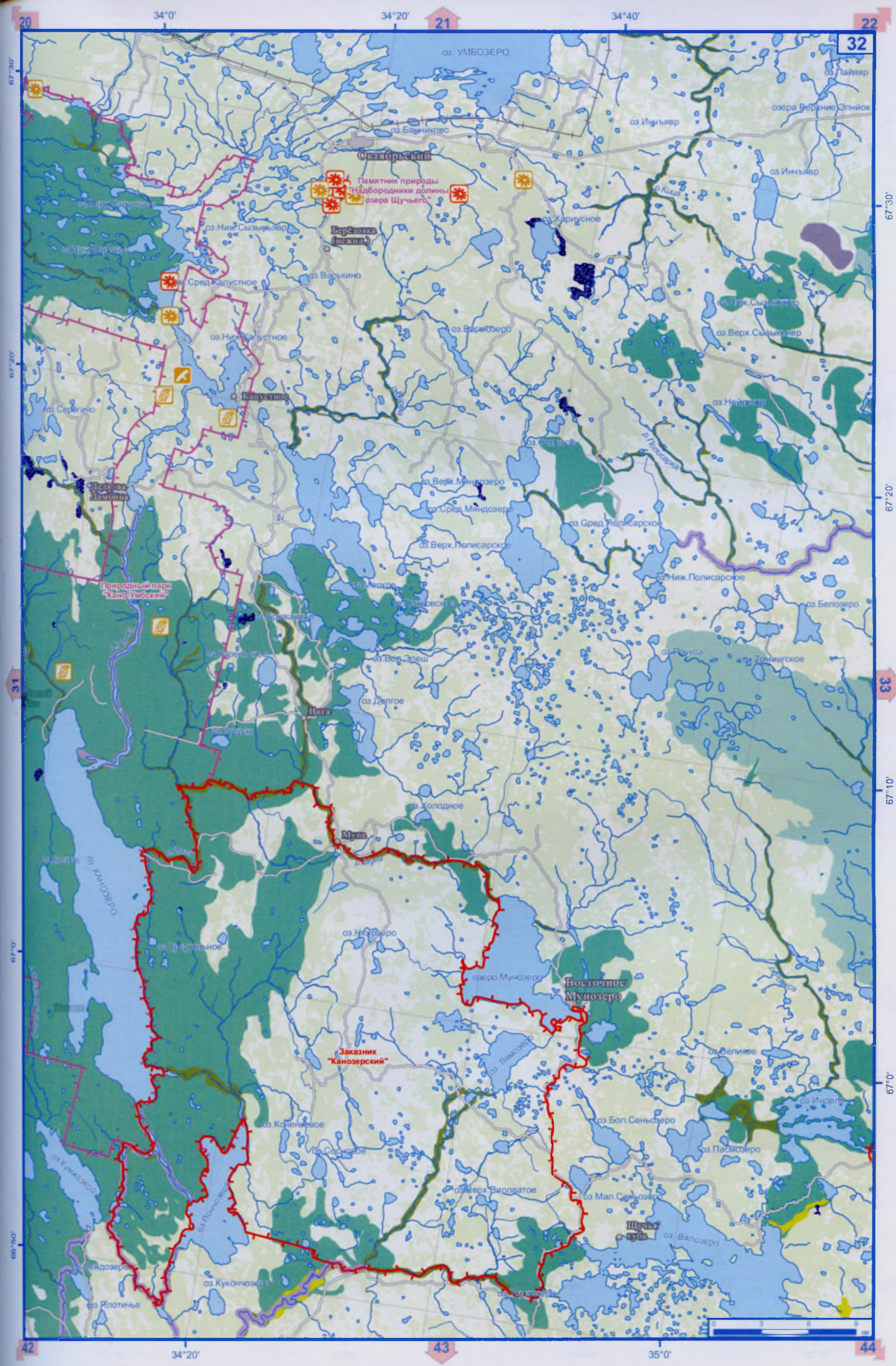


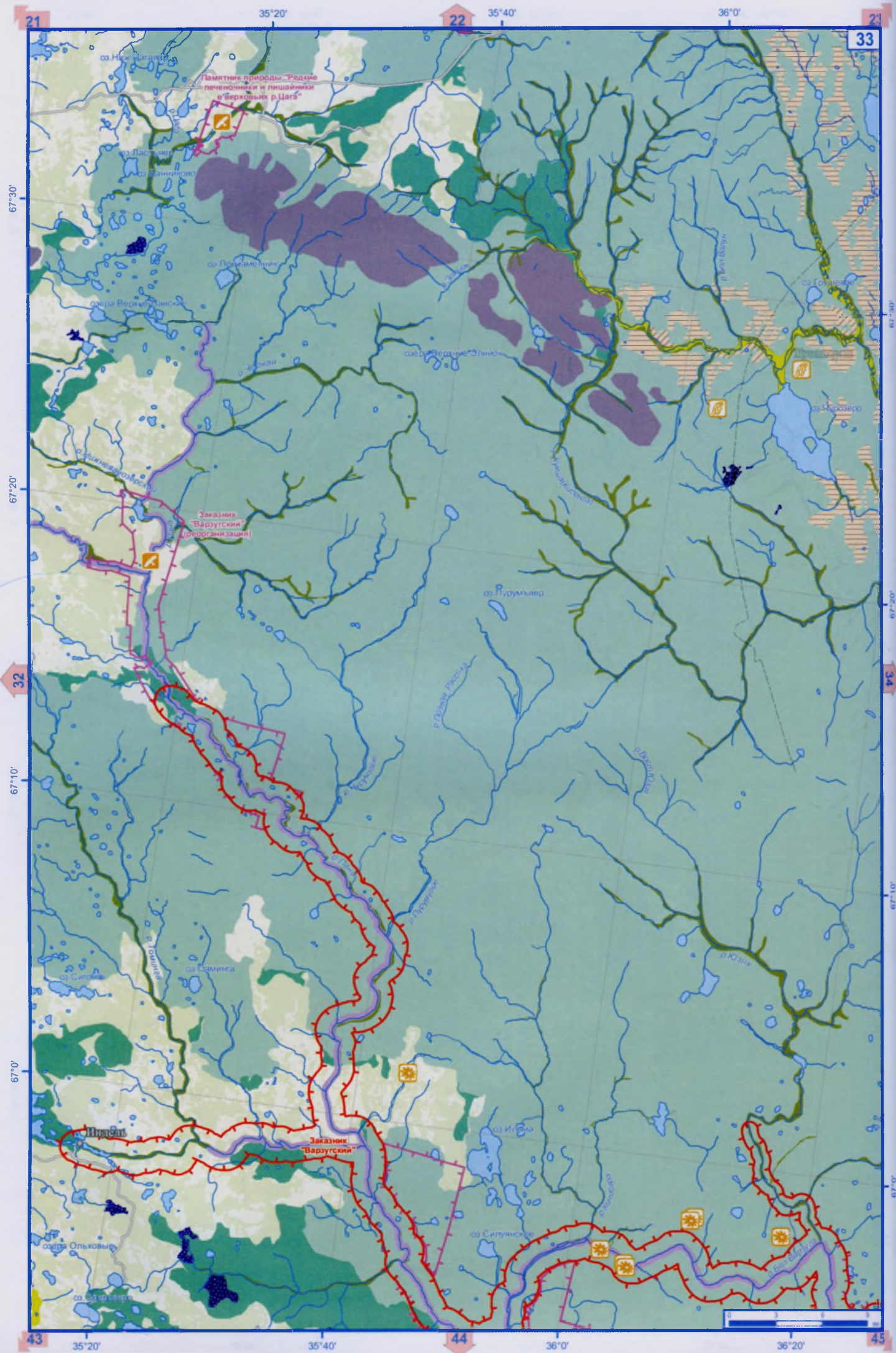




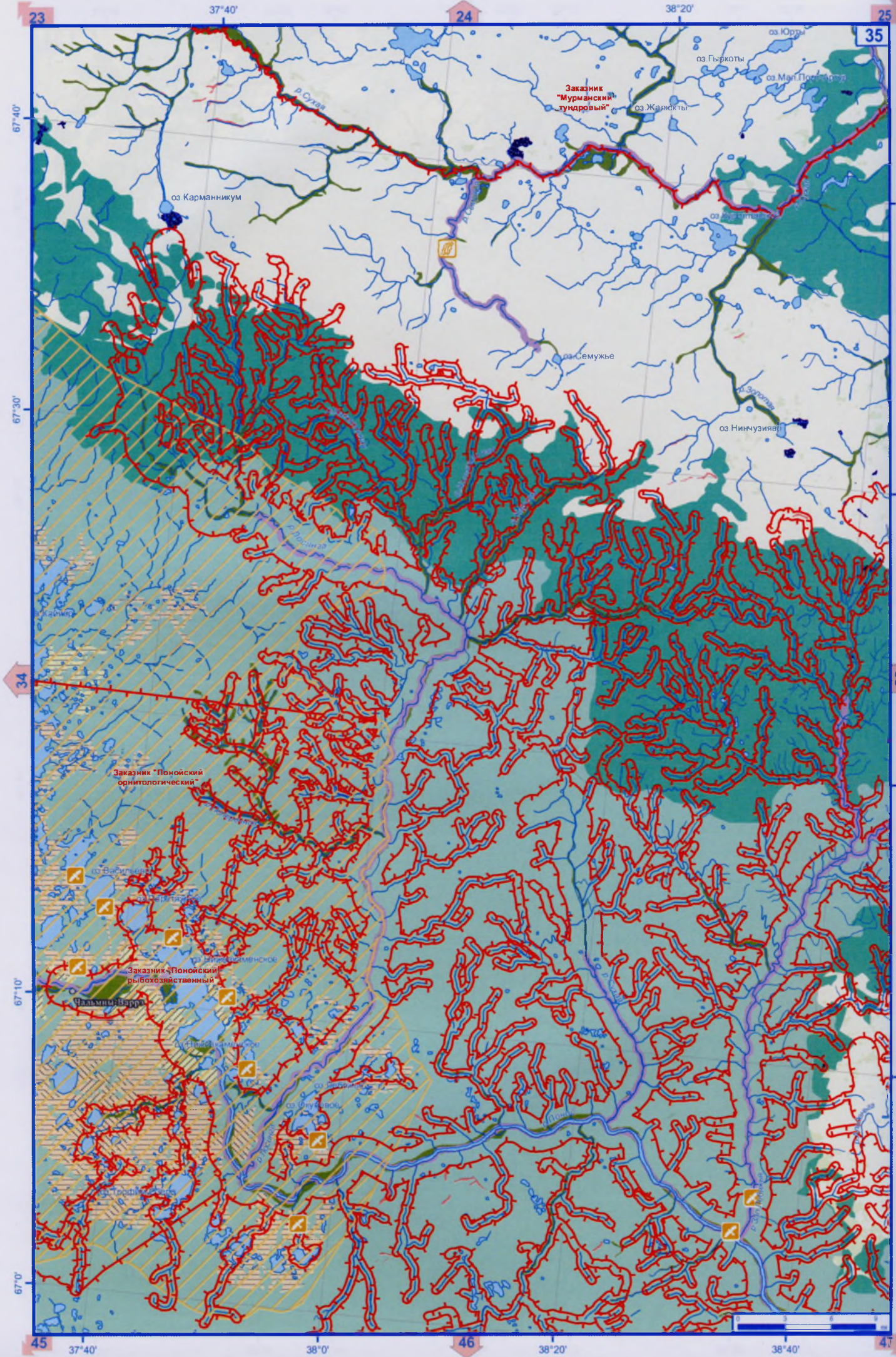


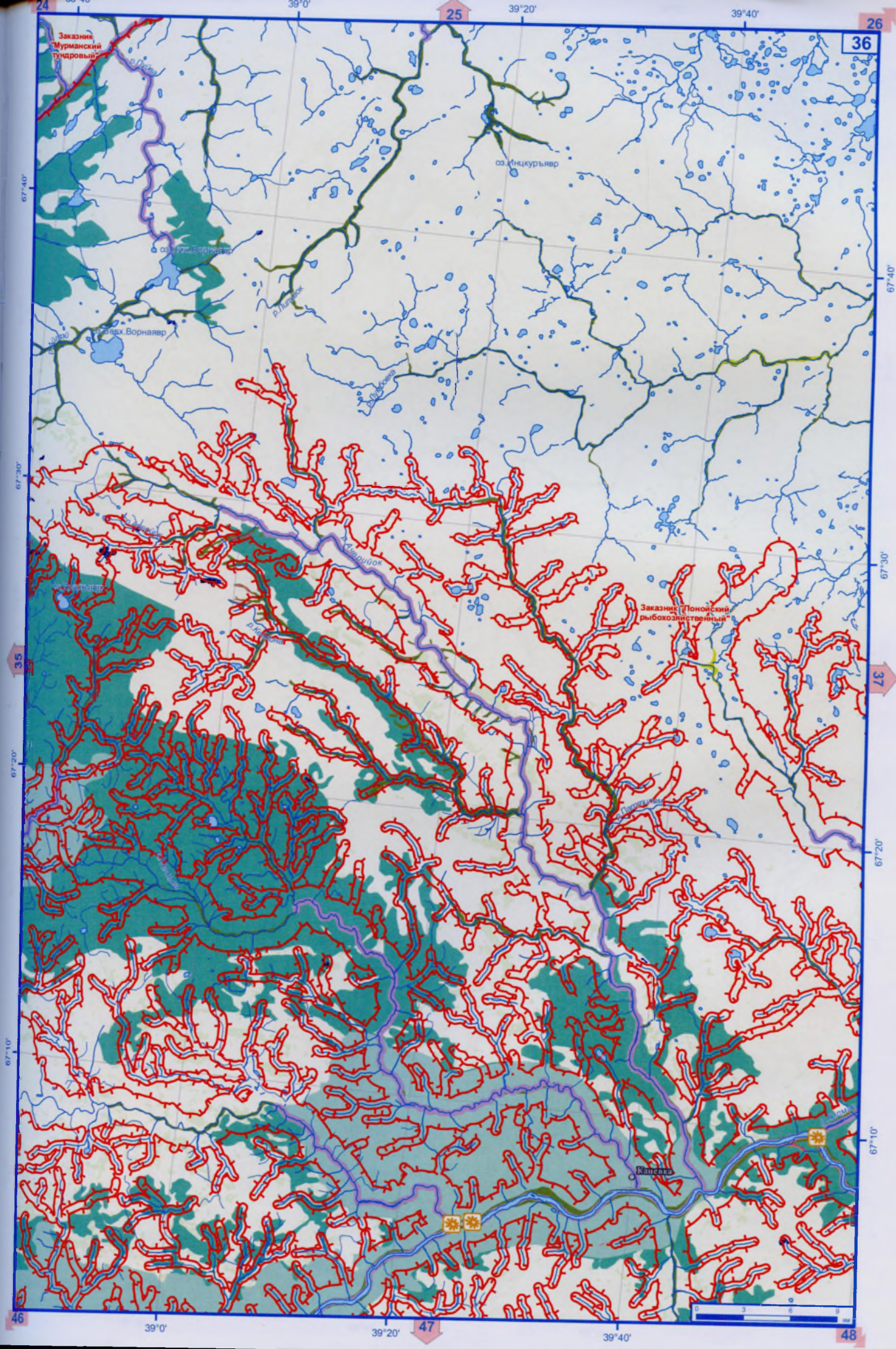


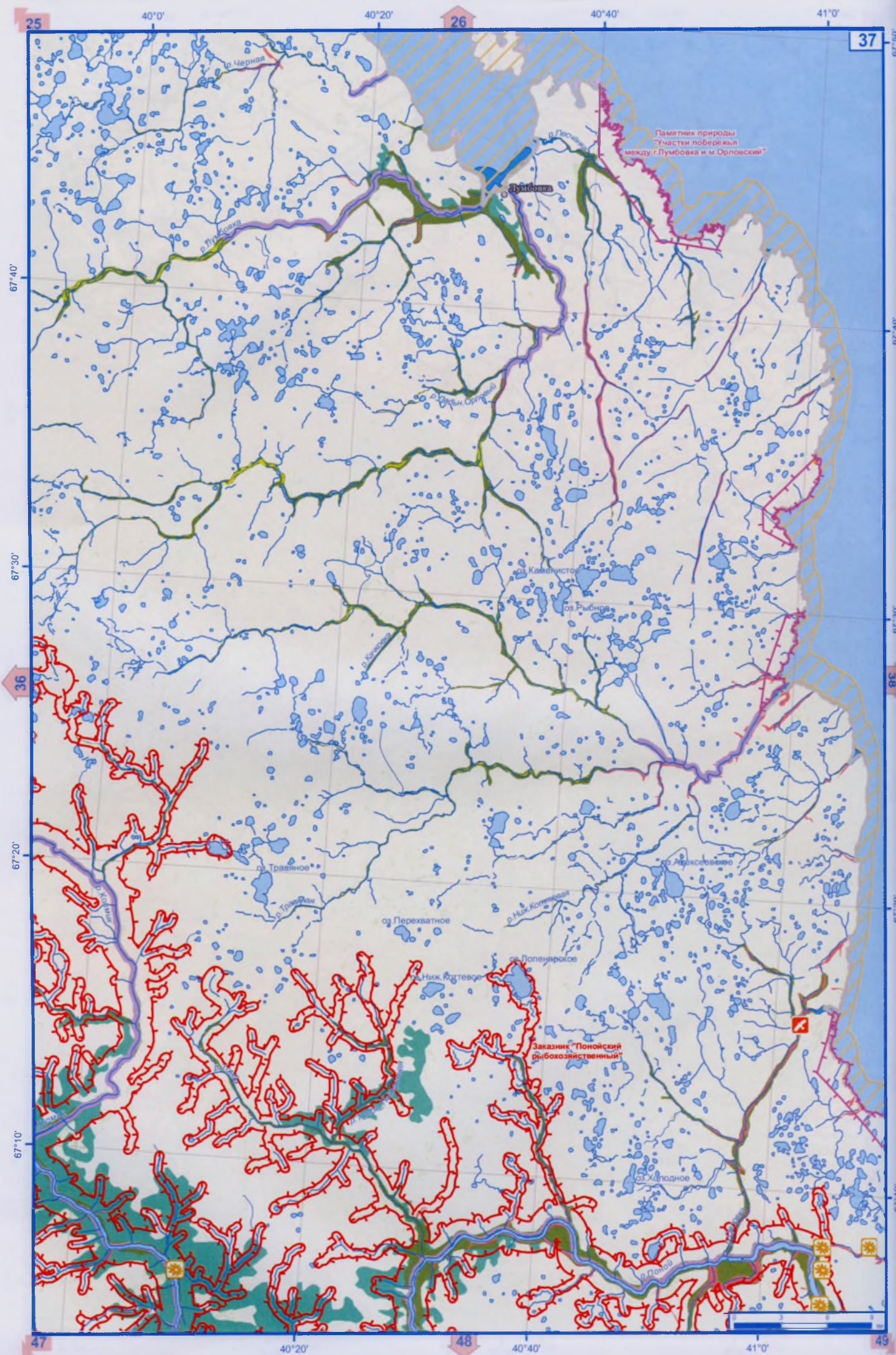










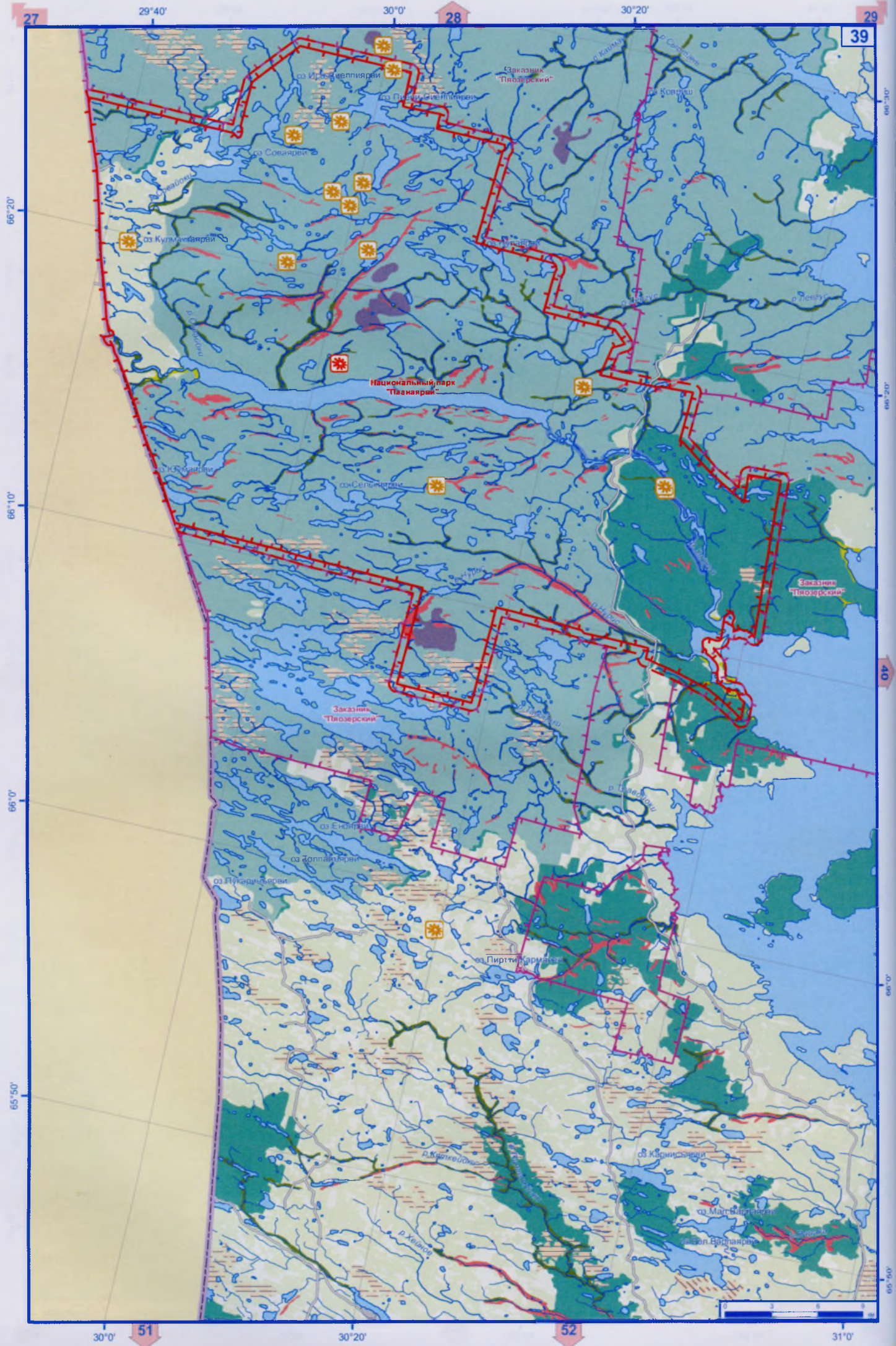


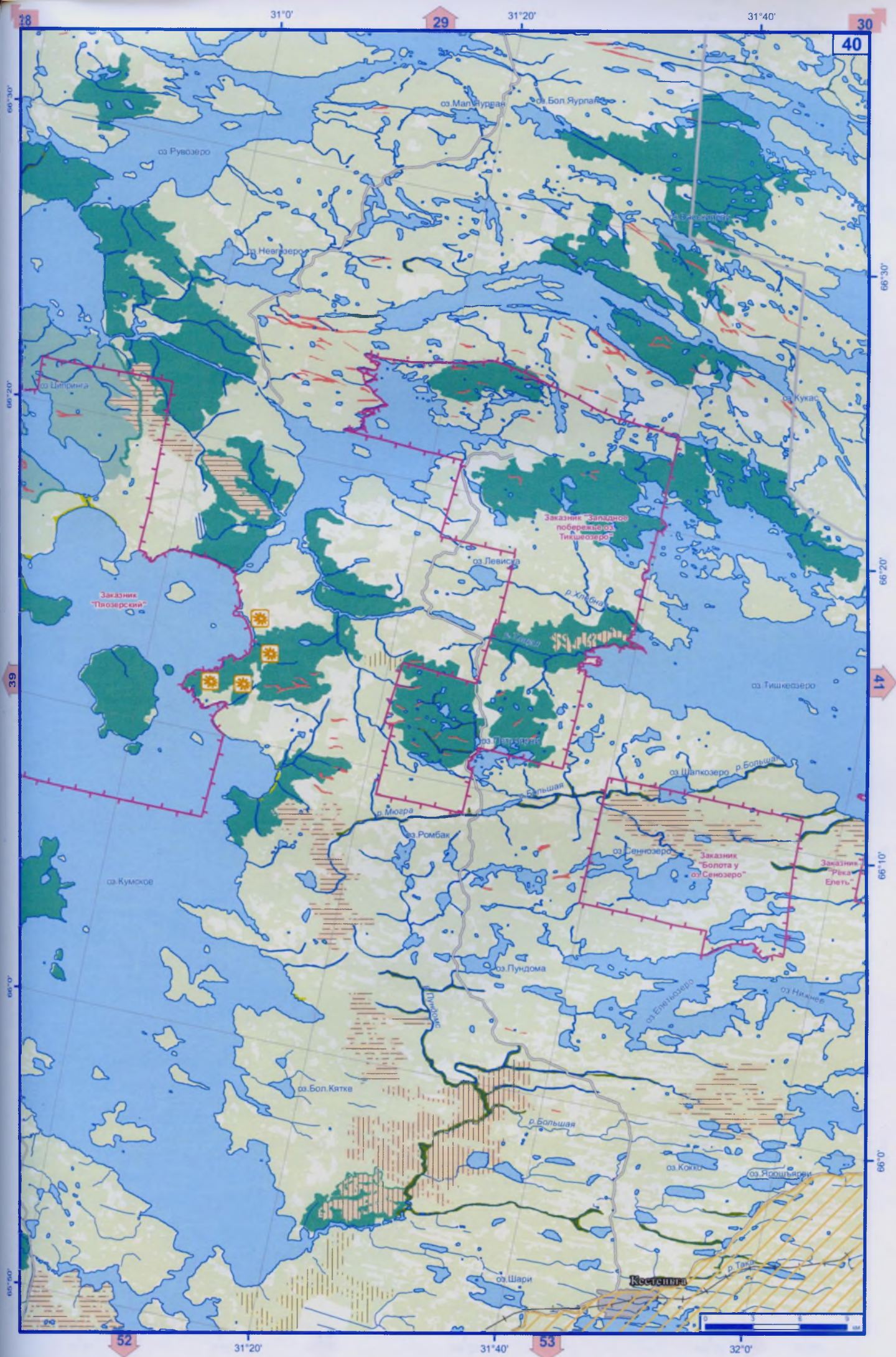
БА Р Е Н Ц Е В О М О Р Е

Памятник природы "Участки
побережья между
г.Лумбовка и м.Орловский"

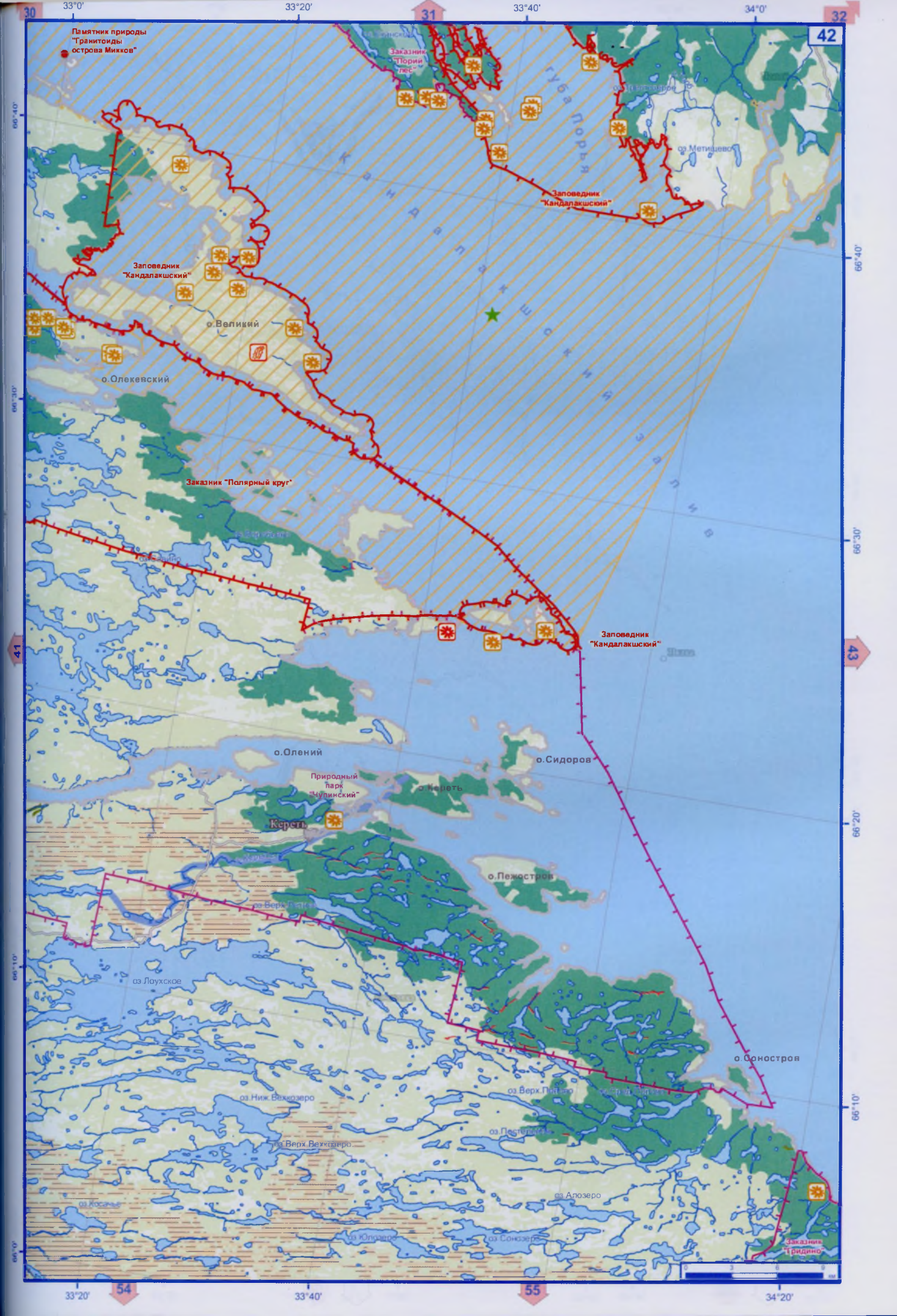
Заказник "Понояский
рыбохозяйственный"

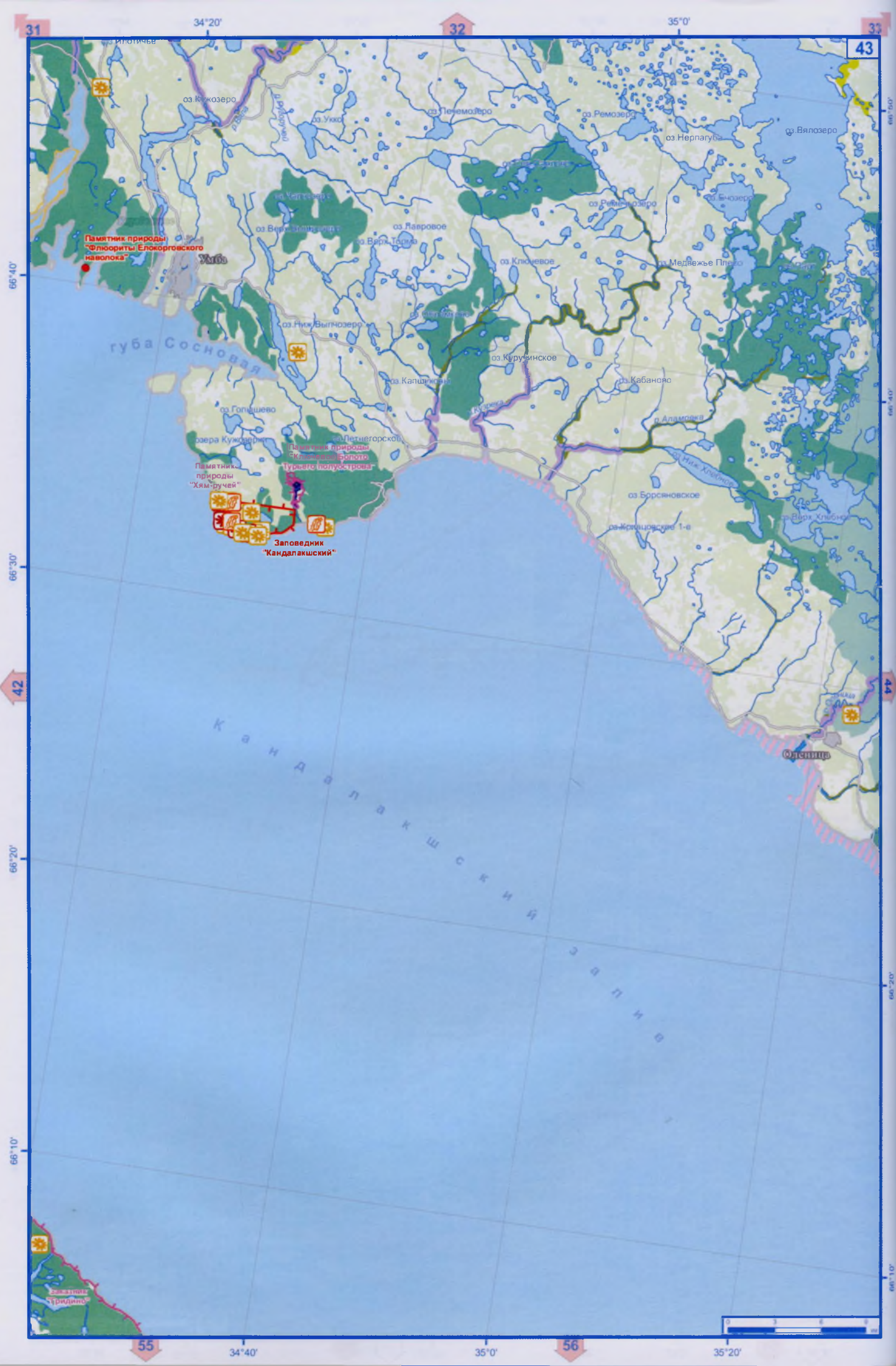
0 3 6 9 км

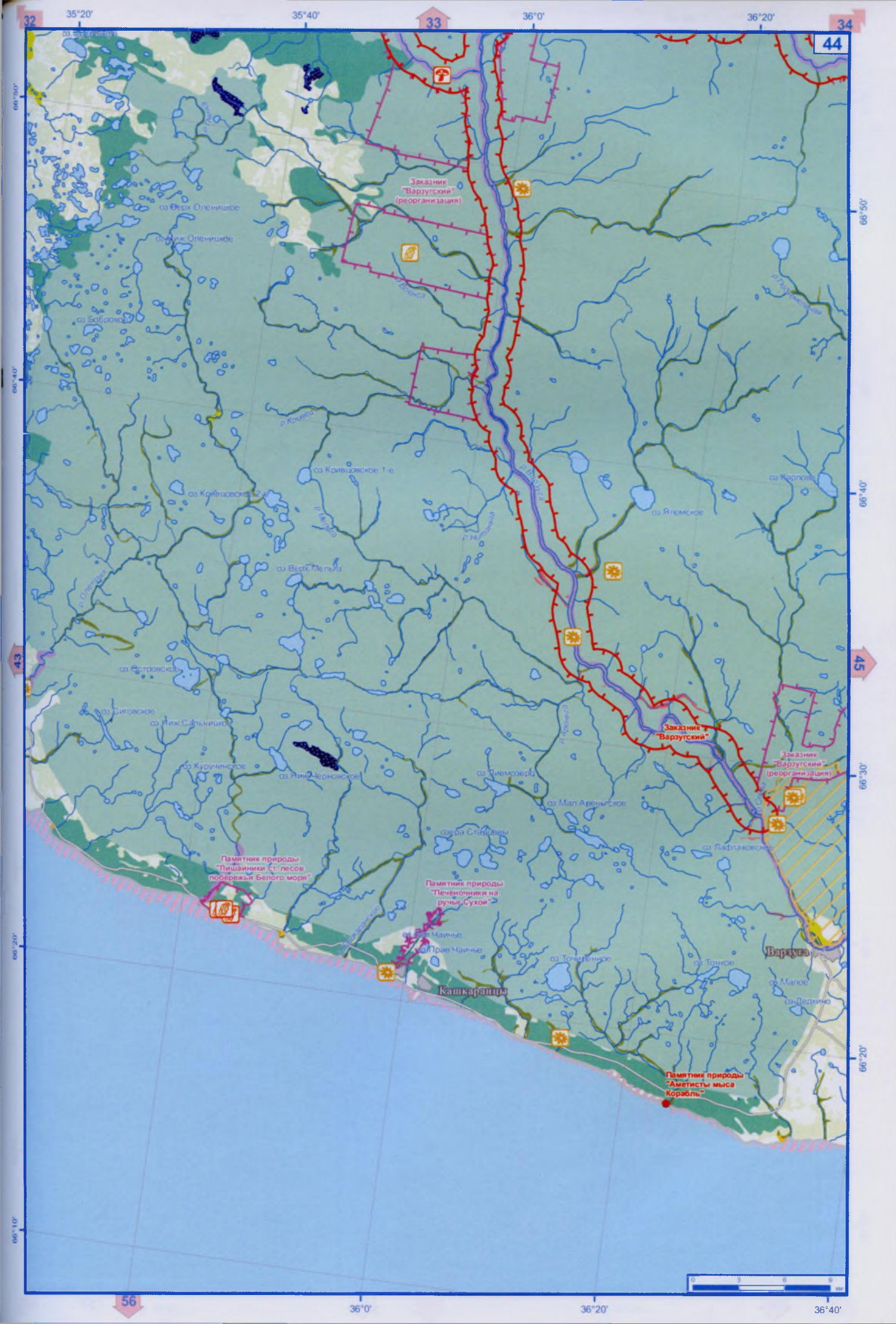


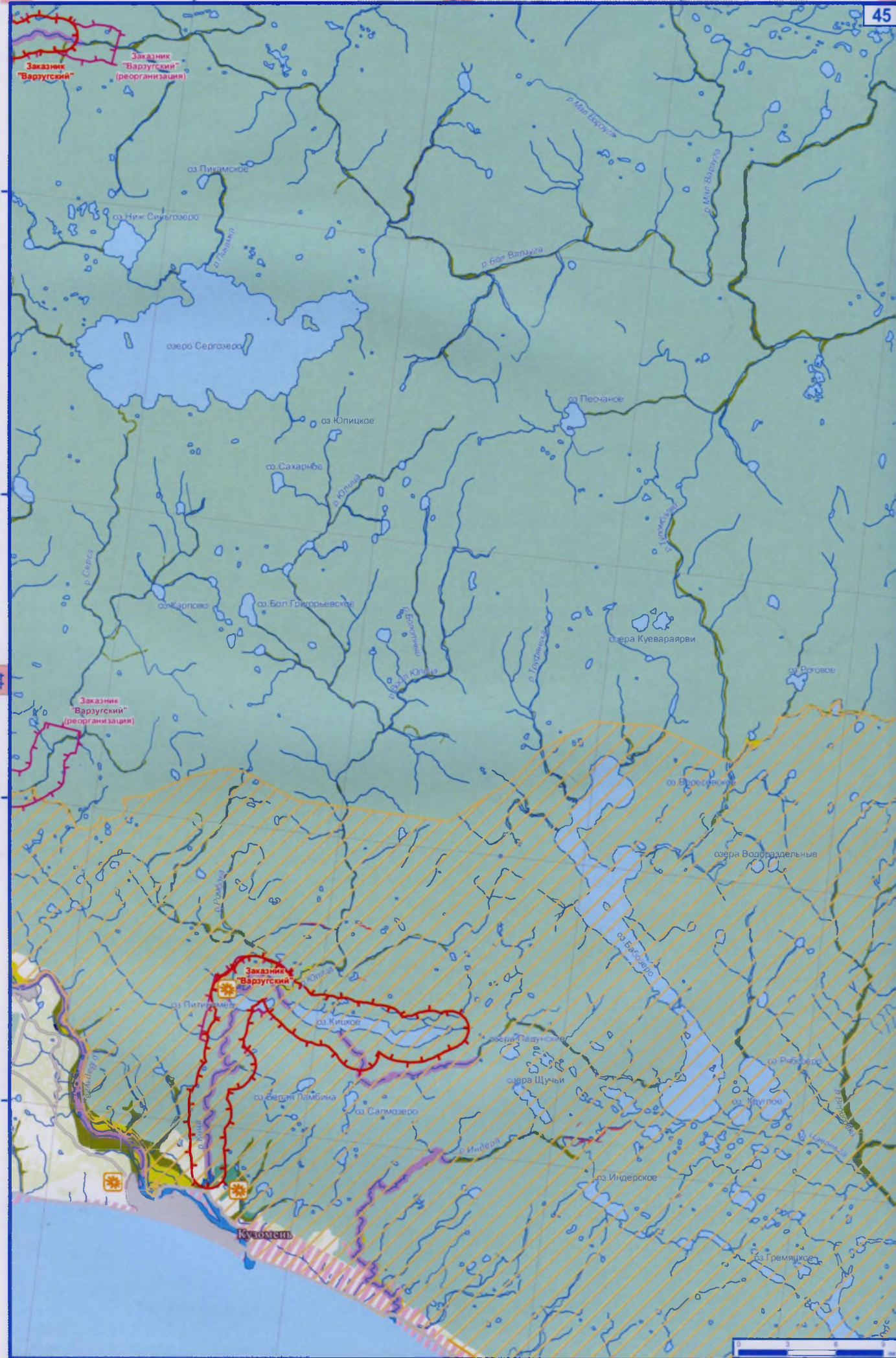


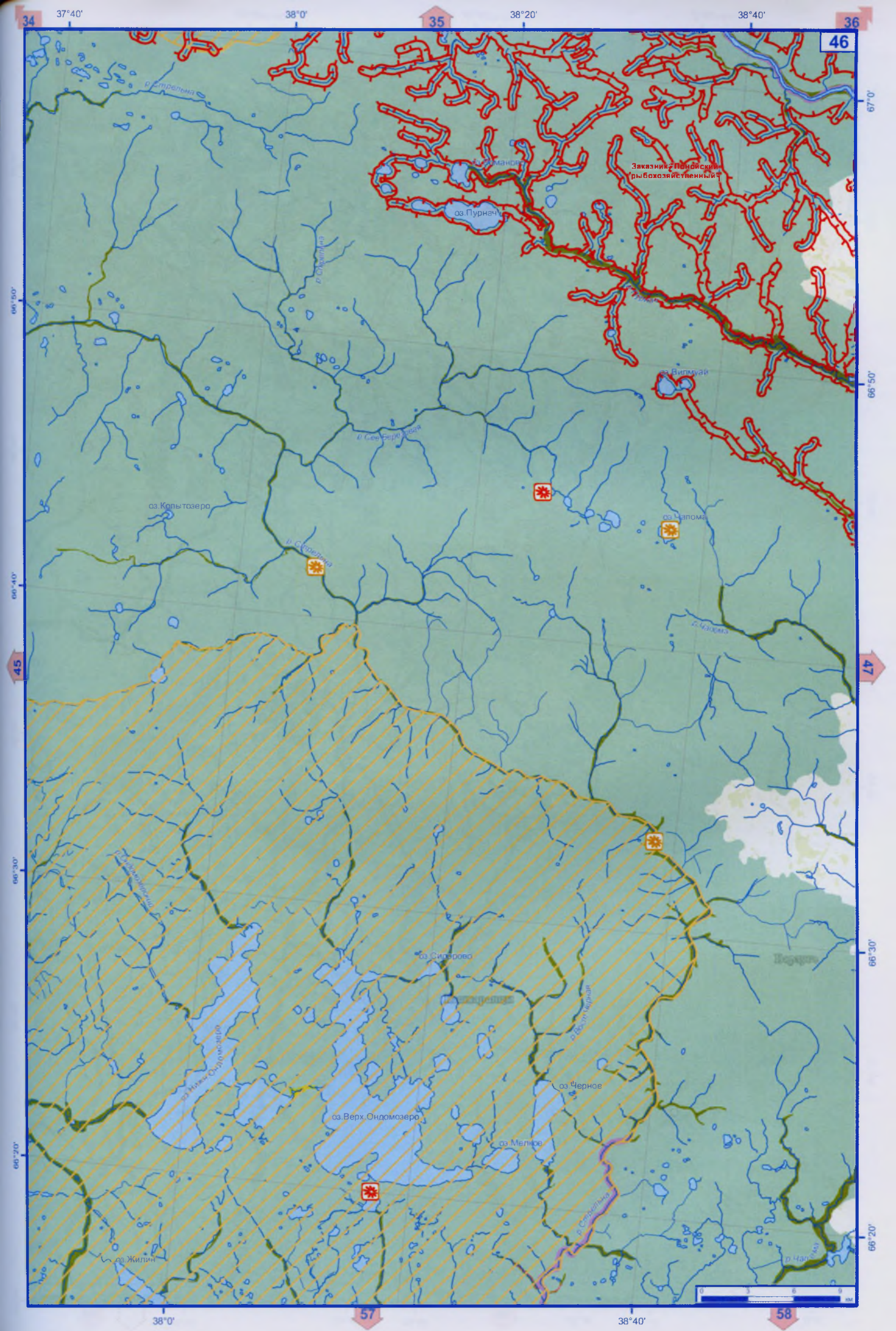


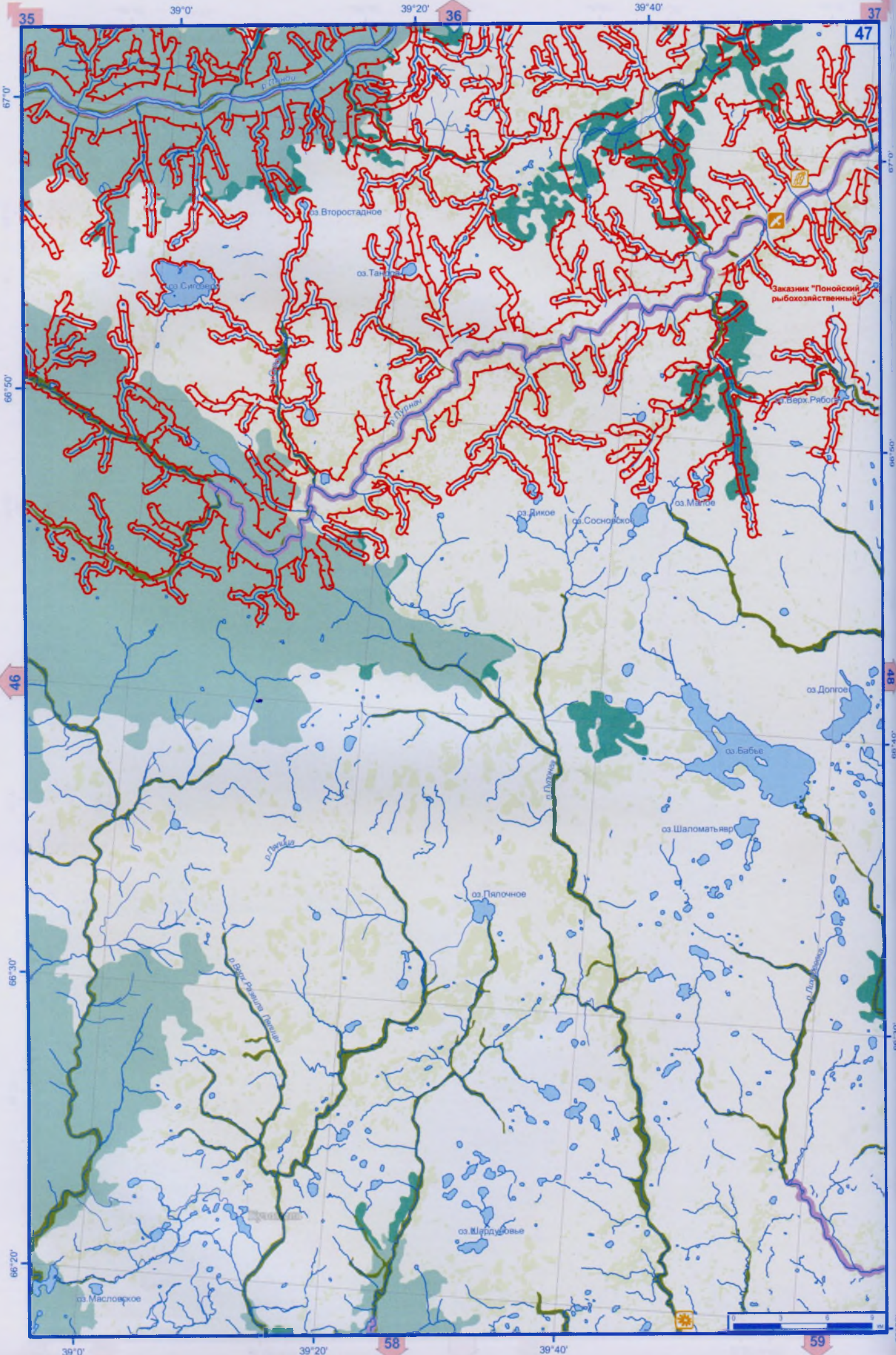


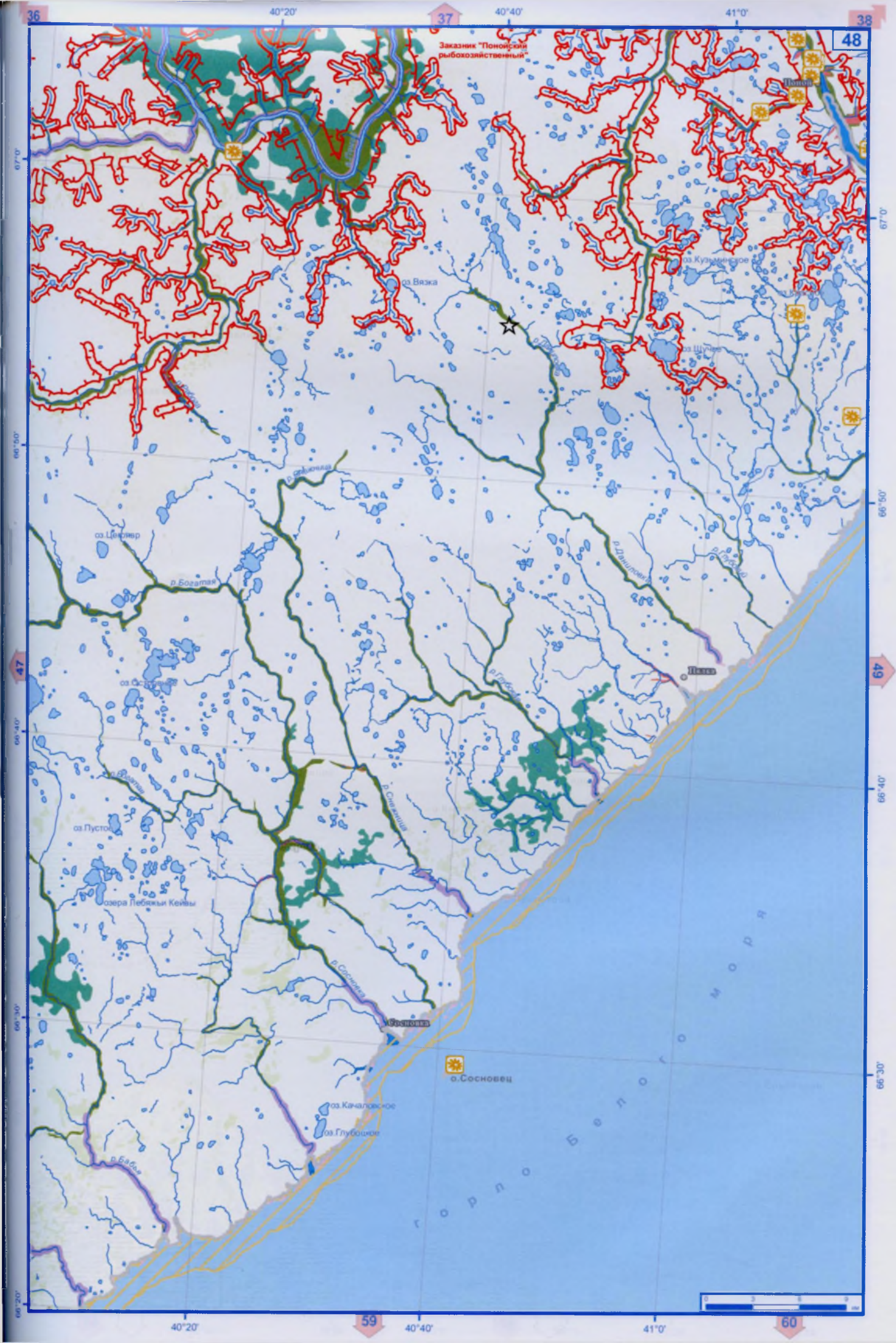












67°0'

66°50'

48

66°40'

66°30'

67°0'

66°50'

05

66°40'

66°30'



67°0'

67°0'

66°50'

66°50'

66°40'

66°40'

66°30'


66°30'

Б Е Л О Е М О Р Е .

о. Моржовец

пролив Моржовская Салма

М е з е н с к и й з а л и в



61

43°0'

62

43°20'

29°20'

29°40'

30°0'

39

51

65°30'

65°20'

65°10'

65°0'

Ф и н л я н д и я



67

68

