


# ПОВЕРСТНОЕ ОПИСАНИЕ


НИЖНЕЙ ЧАСТИ


Р Ъ К И В О Л Г И

М Е Ж Д У

АСТРАХАНЬЮ И РЫБИНСКОМЪ.

Губерн.	Уѣды.	Версты.	Судоходный путь.	Названіе прибрежныхъ населенныхъ мѣстъ, при- токовъ, мелей, пере- правъ, пристаней и ги- дротехническихъ соору- женій	Глубина мож- ныхъ водъ въ футахъ.	Описаніе примѣчательныхъ на су- ходоходномъ пути мѣстъ и соору- женій.
АСТРАХАНСКАЯ.	АСТРАХАНСКІЙ.	<p><b>VII ОКРУГА</b> Путей Сообщенія</p> <p><b>I Отдѣленія</b> 5 Дистанція.</p> <p>1. </p>				
		<p>Губернскій го- родъ Астрахань, съ пристанью.</p> <p>Рѣка Кутумъ.</p>				
		17.		Жителей до 46 тысячъ. Главное занятіе ихъ состав- ляетъ торговля съ Персією, Кавказомъ и внутренними городами Россіи.		<p>Въ чертѣ города выте- каетъ изъ Волги рѣка Ку- тумъ, впадающая въ Балду. Ширина Кутума въ обыкно- венную воду до 6 сажени, средняя глубина 1 аршинъ; въ полую же воду ширина доходитъ до 40 сажени, а глубина до 1½ сажени.</p> <p>Отъ рѣки Кутума прове- денъ къ Волгѣ, на протя- женіи 2 версты 150 сажень,</p>





Губерн.	Уѣзды.	Вереты.	Судоходный путь.	Названіе прибрежныхъ населенныхъ мѣстъ, при- токовъ, мелей, пере- правъ, пристаней и ги- дротехническихъ соору- женій.	Глубина жемен- ныхъ водъ въ футахъ.	Описаніе примѣчательныхъ на су- ходоходномъ пути мѣстъ и соору- женій.
А С Т Р А Х А Н С К А Я.	А С Т Р А Х А Н С К ІЙ.					<p>обводный каналъ для снабженія водою отдаленныхъ отъ Волги частей города, и облегченія доставки съѣстныхъ припасовъ и другихъ потребностей. Каналъ этотъ названъ Варвацьевымъ, по имени строителя его, Астраханскаго Грека Надворнаго Совѣтника Варваца.</p> <p>Астрахань служитъ приморскою гаванью и рѣчною пристанью.</p> <p>Отсюда ежегодно отправляется вверхъ по Волгѣ до 500 судовъ, съ грузами: рыбы до 1 милліона 300 тысячъ пудовъ; икры до 32 тысячъ пудовъ; жиру тюленьяго и рыбаго до 25 тысячъ пудовъ; рыбаго клею до 250 пудовъ; пшени до 155 тысячъ пудовъ; хлопчатой бумаги и пряжи до 20 тысячъ пудовъ; шелку и разныхъ матерій до 900 пудовъ; Персидскихъ красокъ до 70 тысячъ пудовъ; Кизлярской водки до 4 тысячъ ведеръ; вина до 350 тысячъ ведеръ; колониаль-</p>


Губерніи.	Уѣзды.	Версты.	Судоходный путь.	Названіе прибрежныхъ населенныхъ мѣстъ, при-токовъ, мелей, переправъ, пристаней и гидротехническихъ соору-женій.	Глубина морев-ныхъ водъ въ футахъ.	Описаніе примѣчательныхъ на су-доходномъ пути мѣстъ и соору-женій.
А С Т Р А Х А Н А Х А Х А А И.	А С Т Р А Х А Н А Х А Х А А И.	2. 3.		Рѣка Балда.	14. 22.	<p>пыхъ товаровъ до 13 ты-сячъ пудовъ; всего на сум-му до 2 миллионовъ рублей серебромъ.</p> <p>На Астраханскую при-стань ежегодно приходитъ по Волгѣ до 720 судовъ съ грузами: муки ржаной до 250 тысячъ кулей; муки пшеничной и крупичатой до 125 тысячъ мѣшковъ; овса до 100 тысячъ четвер-тей; пшеница до 10 тысячъ кулей; крупъ до 12 тысячъ кулей; солоду до 5 тысячъ пудовъ; спирту до 160 ты-сячъ ведеръ; металловъ до 185 тысячъ пудовъ; бумаги писчей до 5 тысячъ стопъ; бумаги прядильной до 350 пудовъ; холста до 17 ты-сячъ пудовъ; колоніальныхъ товаровъ до 30 тысячъ пу-довъ; всего на сумму до 2 миллионовъ 700 тысячъ рублей серебромъ.</p> <p>Рѣка эта судоходна, имѣетъ ширины до 300 са-женей и впадаетъ въ Каспій-ское море. На ней произво-дится рыбная ловля на сум-</p>














Губерніи.	Уѣзды.	Версты.	Сухоходный путь.	Названіе прибрежныхъ населенныхъ мѣстъ, при- токовъ, мелей, пере- правъ, пристаней и ги- дротехническихъ соору- женій.	Глубина межсѣ- льныхъ водъ въ футахъ.	Описаніе примѣчательныхъ на су- ходномъ пути мѣстъ и соору- женій.
А	А	33.		 Село Колпа- ково.	17.	Въ селѣ этомъ до 400 казенныхъ крестьянъ; за- нимаются скотоводствомъ, рыбною ловлею и земле- дѣліемъ.
Я.	Й.	34.			19.	
А	И	35.			18.	
К	К	36.			20.	
С	С	37.			22.	
Н	Н	38.			26.	
А	А	39.			28.	
Х	Х	40.			31.	
А	А	41.			34.	
Р	Р	42.			36.	
Т	Т	43.			37.	
А	А	44.			39.	
С	С	45.		Ватага Лебя- жинская.	42.	Принадлежитъ купцу Хлѣбникову; имѣетъ дере- вянныя строенія для рыб- наго промысла. Сбываетъ рыбы ежегодно на сумму до 29 тысячъ рублей сере- бромъ въ города, лежащіе вверхъ по Волгѣ.
А	А	46.			38.	
С	С	47.			36.	
Т	Т	48.			33.	
А	А		 Станица Ле- бяжинская.			Въ станицѣ до 340 ка- заковъ Астраханскаго ка-



Губернія. Я. А. К. С. Н. А. Х. А. Р. Т. С. А.													Уѣзды.	Версты.	Судоходный путь.	Названіе прибрежныхъ населенныхъ мѣстъ, при-токовъ, мелей, переправъ, пристаней и гидротехническихъ соору-женій.	Глубина межен-ныхъ водъ въ футахъ.	Описаніе примѣчательныхъ на су-доходномъ пути мѣстъ и соору-женій.
И. І. І. К. І. К. С. Н. А. Х. А. Р. Т. С. А.														49.		Островъ Гусп-ный.	35.	зачьяго войска; въ сво-бодное отъ службы время, занимаются земледѣіемъ, скотоводствомъ и рыбною ловлею.
														50.		Рѣка Бузань.	34.	Судовой ходъ совершен-ся правымъ рукавомъ, ко-торый имѣетъ ширину 420 саженей; лѣвый рукавъ су-доходенъ только въ полюю воду.  Впадаетъ въ Каспійское море; имѣетъ ширины до 160 саженей, и для судо-ходства удобна. При ней находится уѣздный городъ Красный-Яръ.  На рыбныхъ Ватагахъ по этой рѣкѣ производится значительная рыбная ловля, и до 8 разшивъ съ грузомъ на сумму до 72 тысячъ рублей серебромъ ежегодно отправляются въ города, лежащіе вверхъ по Волгѣ.



Губерніи.													Узды.	Версты.	Сулоходный путь.	Названіе прибрежныхъ населенныхъ мѣстъ, при- токовъ, мелей, пере- правъ, пристаней и гл- аротехническихъ соору- женій.	Глубина мелевъ и мелей въ футахъ.	Описаніе примѣчательныхъ на су- лоходномъ пути мѣстъ и соору- женій.			
А	С	Т	Р	А	Х	А	Н	С	К	А	Я.	И.	И.								
														51.		Начало остро- ва Круглаго.	32.	Правый рукавъ Волги су- лоходенъ и имѣетъ ширину 340саженей; лѣвый рукавъ называется кривою Волош- кою, ширина его прости- рается до 174 саженей.			
													52.				Селеніе Пе- тропавловское.		36.		
													53.						35.		
														54.			Селеніе Бара- новское.	37.	Въ селеніи этомъ 800 казенныхъ крестьянъ; за- нимаются скотоводствомъ, земледѣіемъ и рыбною ло- влею.		

Губерн. уѣзды.										Версты.	Сухоходный путь.	Названіе прибрежныхъ населенныхъ мѣстъ, при-токовъ, мелей, переправъ, пристаней и гидротехническихъ соору-женій.	Глубина межени въ водахъ въ футахъ.	Описаніе примѣчательныхъ на су-ходоходномъ пути мѣстъ и соору-женій.
А	С	Т	Р	А	Х	А	Н	С	К	А	Я.			
А										66.		■ Ватага.	40.	
А										67.			39.	
А										68.			36.	
А										69.			36.	
А										70.			34.	
А										71.			37.	
А										72.			41.	
А										73.		■ Станица Замьянъ.	44.	Принадлежитъ купцу Се-режникову; имѣетъ дере-вянныя строенія для рыба-наго промысла. Сбываетъ рыбы ежегодно на сумму до 24 тысячъ рублей сере-бромъ въ города, лежащіе вверхъ по Волгѣ.
А										74.			47.	
А										75.			51.	
А										76.			53.	
А										77.			49.	Въ станицѣ 593 казака Астраханскаго казачьяго войска; въ свободное отъ службы время, занимают-ся земледѣліемъ, скотовод-ствомъ и рыбною ловлею.
А										78.			52.	
А										79.			51.	
А										80.			55.	
А										81.			59.	
А										82.			57.	
А										83.			61.	

Губерніи.	Уѣзды.	Версты.	Судоходный путь.	Названіе прибрежныхъ населенныхъ мѣстъ, притоковъ, мелей, переправъ, пристаней и гидротехническихъ сооруженийъ.	Глубина меженихъ водъ въ футахъ.	Описаніе примѣчательныхъ на судоходномъ пути мѣстъ и сооруженийъ.
А	А	84.		Рѣчка Кичка-Бирна.	64.	Рѣчка эта, вытекающая изъ Волги на 104-й верстѣ отъ Астрахани, здѣсь впадаетъ въ Волгу же.
Я.	Я.	85.			63.	
А	А	86.			60.	
И.	И.	87.			61.	
К	К	88.			57.	
С	С	89.		 Строенія Калмыцкаго Князя Тюменева.	56.	Здѣсь находятся: жителей до 300; болѣе 50 постоянныхъ кибитокъ, 1 богомольня и до 30 деревянныхъ домовъ Князя Тюменева.
С	С	90.			54.	
Н	Н	91.			51.	
А	А	92.			50.	
Х	Х	93.			50.	
А	А	94.	 Ватага Дворникова.	Начало острова Шамбая.	47.	Судовой ходъ совершается лѣвымъ рукавомъ; правый судоходенъ только въ полою воду.
Р	Р	95.			45.	
Т	Т	96.	 Ватага Дворникова.		43.	Принадлежитъ Калмыцкому Князю Тюменеву, и отдается въ аренду для рыбныхъ промысловъ. Сбывается рыбы ежегодно на сумму до 12 тысячъ рублей серебромъ въ города, лежащіе вверху по Волгѣ.
С	С					
А	А					

Губерніи. Астраханскій.									
Уѣзды.									
Версты.									
Судоходный путь.									
Названіе прибрежныхъ населенныхъ мѣстъ, при- токовъ, мелей, пере- правъ, пристаней и ги- дротехническихъ соору- женій.									
Глубина межсѣ- ныхъ водъ въ футахъ.									
Описаніе примѣчательныхъ на су- доходномъ пути мѣстъ и соору- женій.									
А	С	Т	Р	А	Х	А	А	К	Я.
Е	И	О	Т	А	В	С	К	И.	Астраханскій.
97.									
98.									Конецъ остро- ва Шамбала.
99.									
100.									
101.									ГРАНИЦА АСТРА- ХАНСКАГО И ЕНО- ТАЕВСКАГО УѢЗ- ДОВЪ.
102.									
103.									
104.									Рѣчка Кич- ка-Бирпа.
105.									
106.									
107.									
108.									
109.									
110.									
111.									
112.									Станица Съ- роглазинская.
42.									
40.									
37.									
38.									
41.									
40.									
44.									
47.									Имѣеть ширины до 10 сажень; не судоходна.
48.									
42.									
37.									
33.									
32.									
29.									
26.									
25.									Въ станицѣ 657 казаковъ Астраханскаго казачьяго войска. Въ свободное отъ службы время, занимаются скотоводствомъ, земледѣ- ліемъ и рыбною ловлею.


Губерніи.											
уѣзды.											
Версты.											
Судоходный путь.											
Названіе прибрежныхъ населенныхъ мѣстъ, при- токовъ, мелей, пере- правъ, пристаней и ги- дротехническихъ соору- женій.											
Глубина между- ныхъ водъ въ футахъ.											
Описаніе примѣчательныхъ на су- ходоходномъ пути мѣстъ и соору- женій.											
А С Т Р А Х А Н С К А Я.  Е Н О Т А В С К І Й.	113.		Островъ Ка- бановскій.	21.	Судовой ходъ совершает- ся лѣвымъ рукавомъ.						
	114.			23.							
	115.			20.							
	116.			18.							
	117.			22.							
	118.			25.							
	119.			28.							
	120.			30.							
	121.			31.							
	122.			34.							
	123.			38.							
	124.			41.							
	125.			46.							
	126.			50.							
	127.			49.							
	128.			47.							
	129.			45.							
	130.			45.							
	131.			40.							
	132.			41.							
	133.			43.							
	134.			41.							
	135.			38.							
	136.			42.							
	137.			42.							
	138.		Хуторъ Сели- тренскій.	44.	Въ хуторѣ до 100 казен- ныхъ крестьянъ; занимаютъ						

А С Т Р А Х А Н С К И Я.									
Губерн. уѣзды.		Версты.	Судоходный путь.	Названіе прибрежныхъ населенныхъ мѣстъ, при-токовъ, мелей, переправъ, пристаней и гидротехническихъ соору-женій.	Глубина меженихъ водъ въ футахъ.	Описаніе примѣчательныхъ на судоходномъ пути мѣстъ и сооруже-ній.			
Е		139.		Островъ Порфиловскій.	40.	ся хлѣбонашествомъ, рыб-ною ловлею и скотовод-ствомъ.			
Н		140.			38.	Судовой ходъ совершает-ся лѣвымъ рукавомъ; пра-вый судоходенъ только въ полу воду. Островъ по-крытъ мелкимъ таловымъ лѣсомъ.			
А		141.			35.				
В		142.		Начало остро-ва Учужнаго.	29.	Учужный островъ раздѣ-ляетъ Волгу на два рукава: правый шириною 250 са-женей, глубиною 1 сажень; лѣвый шириною 1 верста, глубиною 3½ сажени. Ост-ровъ покрытъ мелкимъ лѣсомъ.			
А		143.			28.				
Е		144.			31.				
Х		145.		Станица Ко-скинская.	33.	Станица находится въ 6 верстахъ отъ берега Волги; въ ней 295 казаковъ Астра-ханскаго казачьяго вой-ска; въ свободное отъ служ-бы время, занимаются ско-отоводствомъ, земледѣіемъ и рыбною ловлею.			
А		146.			40.				
Т		147.			32.				
Р				Конецъ остро-ва Учужнаго.					



Губерніи. А С Т Р А Х А Н С К І Й. Уѣзды. Е Н О Т А Е В С К І Й.												
Версты.		Судоходный путь.		Названіе прибрежныхъ населенныхъ мѣстъ, при-токовъ, мелей, переправъ, пристаней и гидротехническихъ соору-женій.		Глубина межен-ныхъ водъ въ футахъ.		Описаніе примѣчательныхъ на су-доходномъ пути мѣстъ и соору-женій.				
166.						47.		которые занимаются садо-водствомъ, скотоводствомъ и рыбною ловлею.				
167.						44.						
168.						32.						
169.						35.						
170.						31.						
171.						29.						
172.						28.						
173.						32.						
174.						36.						
175.						40.						
176.						43.						
177.						45.						
178.						47.						
179.						44.						
180.						42.						
181.						42.						
182.						40.						
183.						37.						
184.				Уѣздный го-родъ Енотаевскъ.		36.		Жителей свыше 1 тысячи. Городъ находится въ 4 вер-стахъ отъ коренной Волги, при рѣчкѣ Енотаевкѣ. Глав-ное занятіе жителей: ско-товодство, рыбная ловля и отправка по Волгѣ, пре-имущественно въ Астра-хань, галантерейныхъ и				







Губерніи.									
Уѣзды.									
Версты.									
Судоходный путь.									
Названіе прибрежныхъ населенныхъ мѣстъ, притоковъ, мелей, переправъ, пристаней и гидротехническихъ сооруженій.									
Глубина меженихъ водъ въ футахъ.									
Описаніе примѣчательныхъ на судоходномъ пути мѣстъ и сооруженій.									
А С Т Р А Х А Н С К А Я.	Е Н О Т А В С К І Й.	202.							57.
		203.							54.
		204.							50.
		205.							48.
		206.							45.
		207.							44.
		208.							40.
		209.							38.
		210.							35.
		211.							36.
		212.							34.
		213.							29.
		214.							25.
		215.							23.
		216.							27.
		217.							28.
		218.							30.
		219.							40.
		220.							44.
		221.							45.
		222.							49.
		223.							52.

Рѣчка Под-  
степка.

Деревня Лби-  
ща.

Впадаетъ въ Волгу на  
199 верстѣ отъ Астрахани.

Въ деревнѣ этой, принад-  
лежащей помѣщицѣ Тп-  
шинской, 300 крестьянъ,  
которые занимаются хлѣ-  
бопашествомъ и скотовод-  
ствомъ.



Губернія.	Уѣзды.	Версты.	Судоходный путь.	Названіе прибрежныхъ населенныхъ мѣстъ, при- токовъ, мелей, пере- правъ, пристаней и ги- дротехническихъ соору- женій.	Расстояніе между нихъ по дѣлу въ верстахъ.	Описаніе примѣчательныхъ на су- ходномъ пути мѣстъ и соору- женій.
Я.	И.	224.		 Станица Ко- пановская.	53.	Въ станицѣ 452 казака Астраханскаго казачьяго войска; въ свободное отъ службы время, они зани- маются хлѣбопашествомъ, скотоводствомъ и рыбною ловлею.
А.	И.	225.			56.	
К.	И.	226.			64.	
С.	И.					
Н.	И.	227.			58.	
В.	И.	228.			57.	
А.	И.	229.			59.	
Е.	И.	230.			63.	
Х.	И.	231.			71.	
А.	И.	232.			74.	
Т.	И.	233.		 Строенія Кал- мыцкаго Зайсан- га Черенъ-Ян- кура.	78.	Мѣстопребываніе Зай- санга Черенъ-Янкура.
Р.	И.	234.			75.	
О.	И.	235.			70.	
Н.	И.	236.			61.	
С.	И.	237.			55.	
Е.	И.	238.			50.	
А.	И.	239.			47.	
Т.	И.					
Р.	И.	240.			46.	
О.	И.	241.			42.	
Н.	И.	242.			39.	
С.	И.	243.			41.	







А С Т Р А Х А Н С К А Я.	Е Н О Т А Б Е Ц А	Губерніи Уѣзды.	Версты.	Судоходный путь.	Названіе прибрежныхъ населенныхъ мѣстъ, притоковъ, мелей, переправъ, вѣстаней и гидротехническихъ сооруженийъ.	Глубина меженихъ водъ въ футахъ.	Описаніе примѣчательныхъ на судоходномъ пути мѣстъ и сооруженийъ.
			277.			30.	
			278.			28.	
			279.			35.	
			280.			44.	
			281.			53.	
			282.			60.	
			283.		Начало острова Никольскаго.	75.	
			284.		Село Никольское.	77.	
			285.			72.	Въ селѣ этомъ 730 казенныхъ крестьянъ; занимаются хлѣбонашествомъ, скотоводствомъ и рыбною ловлею.
			286.		Рѣчка Сухая Борисовка.	76.	Рѣчка эта впадаетъ въ Ахтубу; она не судоходна.
			287.		Конецъ острова Никольскаго.	74.	
			288.			70.	Здѣсь Волга раздѣляется на два рукава, которые такъ удаляются другъ отъ друга, что образуютъ островъ Никольскій, длиною $5\frac{1}{4}$ верстъ, шириною 300 сажень. Островъ покрытъ мелкимъ таловымъ лѣсомъ; оба рукава судоходны, но преимущественно удобенъ правый.





Губерніи.	Уѣзды.	Версты.	Судоходный путь.	Названіе прибрежныхъ населенныхъ мѣстъ, при- токовъ, мелей, пере- правъ, пристаней и га- дротехническихъ соору- женій.	Глубина меж- ныхъ водъ въ футахъ.	Описаніе примѣчательныхъ на су- ходномъ пути мѣстъ и соору- женій.
А С Т Р А Х А Н С К А Я.	Ч Е Р Н О Т А Е В С К І Й.	311.		Рукавъ, назы- ваемый Волош- ка-Герасимовка.	60.	Рукавъ этотъ начинает- ся въ 8 верстахъ выше го- рода Чернаго-Яра; глубину для прохода судовъ имѣетъ достаточную только въ по- лую воду.
		312.			54.	
		313.			48.	
		314.			38.	
		315.		Рукавъ, на- зываемый Во- лошка-Грачи.	34.	Судоходенъ только въ полую воду.
		316.			36.	
		317.		Г Р А Н И Ц А Е Н О - Т А Е В С К А Г О И Ч Е Р - Н О Я Р С К А Г О У Ѣ З - Д О В Ѣ .	47.	Въ селѣ этомъ 1213 ка- зенныхъ крестьянъ; они за- нимаются скотоводствомъ, хлѣбопашествомъ и рыб- ною ловлею.
		318.		Начало остро- ва Соленовскаго.	52.	
		319.		 Село Соле- ное Займище.	56.	
		320.			63.	
		321.			69.	

Губерніи.									
Уѣзды.									
Версты.									
Судоходный путь.									
Названіе прибрежныхъ населенныхъ мѣстъ, притоковъ, мелей, переправъ, пристаней и гидротехническихъ сооруженій.									
Глубина меженихъ водъ въ сутахъ.									
Описаніе примѣчательныхъ на судоходномъ пути мѣстъ и сооруженій.									
Я.	И.	А.	К.	С.	Н.	Я.	О.	Н.	Ч.
									
Граница 3-й Дистанціи 1-го Отдѣленія VII Округа. Граница 2-й Дистанціи того-же Отдѣленія.									

Губерн.	уѣзды.	Версты.	Судоходный путь.	Названіе прибрежныхъ населенныхъ мѣстъ, притоковъ, мелей, переправъ, пристаней и гидротехническихъ сооружений.	Глубина меженихъ водъ въ футахъ.	Описаніе примѣчательныхъ на судоходномъ пути мѣстъ и сооружений.
А С Т Р А Х А Н С К А Я.	Ч Е Р Н О Я І Й.	331. 332. 333. 334. 335. 336.		Отмелн.	17. 9. 8. 8½. 7½. 8¾.	<p>сячь пудовъ; судовыхъ припасовъ до 2 тысячъ пудовъ; всего на сумму до 28 тысячъ рублей серебромъ.</p> <p>На пристань ежегодно приходитъ до 15 асланокъ и дощениковъ съ хлѣбомъ, мелкими издѣліями, колоніальными и галантерейными произведеніями, привозимыми изъ городовъ, лежащихъ по Волгѣ, всего на сумму до 32 тысячъ рублей серебромъ.</p> <p>Существуютъ постоянно, измѣняясь ежегодно болѣе или менѣе; обыкновенно открываются въ Іюнѣ, и бываютъ до 2 версты длины; но не представляютъ значительныхъ затрудненій для судоходства, потому что между ними проходитъ фарватеръ шириною въ 250 сажень; въ самую низкую воду глубина его бываетъ до 7 футовъ.</p>

Губерніи.													Уѣзды.	Версты.	Сухоходный путь.	Названіе прибрежныхъ населенныхъ мѣстъ, при- токовъ, мелей, поре- правъ, пристаней и ги- дротехническихъ соору- женій.	Глубина мож- ныхъ водъ въ футахъ.	Описаніе примѣчательныхъ на су- ходномъ пути мѣстъ и соору- женій.
А	С	Т	Р	А	Х	А	А	Н	С	К	А	Я.	И.					
														337.			9 $\frac{1}{4}$ .	
														338.			9.	
														339.			16.	
														340.			10.	
														341.			9.	
														342.			10 $\frac{1}{2}$ .	
														343.			10.	
														344.			8 $\frac{3}{4}$ .	
														345.			8 $\frac{1}{4}$ .	
														346.			9 $\frac{1}{2}$ .	
														347.			9 $\frac{1}{4}$ .	
														348.			9 $\frac{3}{4}$ .	
														349.			10 $\frac{1}{2}$ .	
														350.			10 $\frac{1}{2}$ .	
														351.			10 $\frac{1}{2}$ .	
														352.			21 $\frac{1}{2}$ .	
														353.			12.	
														354.			19.	
														355.			16.	
														356.			11.	
														357.			11 $\frac{1}{2}$ .	
														358.			12 $\frac{1}{2}$ .	
														359.			23.	
														360.			25.	
														361.			13 $\frac{1}{4}$ .	
														362.			14.	
														363.			13.	
														364.			15 $\frac{1}{4}$ .	

Губерніи.																			
Уѣзды.																			
Версты.																			
Судоходный путь.																			
Названіе прибрежныхъ населенныхъ мѣстъ, притоковъ, мелей, переправъ, пристаней и гидротехническихъ сооружений.																			
Глубина меженихъ водъ въ футахъ.																			
Описаніе примѣчательныхъ на судоходномъ пути мѣстъ и сооружений.																			
А С Т Р А Х А А О И Р Я А И А Я.	<div>С И Е Р И С К И И.</div>	365.																	
		366.																	
		367.																	
		368.																	
		369.																	
		370.																	
		371.																	
		372.																	
		373.																	
		374.																	
		375.																	
		376.																	
		377.																	
		378.																	
		379.																	
		380.																	
		381.																	
		382.																	
		383.																	
		384.																	
		385.																	
		386.																	
		387.																	
		388.																	
		389.																	
		390.																	
		391.																	
				Волюшка Садковка.															
								7. Судоходна во всю навигацію; существующія на											

Губерніи.										Уѣзды.	Версты.	Судоходный путь.	Названіе прибрежныхъ населенныхъ мѣстъ, при- токовъ, мелей, перо- правъ, пристаней и ги- дротехническихъ соору- женій.	Глубина жежен- ныхъ водъ въ футахъ.	Описаніе примѣчательныхъ на су- ходномъ пути мѣстъ и соору- женій.
А	С	Т	Р	А	Х	Я	О	Н	С	К	І	А	Я.	И.	И.
											392.		Селеніе Ка- мено-Ярское, при рѣчкѣ Ка- менкѣ.	6 $\frac{3}{4}$ .	протяженіи версты карчи, въ полую воду совершен- но безвредны, а въ ме- жень суда могутъ попадать на нихъ только при оплош- ности лоцмановъ, потому что для свободнаго хода судовъ фарватеръ между ними имѣетъ ширину до 50 саженей.  Въ селеніи этомъ 908 ка- зенныхъ крестьянъ; зани- маются хлѣбопашествомъ, скотоводствомъ и рыбною ловлею.
											393.			7 $\frac{1}{4}$ .	
											394.			8.	
											395.			8 $\frac{1}{2}$ .	
											396.			8 $\frac{3}{4}$ .	
											397.			9.	
											398.			9 $\frac{1}{2}$ .	
											399.			9.	
											400.			9 $\frac{1}{4}$ .	
											401.			10 $\frac{1}{2}$ .	
											402.			16.	
											403.			12 $\frac{3}{4}$ .	
											404.			12 $\frac{1}{2}$ .	
											405.			12 $\frac{1}{2}$ .	
											406.			18.	
											407.			13 $\frac{1}{4}$ .	











Губерніи. Уѣзды.									
Версты.									
Судоходный путь.									
Названіе прибрежныхъ населенныхъ мѣстъ, притоковъ, мелей, переправъ, пристаней и гидротехническихъ сооруженій.									
Глубина между низкихъ водъ въ футахъ.									
Описаніе примѣчательныхъ на судоходномъ пути мѣстъ и сооруженій.									
С	А	Р	А	Т	О	В	С	К	А
Ц	А	Р	Н	Ц	Ы	Н	С	К	Я.
И.									
451.									8.
452.									9.
453.									10.
454.									22.
455.									15½.
456.									14.
457.									9½.
458.									10½.
459.									11.
460.									12½.
461.									19½.
462.									20.
463.									21½.
464.									13.
465.									13½.
466.									14.
467.									15½.
468.									16.
469.									17½.



Отмели.

Существуютъ при обонхъ берегахъ, по каждагодно измѣняются болѣе или менѣе. Судоходный фарватеръ проходитъ между отмелями; ширину имѣетъ до 50 сажени, а глубину въ самую малую воду до 7 футовъ; по этому отмели затрудненіи судоходству не причиняють.

Губерніи. Я. А. К. С. В. О. Т. А. Р. А. Ц. С.										Уѣзды.	Версты.	Судоходный путь.	Названіе прибрежныхъ населенныхъ мѣстъ, при-токовъ, мелей, переправъ, пристаней и гидро-техническихъ соору-женій.	Глубина можетъ про-йти въ фу-тахъ.	Описаніе примѣчательныхъ на су-ходоходномъ пути мѣстъ и соору-женій.	
											470.			16.	<p>Въ хуторѣ этомъ 140 ка-зенныхъ крестьянъ; зани-маются хлѣбопашествомъ, скотоводствомъ и рыбною ловлею.</p>	
											471.			14½.		
											472.			12.		
											473.			10½.		
											474.		<p> Хуторъ Новосильской, или Елшанка на рѣчкѣ Елшанкѣ.</p>			
											475.			9.		
											476.			8½.		
											477.		8.	<p>Въ хуторѣ этомъ 140 ка-зенныхъ крестьянъ; зани-маются хлѣбопашествомъ, скотоводствомъ и рыбною ловлею.</p> <p>Жителей до 4500. На пристани грузится до 12 судовъ, преимуще-ственно хлѣбомъ, на сумму до 14,270 рублей серебромъ.</p> <p>Нагрузка и отправка су-довъ производится въ те-ченіи всей навигаціи.</p>		
													9.			
											478.		10.			
											479.		12.			
											480.		12½.			
											481.		14.			
											482.		16.			
											483.		18.			
											484.		11½.			
											485.		10.			
											486.		10.			





Губерніи.		Версты.	Судоходный путь.	Пазваніе прибрежныхъ населенныхъ мѣстъ, при- токовъ, мелей, пере- правъ, пристаней и ги- дротехническихъ соору- женій.	Глубина меженихъ водъ въ футахъ.	Описаніе примѣчательныхъ на су- доходномъ пути мѣсть и соору- женій.
Я.	И.					
А.	И.	509.		Деревня Ака- товка.	10½.	Въ деревнѣ этой 39 ка- зенныхъ крестьянъ; зани- маются хлѣбопашествомъ, скотоводствомъ и рыбною ловлею.
К.	К.	510.			17.	
С.	С.	511.		Протокъ Ер-	12.	
В.	Н.	512.		зовка, или Пичуга.	14½.	
О.	Ы.	513.			14.	
Т.	Ц.	514.			12½.	
А.	И.	515.			11½.	
Р.	Р.	516.			16.	
А.	А.	517.			10½.	
Ц.	Ц.	518.			10½.	
С.	Ц.	519.			11.	
		520.			10.	
		521.		9.		
		522.		7¾.		
			 Станица Пичуганарѣч- кѣ Пичугѣ.			Въ станицѣ этой Астра- ханскаго казачьяго войска ШтабъиОберъ-Офицеровъ и нижнихъ чиновъ 275, Ар- тиллеріи 26, отставныхъ 134, малолѣтнихъ 360 че- ловѣкъ. Служащіе отпра- вляютъ службу на кордо- нахъ, въ ставкѣ Хана Кир- гизской Орды, въ улусахъ Калмыцкихъ владѣльцевъ и рас-



Губерніи.	Уѣзды.	С А Р А Т О В С К І Я Ц Ы Н І										Версты.	Судоходный путь.	Названіе прибрежныхъ населенныхъ мѣстъ, пристаней, портовъ, мелей, переправъ, пристаней и гидротехническихъ сооруженій	Глубина мѣстныхъ водъ въ футахъ.	Описаніе примѣчательныхъ на судоходность пути мѣстъ и сооруженій.
																<p>ташъ, холстъ, доски, мыло, свѣчи.</p> <p>Съ пристани ежегодно отправляется въ Астрахань, и въ города лежащіе по Волгѣ до Нижняго-Новгорода до 80 судовъ, съ грузами: муки ржаной до 750 кулей; муки пшеничной до 8,000 мѣшковъ; пшеницы до 35 тысячъ пудовъ; пшени до 28 тысячъ пудовъ; овса до 400 кулей; фруктовъ до 2 тысячъ пудовъ; дегтю и смолы до 25 тысячъ пудовъ; также коровье масло, металлы, табакъ, кожа, стекло, посуда, писчая бумага, сукно, холстъ, соль, уксусъ, садовые кусты, квасцы, рогожи, уголь, поташъ, судовыя снасти, рыболовные снаряды; всего на сумму до 300 тысячъ рублей серебромъ.</p> <p>На Дубовскую пристань изъ городовъ приволжскихъ и лежащихъ по Камѣ, Окѣ и Вяткѣ ежегодно приходитъ до 350 судовъ и плотовъ, съ грузами: муки ржаной до 17 тысячъ кулей; пшеницы до 45</p>



Губерніи.									
Уѣзды.									
Версты.									
Судоходный путь.									
Названіе прибрежныхъ населенныхъ мѣстъ, при- токовъ, мелей, пере- правъ, пристаней и ги- дротехническихъ соору- женій.									
Глубина межени- ныхъ водъ въ футахъ.									
Описаніе примѣчательныхъ на су- ходномъ пути мѣстъ и соору- женій.									
С	А	А	Ц	А	Р	А	Т	О	В
И	И	Ц	И	С	К	К	И	А	Я.
541.									
542.									
543.									
544.									
545.									
546.									
547.									
548.									
549.									
550.									
551.									
552.									
553.									
554.									
555.									
556.									
557.									
558.									
559.									
560.									

Село Песковатка, на рѣчкѣ Песковаткѣ.


Село Водянос.

Въ селѣ этомъ 1,929 удѣльныхъ крестьянъ; занимаются хлѣбопашествомъ, скотоводствомъ и рыбною ловлею.

Въ селѣ этомъ 665 казенныхъ крестьянъ; занимаются хлѣбопашествомъ, скотоводствомъ и рыбною ловлею.

Губерніи.				Версты.	Судоходный путь.	Названіе прибрежныхъ населенныхъ мѣстъ, при- токовъ, мелей, пере- правъ, пристаней и ги- дротехническихъ соору- женій.	Глубина меж- ныхъ водъ въ футахъ.	Описаніе примѣчательныхъ на су- ходоходномъ пути мѣстъ и соору- женій.
С А Р А Т О В С К А Я.	Ц А Р И Ц Ы Н С К І Й.			561.		<div data-bbox="378 341 554 415"> <p>□ Деревня Широкое.</p> </div> <div data-bbox="378 969 554 1094"> <p>▨ Село Про- лейка, на рѣч- кѣ Пролейкѣ.</p> </div>	<div data-bbox="626 341 968 509"> <p>Въ деревнѣ этой 352 ка- зенныхъ крестьянина; зани- маются хлѣбопашествомъ, скотоводствомъ и рыбною ловлею.</p> </div> <div data-bbox="626 984 968 1152"> <p>Въ селѣ этомъ 664 ка- зенныхъ крестьянина; зани- маются хлѣбопашествомъ, скотоводствомъ и рыбною ловлею.</p> </div>	
				562.			13 $\frac{1}{4}$ .	
				563.			13 $\frac{1}{2}$ .	
				564.			13 $\frac{3}{4}$ .	
				565.			13.	
				566.			14.	
				567.			17 $\frac{1}{2}$ .	
				568.			18.	
				569.			13.	
				570.			12.	
				571.			10 $\frac{3}{4}$ .	
				572.			10 $\frac{1}{4}$ .	
							9.	
				573.			8 $\frac{1}{2}$ .	
				574.			10 $\frac{1}{4}$ .	
				575.			11.	
				576.			13.	
				577.			18 $\frac{1}{2}$ .	
				578.			18 $\frac{3}{4}$ .	
				579.			14.	



Губерніи.											Версты.	Судоходный путь.	Названіе прибрежныхъ населенныхъ мѣстъ, при- токовъ, мелей, пере- правъ, пристаней и ги- дротехническихъ соору- женій.	Глубина меж- ныхъ водъ въ футахъ.	Описаніе примѣчательныхъ на су- ходномъ пути мѣстъ и соору- женій.
Уѣзды.															
Я.															
И.															
С	А	Р	А	Т	О	В	С	К	А	И.	594.		12½.		
											595.		13½.		
											596.		14.		
											597.		13.		
											598.		12½.		
											599.		11.		
											600.		11.		
											601.		11.		
											602.		11½.		
											603.		12¾.		
											604.		13.		
											605.		13¾.		
											606.		14.		
											607.		13.		
											608.		18.		
											609.		18.		
											610.		11½.		
											611.		11½.		
											612.	10¾.			
											613.	11.			
											614.	11½.			
											615.	10.			
											616.	8¾.			
											617.	9.	Въ Караванкѣ 497 одно- дворцевъ; занимаются хлѣ- бопашествомъ, скотовод- ствомъ и рыбною ловлею.		




Губерніи.											Версты.	Судоходный путь.	Названіе прибрежныхъ населенныхъ мѣстъ, при- токовъ, мелей, пере- правъ, пристаней и ги- дротехническихъ соору- женій.	Глубина мож- ныхъ водъ въ футахъ.	Описаніе примѣчательныхъ на су- ходоходномъ пути мѣстъ и соору- женій.
С	А	Р	А	Т	О	В	С	К	А	Я.					
Уѣзды.															
Ц															
А															
Р															
А															
Р															
А															
Ц															
А															
Р															
А															
Р															
А															
Ц															
А															
Р															
А															
Р															
А															
Ц															
А															
Р															
А															
Р															
А															
Ц															
А															
Р															
А															
Р															
А															
Ц															
А															
Р															
А															
Р															
А															
Ц															
А															
Р															
А															
Р															
А															
Ц															
А															
Р															
А															
Р															
А															
Ц															
А															
Р															
А															
Р															
А															
Ц															
А															
Р															
А															
Р															
А															
Ц															
А															
Р															
А															
Р															
А															
Ц															
А															
Р															
А															
Р															
А															
Ц															
А															
Р															
А															
Р															
А															
Ц															
А															
Р															
А															
Р															
А															
Ц															
А															
Р															
А															
Р															
А															
Ц															
А															
Р															
А															
Р															
А															
Ц															
А															
Р															
А															
Р															
А															
Ц															
А															
Р															
А															
Р															
А															
Ц															
А															
Р															
А															
Р															
А															
Ц															
А															
Р															
А															
Р															
А															
Ц															
А															
Р															
А															
Р															
А															
Ц															
А															
Р															
А															
Р															
А															
Ц															
А															
Р															
А															
Р															
А															
Ц															
А															
Р															
А															
Р															
А															
Ц															
А															
Р															
А															
Р															
А															
Ц															
А															
Р															
А															
Р															
А															
Ц															
А															
Р															
А															
Р															
А															
Ц															
А															
Р															
А															
Р															
А															
Ц															
А															
Р															
А															
Р															
А															
Ц															
А															
Р															
А															
Р															
А															
Ц															
А															
Р															
А															
Р															
А															
Ц															
А															
Р															
А															
Р															
А															
Ц															
А															
Р															
А															
Р															
А															
Ц															
А															
Р															
А															
Р															
А															
Ц															
А															
Р															
А															
Р															
А															
Ц															
А															
Р															
А															
Р															
А															
Ц															
А															
Р															
А															
Р															
А															
Ц															
А															
Р															
А															
Р															
А															
Ц															
А															
Р															
А															
Р															
А															
Ц															
А															
Р															
А															
Р															
А															
Ц															
А															
Р															
А															
Р															
А															
Ц															
А															
Р															
А															
Р															
А															
Ц															
А															
Р															
А															
Р															
А															
Ц															
А															
Р															
А															
Р															
А															
Ц															
А															
Р															
А															
Р															
А															
Ц															
А															
Р															
А															
Р															
А															
Ц															
А															
Р															
А															
Р															
А															
Ц															
А															
Р															
А															
Р															
А															
Ц															
А															
Р															
А															
Р															
А															
Ц															
А															
Р															
А															
Р															
А															
Ц															
А															
Р															
А															
Р															
А															
Ц															
А															
Р															
А															
Р															
А															
Ц															
А															
Р															
А															
Р															
А															
Ц															
А															
Р															
А															
Р															
А															
Ц															
А															
Р															
А															
Р															
А															
Ц															
А															
Р															
А															
Р															
А															
Ц															
А															
Р															
А															
Р															
А															
Ц															
А															
Р															
А															
Р															
А															
Ц															
А															
Р															
А															
Р															
А															
Ц															
А												</			


Губернія.											Описаніе примѣчательныхъ на су- ходоходномъ пути мѣстъ и соору- женій.	
Уѣзды.												
Версты.												
Судоходный путь.												
Названіе прибрежныхъ населенныхъ мѣстъ, при- токовъ, мелей, пере- правъ, пристаней и ги- дротехническихъ соору- женій.												
Глубина между- ныхъ водъ въ футахъ.												
С	А	Р	А	Т	О	В	С	К	А	Я.	14. 11 $\frac{1}{2}$ . 10. 9. 10. 11. 19. 12 $\frac{1}{2}$ . 14. 15.	Жителей 8100. При Камышинѣ нагруз- ка и отправка судовъ про- изводится въ продолженіе всей навигаціи; число от- правляемыхъ вверхъ по Волгѣ судовъ простирает- ся ежегодно до 200; въ нихъ нагружается: муки ржаной до 45 тысячъ кулей, пше- нчной до 44 тысячъ кулей, пшеницы до 20 тысячъ ку- лей, пшени до 15 тысячъ ку- лей, крупъ гречневыхъ до 3 тысячъ четвертей, овса до 10 тысячъ кулей, солоду до 500 кулей, ячменю до 400 кулей, колоніальныхъ това- ровъ до 5 тысячъ пудовъ, смолы и дегтю до 1 тысячи
Ц	А	Р	А	Т	О	В	С	К	А	Я.		
К	А	М	Ы	Н	С	К	И	К	И	И.	14.	
<div>654. 655. 656. 657. 658. 659. 660. 661. 662. 663.</div> <div>ГРАНИЦА КАМЫ- ШИНСКАГО УѢЗДА.</div> <div><div>▣▣ Уѣздный го- родъ Камышинъ, съ пристанью.</div><div>Перевозъ изъ Камышина въ Николаевскую слободу.</div></div> <div>664. Граница 2-й Дистанціи I-го Отдѣленія VII Округа. Граница 4-й Дистанціи I-го Отдѣленія VII Округа.</div>												







С А Р А Т О В С К А Я Губерніи.													Губерніи.
Ц А Р И Ц И Н С К И Й.													Уѣзды.
К А М И Ш И Н С К И Й.													
													Версты.
													Судоходный путь.
													Названіе прибрежныхъ населенныхъ мѣстъ, при- токовъ, мелей, пере- правъ, пристаней и ги- дротехническихъ соору- женій.
													Глубина межен- ныхъ водъ въ футахъ.
													Описаніе примѣчательныхъ на су- ходоходномъ пути мѣстъ и соору- женій.







Губерніи.										Уѣзды.	Версты.	Судоходный путь.	Названіе прибрежныхъ населенныхъ мѣстъ, при- токовъ, мелей, пере- правъ, пристаней и ги- дротехническихъ соору- женій.	Глубина межен- ныхъ водъ въ футахъ.	Описаніе примѣчательныхъ на су- ходномъ пути мѣстъ и соору- женій.
С	А	Р	А	Т	О	В	С	К	А						
Ц	А	Р	И	Ц	Ы	Н	С	К	І	И.					
К	А	М	Ч	Ш	И	Н	С	К	І	И.					
679.														14.	
680.													Рѣчка Ду- бовка.	15.	
681.													Деревня Ду- бовка.	14½.	
682.														15.	
683.														14.	
684.													Хуторъ Сло- бодка.	15.	
685.														14½.	
686.													Рѣчка Ура- ковка.	15.	
687.														16.	
688.														13½.	
689.														14.	
690.														13½.	
691.														15.	
692.													Хуторъ Бе- резной.	14.	
693.														14½.	



САМАРСКАЯ И САРАТОВСКАЯ Губерн.				Версты.	Судоходный путь.	Названіе прибрежных населенных мѣстъ, притоковъ, мелей, переправъ, пристаней и гидротехническихъ сооружений.	Глубина меженихъ водъ въ футахъ.	Описаніе примѣчательныхъ на судоходномъ пути мѣстъ и сооружений.
САМАРСКАЯ И САРАТОВСКАЯ	НОВОУЗЕНСКІЙ.	КАМЫШЕНСКІЙ.	Уѣзда.					
			Уѣзда.	694.		 Колонія Нижняя Добринка.	16.	Въ колоніи этой 845 колонистовъ; занимаются хлѣбопашествомъ. Отсюда ежегодно отправляется до 5 судовъ съ хлѣбомъ на сумму до 20 тысячъ рублей серебромъ.
			Уѣзда.	695.		Рѣчка Добринка.	14.	Начинается и протекаетъ въ Камышинскомъ уѣздѣ около 10 верстъ, на ней 8 мельницъ.
			Уѣзда.	696.			15.	
			Уѣзда.	697.			13.	
			Уѣзда.	698.			14.	
			Уѣзда.	699.			14.	
			Уѣзда.	700.		ГРАНИЦА ЦАРЬЦИНСКАГО И НОВОУЗЕНСКАГО УѢЗДОВЪ.	13½.	
			Уѣзда.	701.			13½.	
			Уѣзда.	702.		Рѣчка Большой Ерусланъ.	15.	Начинается въ степи и протекаетъ Новоузенскимъ уѣздомъ 120 верстъ; но мелководію неведъ судоходна.
			Уѣзда.			 Колонокъ Усть-Кула-ника.		Въ колонкѣ этомъ 642 колониста; занимаются хлѣбопашествомъ.
			Уѣзда.	703.			14½.	
			Уѣзда.	704.		Рѣчка Кула-ника.	13½.	Начинается и протекаетъ въ Камышинскомъ уѣздѣ около 8 верстъ, на ней 4 мельницы.

Губернія.				Уѣзды.	Версты.	Судоходный путь.	Названіе прибрежныхъ населенныхъ мѣстъ, при- токовъ, мелей, пере- правъ, пристаней и ги- дротехническихъ соору- женій.	Глубина мѣсто- выхъ водъ въ футахъ.	Описаніе примѣчательныхъ на су- доходномъ пути мѣстъ и соору- женій.
С А М А Р С К А Я И С А Р А Т О В С К А Я									
С А М А Р С К А Я И С А Р А Т О В С К А Я	Губерніи.	Уѣзды.	И.	705.			14½.		
				706.			13.		
				707.			11.		
				708.		Рѣчка Камы- шовка.	10.		Начинается въ степи и, протекши около 12 верстъ, впадаетъ въ Волгу.
				709.		□ Колонокъ Бу- таковъ-Буеракъ.	14.		Въ колонкѣ этомъ 440 колонистовъ; занимаются хлѣбопашествомъ.
				710.		■ Село Калыш- кны.	14.		Въ селѣ этомъ 470 одно- дворцевъ и казенныхъ кре- стьянъ; занимаются хлѣ- бопашествомъ. Отсюда от- правляется на судахъ хлѣбъ, на сумму до 9 тысячъ рублей серебромъ.
				711.			14.		
				712.		Рѣчка Мо- стовая.	13.		Беретъ начало въ гор- ныхъ родникахъ и про- текаетъ около 3 верстъ.
				713.			13½.		
				714.			14½.		
				715.		Рѣчка Щер- баковка.	13½.		Беретъ начало въ гор- ныхъ родникахъ и, протек- ши 5 верстъ, впадаетъ въ Волгу; на ней 4 мельни- цы.



С А М А Р С К А Я И С А Р А Т О В С К А Я.				Губерн.	Уѣзды.	Ворсты.	Судовой путь.	Названіе прибрежныхъ населенныхъ мѣстъ, при- токовъ, мелей, пере- правъ, пристаней и ги- дротехническихъ соору- женій.	Глубина между- ныхъ водъ въ футахъ.	Описаніе примѣчательныхъ на су- ходномъ пути мѣстъ и соору- женій.
С А М А Р С К А Я И С А Р А Т О В С К А Я.	И О В О У З Е Н С К И Й.	К А М Ы Ш И Н С К И Й.		716.		Село Илова- тый-Ерикъ.	11½.	Въ селѣ этомъ 556 од- подворцевъ и казенныхъ крестьянъ ; занимаются хлѣбопашествомъ.		
				717.			13.			
				718.		Деревня Щер- баковка.	14½.	Въ деревнѣ этой 101 удѣль- ныхъ и 60 однодворцевъ и казенныхъ крестьянъ. От- сюда отправляется на су- дахъ пшеница, на сумму до 7,500 рублей серебромъ.		
				719.			14.			
				720.		Рѣчка Сѣп- ная.	13.	Беретъ начало въ гор- ныхъ родникахъ и, про- текти 9 верстъ, впадаетъ въ Волгу.		
				721.			11½.			
				722.		Рѣчка Кре- стовая.	13½.	Беретъ начало въ гор- ныхъ родникахъ и про- текаетъ около 2 верстъ.		
				723.		Колонія Кре- стовый-Буеракъ.	14.	Въ колоніи этой 362 ко- лониста; занимаются хлѣ- бопашествомъ. Отсюда от- правляются 2 судна съ ов- сомъ и пшеницею на сумму до 2,400 рублей серебромъ.		

САМАРСКАЯ И САРАТОВСКАЯ.				Губерніи.
КАМЫШЕНСКИЙ.				Уѣзды.
Версты.	Судоходный путь.	Названіе прибрежныхъ населенныхъ мѣстъ, причтоковъ, мелей, переправъ, пристаней и гидротехническихъ сооруженій.	Глубина меженихъ водъ въ сугатахъ.	Описаніе примѣчательныхъ на судоходномъ пути жѣсть и сооруженій.
724.		Рѣчка Дачиловка.	13.	Начинается и протекаетъ въ Камышинскомъ уѣздѣ, около 12 верстъ.
725.			10½.	
726.		 Село Дачиловка.	13.	Въ селѣ этомъ 403 казенныхъ крестьянина; занимаются хлѣбопашествомъ.
727.			14½.	
728.			14.	
729.			15½.	
730.			15.	
731.			14½.	
732.			14.	
733.			11.	
734.		 Село Красный-Яръ.	11.	Въ селѣ этомъ 265 одноворцовъ и казенныхъ крестьянъ, 571 удѣльныхъ и 35 помѣщичьихъ крестьянъ; всѣ они занимаются хлѣбопашествомъ.
735.		 Деревня Лопать.	11.	Отсюда отправляется 5 судовъ съ пшеницею, на сумму до 20 тысячъ рублей серебромъ. Въ деревнѣ этой 356 удѣльныхъ крестьянъ, занимаются хлѣбопашествомъ.







САМАРСКАЯ И САРАТОВСКАЯ.					Губерн.	Версты.	Судоходный путь.	Названіе прибрежныхъ населенныхъ мѣстъ, при- токовъ, мелей, пере- правъ, пристаней и ги- дротехническихъ соору- женій.	Глубина меженихъ водъ въ футахъ.	Описаніе примѣчательныхъ на су- ходномъ пути мѣстъ и соору- женій.
К	А	М	Ы	Ш	Уѣзды.					
И О В О У Ш Ы А М К	Н А Р С К И И И И И И И	С К И И И И И И И И И	Т О В С К И И И И И И И	В С К И И И И И И И И И	736.			11.		
					737.			14½.		
					738.			14½.		
					739.			13½.		
					740.			14.		
					741.			15.		
					742.			14.		
					743.			14½.		
					744.			14½.		
					745.			14½.		
					746.			10.		
747.	14½.									
748.	15.									
749.	15.									
750.	14½.									
751.	14½.									

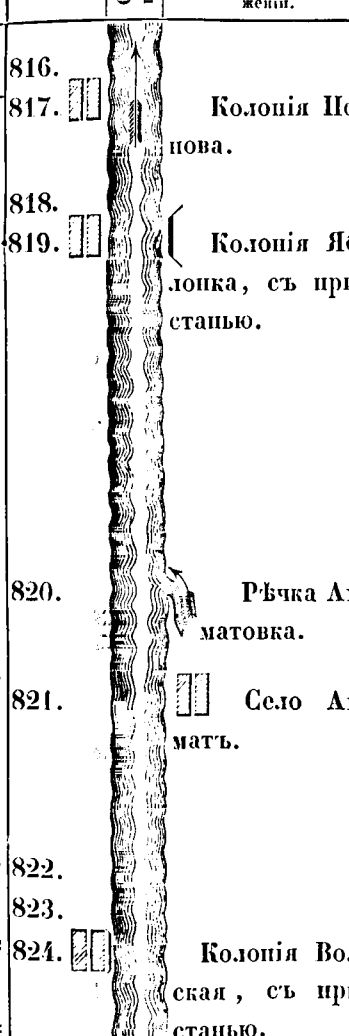




С А М А Р С К А Я И С А Р А Т О В С К А Я.				Губерн.	Версты.	Судоходный путь.	Названіе прибрежныхъ населенныхъ мѣстъ, при- токовъ, мелей, пере- правъ, пристаней и ги- дротехническихъ соору- женій.	Глубина меж- ныхъ водъ въ футахъ.	Описаніе примѣчательныхъ на су- ходномъ пути мѣстъ и соору- женій.
С А М А Р С К А Я И С А Р А Т О В С К А Я.	К А М Ы Ш И Н С К ІЙ.	Уѣздъ.	И.	752.			Рѣчка Ме- ловая.	15½.	Беретъ начало въ горахъ п, протекши 2 версты, впа- даетъ въ Волгу.
				753.			14.		
				754.	□ Деревня Тру- бина.		13½.	Въ деревнѣ этой 94 удѣль- ныхъ крестьянина; зани- маются хлѣбопашествомъ.	
				755.			13½.		
				756.			14.		
				757.			14.		
				758.			14.		
				759. 	Село Чере- бова, съ при- станью.		13½.	Въ селѣ этомъ 468 одно- дворцевъ и казенныхъ кре- стьянъ и 131 удѣльный крестьянинъ; занимаются хлѣбопашествомъ. Отсюда отправляются суда съ пше- ницею, на сумму до 14 тысячъ рублей серебромъ.	
				760.			14.	На пристани находится 11 деревянныхъ амбаровъ, принадлежащихъ разнымъ лицамъ.	
				761.			15.		
				762.			13.		
				763.			14.		
				764.			15.		
				765.	Рѣчка Тру- бина-Оспнов- ка.		14½.	Начинается и протекаетъ по Камышинскому уѣзду около 4 верстъ.	


С А М А Р С К А Я И С А Р А Т О В С К А Я.				Губерніи.	Уѣзды.	Версты.	Судоходный путь.	Названіе прибрежныхъ населенныхъ мѣстъ, при- токовъ, желей, пере- правъ, пристаней и гид- ротехническихъ соору- женій.	Глубина водъ въ футахъ.	Описаніе примѣчательныхъ на су- доходномъ пути мѣстъ и соору- женій.
С А М А Р С К А Я И С А Р А Т О В С К А Я.	К А М Ы Ш И Н С К І Й.	У З Ы.	С С К І Й.			766.		Рѣчка Сухая	14.	Начинается и протекаетъ по Камышинскому уѣзду около 3 верстъ.
								Осиновка.	15.	
						767.			13½.	
						768.			14.	
						769.			14.	
						770. 		Колонія Ров- ная.	14.	Въ колоніи этой 528 коло- нистовъ; занимаются хлѣ- бопашествомъ. Отсюда от- правляется до 10 судовъ съ пшеницею, на сумму до 43 тысячъ рублей серебромъ, нагрузка же и отправка су- довъ производится весною.
						771.			15.	
						772.		Рѣчка Мо- розовка.	13.	
						773.			15.	
						774. 		Село Золо- тое, съ при- станью.	14.	
								Перевозъ.		Въ селѣ этомъ 1,400 удѣльныхъ крестьянъ; зани- маются хлѣбопашествомъ и рыбною ловлею. Отсю- да отправляется на судахъ пшеница, на сумму до 15 ты- сячъ рублей серебромъ. На пристани находится 4 деревянныхъ амбара, принадлежащихъ разнымъ лицамъ.







С А М А Р С К А Я О Б Л А С Т Ъ					Губерніи.	Версты.	Судоходный путь.	Названіе прибрежныхъ населенныхъ мѣстъ, при- токовъ, мелей, пере- правъ, пристаней и гидротехническихъ соору- женій.	Глубина жемен- ныхъ водъ въ футахъ.	Описаніе примѣчательныхъ на су- ходоходномъ пути мѣстъ и соору- женій.	
С	А	М	А	Р	Уѣзды.						
О	Б	Л	А	С	К	И		Рѣчка Ка- менка.	775.	14 $\frac{1}{2}$ .	Береть начало въ горахъ и протекаетъ по Камышин- скому уѣзду около 50 верстъ, на ней 1 мельница.
У	З	Е	Н	С	К	И			776.	14.	
М	Ы	Ш	И	С	К	И			777.	15.	
К	А	М	Ы	Ш	И	С			778.	14.	
									779.	15.	
									780.	13 $\frac{1}{2}$ .	
									781.	14.	
									782.	15.	
									783.	13 $\frac{1}{2}$ .	
									784.	14 $\frac{1}{2}$ .	
							785.	14.			
							786.	13.			
							787.	14.			
							788.	15.			
							789.	14 $\frac{1}{2}$ .			
							790.	14.			
								Колонія Ко- четная.		Въ колоніи этой 345 коло- нистовъ; занимаются хлѣ- бопашествомъ. Отсюда от- правляется до 7 судовъ съ хлѣбомъ разныхъ сортовъ на сумму до 30,000 рублей серебромъ.	
									791.		13 $\frac{1}{2}$ .
							792.	Рѣчка Ко- четная.	13 $\frac{1}{2}$ .	Начинается и протекаетъ по Новоузенскому уѣзду, около 20 верстъ.	

Губерніи.										Версты.	Судоходный путь.	Названіе прибрежныхъ населенныхъ мѣстъ, при- токовъ, мелей, пере- правъ, пристаней и ги- дротехническихъ соору- женій.	Глубина между- ныхъ водъ въ футахъ.	Описаніе примѣчательныхъ на су- доходномъ пути мѣстъ и соору- женій.
С	А	М	А	Р	С	К	А	Я	Уѣзды.					
И	З	Е	Н	С	К	І	И	И.	И.					
793.													14.	
794.										□	Колонокъ Крас- нополе, съ при- станью.		14.	Въ колонкѣ этомъ 559 ко- лонистовъ, занимаютъ хлѣбонашествомъ. Отсюда отправляется до 10 судовъ съ пшеницею, на сумму до 47,000 рублей серебромъ.
795.													14½.	На пристани находятся 13 деревянныхъ амбаровъ, принадлежащихъ разнымъ лицамъ.
796.													15.	
797.										□	Деревня Ду- бовка.		13½.	Въ деревнѣ этой 284 удѣль- ныхъ крестьянина; зани- маются хлѣбонашествомъ.
798.											Рѣчка Ду- бовка.		14.	Начинается въ Камышнин- скомъ уѣздѣ и, протеки 5 верстъ, впадаетъ въ Вол- гу; на ней одна мельница.
799.													14½.	
800.													15.	
801.													13½.	
802.													14.	
803.													15.	
804.													14½.	
805.													14½.	
806.													13.	
807.										▨	Колонія При- вальная, или		11.	Въ колоніи этой 867 коло- нистовъ; занимаются хлѣ-




С А М А Р С К А Я И С А Р А Т О В С К А Я.				Губерніи.	Версты.	Судоходный путь.	Названіе прибрежныхъ населенныхъ мѣстъ, причтовокъ, мелей, переправъ, пристаней и гидротехническихъ сооруженийъ.	Глубина меженихъ водъ въ сутахъ.	Описаніе примѣчательныхъ на судоходномъ пути мѣстъ и сооруженийъ.
С	А	М	А	Р					
Н	О	В	О	У	З	Е	Н	С	К
К	А	М	Ы	Ш	И	И	И	И	И
					808.		Варенбургъ, съ пристанью.		бонапешествомъ. Отсюда отправляется весною до 12 судовъ съ пшеницею, на сумму 60,000 рублей серебромъ.
					809.				На пристани находится 22 деревянныхъ амбара, принадлежащіе разнымъ лицамъ.
					810.		□ Деревня Обольянишовка или Бобакова.	10.	Въ деревнѣ этой 179 крестьянъ помѣщика Обольянишова; занимаются хлѣбонапешествомъ.
					811.		{ Колонія Ска- товка.	14.	Въ колоніи этой 240 колонистовъ, занимаются хлѣбонапешествомъ. Отсюда отправляется до 5 судовъ съ пшеницею и пшеномъ, на сумму 20,000 рублей серебромъ.
					812.			14.	
					813.		Рѣка Тер- лыкъ.	13.	Начинается и протекаетъ по Новоузенскому уѣзду около 40 верстъ; на ней устроено нѣсколько мельницъ.
					814.		Колонія Тер- лыковка.	14.	
					815.		Колонія Стер- ляки.	13.	Въ колоніи этой 458 колонистовъ, занимаются хлѣбонапешествомъ.

САМАРСКАЯ И САРАТОВСКАЯ Губерніи.									
Уѣзды.									
Версты.									
Судходный путь.									
Названіе прибрежныхъ населенныхъ мѣстъ, при- токовъ, мелей, пере- правъ, пристаней и ги- дротехническихъ соору- женій.									
Глубина между двухъ водъ въ футахъ.									
Описаніе примѣчательныхъ на су- ходоходномъ пути мѣстъ и соору- женій.									
									
816.									11.
817.									13.
Колонія По- нова.									
818.									14.
819.									14.
Колонія Яб- лонка, съ при- станью.									
820.									13.
Рѣчка Ах- матовка.									
821.									11.
Село Ах- матъ.									
822.									13.
823.									14.
824.									13.
Колонія Вол- ская, съ при- станью.									
Въ колоніи этой 270 коло- нистовъ, занимаются хлѣ- бонашествомъ.									
Въ колоніи этой 297 коло- нистовъ, занимаются хлѣ- бонашествомъ. Отсюда от- правляется до 10 судовъ съ пшеницею, на сумму 47,000 рублей серебромъ.									
На пристани находится 13 деревянныхъ амбаровъ, принадлежащихъ разнымъ лицамъ.									
Начинается и протекаетъ по Камышинскому уѣзду около 3 верстъ.									
Въ селѣ этомъ, принадле- жащемъ помѣщику Оболь- янинову, 644 крестьянина; занимаются хлѣбонаше- ствомъ.									
Въ колоніи этой 416 коло- нистовъ; занимаются хлѣ- бонашествомъ. Отсюда от- правляется весною до 10 су- довъ съ пшеницею и пше- номъ, на сумму 60,000 рублей серебромъ.									

Губернн.	Уѣзды.	Версты.	Судоходный путь.	Названіе прибрежныхъ населенныхъ мѣстъ, притоковъ, мелей, переправъ, пристаней и гидротехническихъ сооруженій.	Глубина меженихъ водъ въ футахъ.	Описаніе примѣчательныхъ на судоходномъ пути мѣстъ и сооруженій.
САМАРСКАЯ И САРАТОВСКАЯ.	КАМАНСКОУЗЕНСКИЙ.	825.				<p>На пристани паходится 7 деревянныхъ амбаровъ, принадлежащихъ разнымъ лицамъ.</p> <p>Въ колоніи этой 231 колонистъ; занимаются хлѣбопашествомъ. Откуда отправляется, большею частію весною, до 15 судовъ съ пшеницею, на сумму 75,000 рублей серебромъ.</p> <p>Въ селѣ этомъ, принадлежащемъ помѣщику Обольянинову, 738 крестьянъ; занимаются хлѣбопашествомъ.</p> <p>Протекаетъ по Камышинскому уѣзду около 5 верстъ и впадаетъ въ Волгу; на ней 2 мельницы.</p> <p>Въ колоніи этой 404 колониста; занимаются хлѣбопашествомъ.</p>
		826.				
		827.				
		828.				
		829.				
		830.				
		831.				
		832.				
		833.				

С А М А Р С К А Я И С А Р А Т О В С К А Я.				Губерн.	Версты.	Судходный путь.	Названіе прибрежныхъ населенныхъ мѣстъ, при- токовъ, мелей, пере- правъ, пристаней и гидротехническихъ соору- женій.	Глубина между- ныхъ водъ въ футахъ.	Описаніе примѣчательныхъ на су- ходномъ пути мѣстъ и соору- женій.
С А М А Р С К А Я	И С А Р А Т О В С К А Я	Уѣзды.	Камышинскіи.	Уѣзды.					
					834.			12.	
					835.			14½.	
					836.		 Колонія Со- сновка.	10½.	Въ колоніи этой 674 ко- лониста, занимаются хлѣ- бопашествомъ.
					837.			11½.	
					838.		 Колонія Ко- зицкая.	14.	Въ колоніи этой 474 ко- лониста, занимаются хлѣ- бопашествомъ.
					839.		ГРАНИЦА КАМЫ- ШИНСКАГО И СА- РАТОВСКАГО УѢЗ- ДОВЪ.	12.	
					840.			10½.	
					841.			14.	
					842.		 Село Сп- ненькое.	11.	Въ селѣ этомъ 335 кре- стьянъ помѣщницы Буков- ской, 726 дводворцевъ и казенныхъ крестьянъ, и 52 удѣльныхъ крестьяни- на; занимаются хлѣбопаш- ествомъ.
					843.		 Рѣчка Бѣ- лая.	10½.	Начинается и протекаетъ по Саратовскому уѣзду, око- ло 6 верстъ.
					844.		Деревня Не- свѣтаевка.	11½.	
					845.			12½.	Въ деревнѣ этой 144 кре- стьянина помѣщика Ска- бинскаго и 22 казенныхъ крестьянина; занимаются хлѣбопашествомъ.







Губерніи.	Уѣзды.	Версты.	Судоходный путь.	Названіе прибрежныхъ населенныхъ мѣстъ, при- токовъ, мелей, пере- правъ, пристаней и ги- дротехническихъ соору- женій.	Глубина между- ныхъ водъ въ футахъ.	Описаніе примѣчательныхъ на су- ходоходномъ пути мѣстъ и соору- женій.
САМАРСКАЯ И САРАТОВСКАЯ.	И.	863.		□ Деревня Бе- режной-Увѣкъ.	13.	Въ деревнѣ этой 42 крестья- нина, разныхъ владѣль- цевъ; занимаются хлѣбо- пашествомъ.
		864.			14.	
		865.			13.	
		866.			15.	
	І.	867.		□ Деревня Квас- никовка.	12.	Въ деревнѣ этой 628 од- новорцевъ и казенныхъ крестьянъ; занимаются хлѣ- бопашествомъ.
		868.			11.	
		869.			13.	
		870.			13.	
	К.	871.			14.	
		872.			14.	Жителей 42,237. Глав- ное занятіе ихъ торговля хлѣбомъ и рыбою.
		873.			10.	
		874.			12.	
		875.			12.	
	С.	876.		□ Губернскій городъ Саратовъ, съ пристанью.	12.	
		877.			12.	
		878.			12.	
		879.			13.	
	У.	880.			11.	
		881.			10½.	











САМАРСКАЯ И САРАТОВСКАЯ.				Губерн.					
НОВОУЗЕНСКИЙ.				Уезд.					
САРАТОВСКИЙ.				Версты.					
САРАТОВСКИЙ.				Сухоходный путь.	Название прибрежных населенныхъ мѣстъ, при- токовъ, мелей, пере- правъ, пристаней и ги- дротехническихъ соору- женій.	Глубина мѣс- тныхъ водъ въ футахъ.	Описаніе примѣчательныхъ на су- ходномъ пути мѣстъ и соору- женій.		
888.						14.			
889.						12.			
890.						13½.			
891.						12.			
892.						14.			
893.						13½.			
894.						15.			
895.						12.			
896.						14½.			
897.						10½.			
898.						13.			
899.						13.			
900.						14½.			
901.						14.			
902.						13.			
903.					Рѣчка Су- хая Гуселка.	11½.		Начинается въ горахъ и протекаетъ около 5 верстъ.	
904.					Село При- станное.	13.		Въ селѣ этомъ 109 ка- зенныхъ крестьянъ; зани- маются хлѣбопашествомъ и рыбною ловлею.	
905.						12½.			
906.						14.			
907.						11.			
908.						10.			
909.						11.			

















С А М А Р С К А Я И С А Р А Т О В С К А Я.				Губерніи.	Уѣзды.	Версты.	Судоходный путь.	Названіе прибрежныхъ населенныхъ мѣстъ, при- токовъ, мелей, перо- правъ, пристаней и ги- дротехническихъ соору- женій.	Глубина еже- дневныхъ водъ въ футахъ.	Описаніе примѣчательныхъ на су- ходномъ пути мѣстъ и соору- женій.
С А М А Р С К А Я	И	С А Р А Т О В С К А Я.	І ІІ.			927.			13.	
						928.			11.	
						929.			14.	
						930.			13½.	
						931.			15.	
						932.			16.	
						933.			13½.	
						934.			15.	
						935.			14½.	
						936.		 Колонія Крас- ный-Яръ.	14.	Въ колоніи этой 500 колонистовъ; занимаются хлѣбопашествомъ и обра- боткою табаку.
						937.		14.		
						938.		 Село Чер- дымъ.	10.	Въ селѣзтомъ, принадле- жащемъ помѣщику Яко- влеву, 407 крестьянъ; зани- маются хлѣбопашествомъ.
						939.		13.		
						940.		11.		
941.	12.									
С А Р А Т О В С К А Я	І ІІ.					942.		 Рѣчка Ел- шанка.	14.	Начинается въ Саратов- скомъ уѣздѣ и протекаетъ около 12 верстъ. При устьѣ ея весною грузятся суда съ пшеницею, на сумму до 15 тысячъ рублей серебромъ.





С А М А Р С К А Я И С А Р А Т О В С К А Я.				Губерніи.	Версты.	Сулоходный путь.	Названіе прибрежныхъ населенныхъ мѣстъ, пря- токовъ, желей, пере- правъ, пристаней и ги- дротехническихъ соору- женій.	Глубина межон- ныхъ водъ въ футахъ.	Описаніе примѣчательныхъ на су- ходномъ пути мѣстъ и соору- женій.
С	А	М	А	Р					
Н	О	В	О	У	З	Е	Н	С	К
А	Р	А	Т	О	В	С	К	А	Я.
943.							 Село Елшан- ка.	13½.	Въ селѣ этомъ, принадле- жащемъ Князю Щербатову, 655 крестьянъ; занимаются хлѣбопашествомъ.
944.								13.	
945.								13.	
946.								13.	
947.							 Село Усов- ка.	10.	Въ селѣ этомъ, принадле- жащемъ Князю Щербатову, 685 крестьянъ; занимаются хлѣбопашествомъ.
948.								12.	
949.							Рѣчка Те- решка.	14.	Начинается въ Хвалын- скомъ уѣздѣ и протекаетъ около 500 верстъ по уѣз- дамъ: Хвалынскому, Волско- му и частию Саратовскому, несудоходна; на ней устрое- но нѣсколько мельницъ.
950.								13½.	
951.								14.	
952.							Колонія Ка- раманъ.	13.	Въ колоніи этой 886 коло- нистовъ; занимаются хлѣ- бопашествомъ и рыбною ловлею.




С А М А Р С К А Я И С А Р А Т О В С К А Я.				Губернн.	Уѣзды.	Версты.	Судосходный путь.	Названіе прибрежныхъ населенныхъ мѣстъ, при- токовъ, мелей, пере- правъ, пристаней и ги- дротехническихъ соору- женій.	Глубина между- ныхъ водъ въ футахъ.	Описаніе примѣчательныхъ на су- ходоходномъ пути мѣстъ и соору- женій.
С А М А Р С К А Я И С А Р А Т О В С К А Я. НИКОЛАЕВСКІЙ.	Н О В О У З Е Н С К І Й.	Р А Т О В С К І Й.	С А Р А Т О В С К І Й.			953.				
						954.			12.	
						955.			13.	
						956.			12.	
						957.			14.	
						958.			14.	
						959.			12.	
						960.			12½.	
						961.			13½.	
								Рѣка Боль- шой Караманъ.	14.	Начинается и протекаетъ въ Новоузенскомъ уѣздѣ; протяженія имѣетъ около 70 верстъ; на ней 6 мель- ницъ; по мелководію, осо- бенно при устьѣ, вовсе не судосходна.
						962.			14.	
								Колонія Па- ульская.		Въ колоніи этой 344 ко- лониста; занимаются хлѣ- бопашествомъ. Отсюда от- правляется весною до 10 судовъ съ пшеницею и та- бакомъ, на сумму 50 тысячъ рублей серебромъ.
								ГРАНИЦА НОВО- УЗЕНСКАГО И НИ- КОЛАЕВСКАГО УѢЗ- ДОВЪ.		
						963.			10.	
						964.			12.	
						965.		Рѣка Малый Караманъ.	13.	Протекаетъ 30 верстъ по Николаевскому уѣзду; не судосходна.




Губерніи.				Версты.	Судоходный путь.	Названіе прибрежныхъ населенныхъ мѣстъ, при- токовъ, мелей, пере- правъ, пристаней и ги- дротехническихъ соору- женій.	Глубина меле- ныхъ водъ въ футахъ.	Описаніе примѣчательныхъ на су- ходномъ пути мѣстъ и соору- женій.
Уѣзды.								
С А М А Р С К А Я И С А Р А Т О В С К А Я								
			и.	973.		Колонія Обер- монопуръ.	13.	Въ колоніи этой 547 коло- нистовъ; занимаются хлѣ- бопашествомъ и обработ- кою табаку.
				974.			13.	
				975.			13½.	
				976. 			13.	
				977.		Колонія Ор- ловская.	12½.	Въ колоніи этой 685 коло- нистовъ; занимаются хлѣ- бопашествомъ и обработ- кою табаку. Отсюда от- правляется весною до 13 судовъ съ пшеницею и та- бакомъ, на сумму 80 ты- сячъ рублей серебромъ.
				978.			13.	
				979. 			14.	
				980.			12½.	
				981.		Колонія Резе- повка.	13.	Въ колоніи этой 375 коло- нистовъ; занимаются хлѣ- бопашествомъ и обработ- кою табаку.
				982.			13.	
				983. 			14.	
				984. 			13.	
			в.			Колонія Бас- каковка.		Въ колоніи этой 260 коло- нистовъ; занимаются хлѣ- бопашествомъ и обработ- кою табаку.


САМАРСКАЯ И САРАТОВСКАЯ.				Губерн.	Версты.	Сухоходный путь.	Названіе прибрежныхъ населенныхъ мѣстъ, при- токовъ, медей, пере- правъ, пристаней и ги- дротехническихъ соору- женій.	Глубина мож- ныхъ водъ въ футахъ.	Описаніе примѣчательныхъ на су- ходномъ пути мѣстъ и соору- женій.
САМАРСКАЯ	И	САРАТОВСКАЯ	Узлы.						
В	О	Л	С	И					
985.							Колонія Су- зенталь.	14.	Въ колоніи этой 172 коло- ниста; занимаются хлѣбо- пашествомъ и обработкою табаку.
986.								13.	
987.							Село Вос- кресенское.	11½.	Въ селѣ этомъ 1309 ка- зешныхъ крестьянъ; зани- маются хлѣбопашествомъ и рыбною ловлею.
988.							Колонія Ду- церпъ.	13.	Въ колоніи этой 466 коло- нистовъ; занимаются хлѣ- бопашествомъ и обработ- кою табаку.
989.								13½.	
990.								14.	
991.								14.	
992.								12½.	
993.							Колонія Па- нинская.	13.	Въ колоніи этой 380 коло- нистовъ; занимаются хлѣ- бопашествомъ и обработ- кою табаку.
994.								11.	
995.							Колонія Зо- лотурпъ.	13.	Въ колоніи этой 492 коло- ниста; занимаются хлѣбо- пашествомъ и обработкою табаку.
996.							Колонія Цирхъ.	14.	Въ колоніи этой 180 коло- нистовъ; занимаются хлѣ- бопашествомъ и обработ- кою табаку.

САМАРСКАЯ И САРАТОВСКАЯ.				Губерн.	Версты.	Судоходный путь.	Названіе прибрежныхъ населенныхъ мѣстъ, при- токовъ, желей, пере- правъ, пристаней и гидротехническихъ соору- женій.	Глубина между- ныхъ водъ въ футахъ.	Описаніе примѣчательныхъ на су- ходномъ пути мѣстъ и соору- женій.
САМАРСКАЯ	И	САРАТОВСКАЯ	И.	Уѣзды.					
В	О	Л	А	С	І	ІІ			
Н	К	О	А	Е					
					997.		Колонія Ба- зель.	13½.	Въ колоніи этой 464 коло- ниста; занимаются хлѣбо- пашествомъ и обработкою табаку.
					998.			13½.	
					999.			13.	
					1000.		Колонія Ва- ратаевка.	13½.	Въ колоніи этой 496 коло- нистовъ; занимаются хлѣ- бопашествомъ и обработ- кою табаку.
					1001.			12.	
					1002.			13.	
							Колонія Шаф- гаузенъ.		Въ колоніи этой 453 коло- ниста; занимаются хлѣбо- пашествомъ.
					1003.			11.	
					1004.		Село Город- пя.	11½.	
					1005.			11.	Въ селѣ этомъ, при- надлежащемъ Графу Ор- лову-Денисову, 430 крестъ- янъ; занимаются хлѣбопа- шествомъ.
					1006.			14.	
					1007.			14.	
					1008.			13.	
					1009.			14.	
					1010.			13.	
					1011.			13½.	




САМАРСКАЯ И САРАТОВСКАЯ.				Губерн.		
В О Н И К О Л А Е В С К И Й.				Уѣзды.		
				Версты.		
				Судоходный путь.		
				Названіе прибрежныхъ населенныхъ мѣстъ, причоковъ, мелей, переправъ, пристаней и гидротехническихъ сооружений.		
				Глубина возможныхъ водъ въ сутахъ.		
				Описаніе примѣчательныхъ на судоходномъ пути мѣстъ и сооружений.		
САМАРСКАЯ И САРАТОВСКАЯ.	В О Н И К О Л А Е В С К И Й.	1012.		 Село Рыбное.	14.	Въ селѣ этомъ, принадлежащемъ Графу Орлову-Денисову, 500 крестьянъ; занимаются хлѣбопашествомъ и рыбною ловлею.
		1013.		14.		
		1014.		14.		
		1015.		13½.		
		1016.		14.		
		1017.		14.		
		1018.		13½.		
		1019.		13½.		
		1020.		13.		
		1021.		14.		
		1022.		14.		
		1023.		14.		
1024.	 Уѣздный городъ Волскъ, съ пристанью.	14.	Жителей 14,000. Отсюда отправляется ежегодно до 30 судовъ, съ грузами: муки ржаной до 5 тысячъ кулей; муки пшеничной до 20 тысячъ мѣшковъ; крупы гречневой до 200 четвертей; овса до 2200 кулей; пшеница до 1 тысячи пудовъ; гороху до 1 тысячи пудовъ; сала до 12 тысячъ пудовъ; рыбы до 4 тысячъ пудовъ; всего на сумму до 100 тысячъ рублей серебромъ.			





САМАРСКАЯ И САРТОВСКАЯ.				Губерніи.
ХВАЛИНСКІЙ.				Уѣзды
ХВАЛИНСКІЙ.				Версты.
				Судоходный путь.
				Названію прибрежныхъ населенныхъ мѣстъ, при- токовъ, мелей, пере- правъ, пристаней и гидротехническихъ соору- женій.
				Глубина жежен- ныхъ водъ въ суглахъ.
				Описаніе примѣчательныхъ на су- доходномъ пути мѣстъ и соору- женій.
1034.		Село Ар- хангельское или Терса.	13 $\frac{1}{2}$ .	Въ селѣ этомъ, при- надлежащемъ Князю Ливену, 1038 крестьянъ; зани- маются хлѣбопашествомъ.
1035.			13 $\frac{1}{2}$ .	
1036.		Рѣчка Ма- лыковка.	14.	Беретъ начало въ го- рахъ и протекаетъ около 10 верстъ; на ней 8 мель-ницъ.
1037.		ГРАНИЦА ВОЛ- СКАГО И ХВАЛИН- СКАГО УѢЗДОВЪ.	13 $\frac{1}{2}$ .	Начинается въ Хвалын- скомъ уѣздѣ; протекаетъ по оному и частию по Вол- скому 80 верстъ; по мелко- водію не судоходна.
1038.		Рѣчка Терса.	14.	
1039.		Село Бала- ково, съ при- стастью.	14.	Въ селѣ этомъ до 2000 удѣльныхъ крестьянъ; за- нимаются хлѣбопаше- ствомъ и рыбною ловлею. Отсюда отправляется, боль- шую частию весною, до 180
1040.			13 $\frac{1}{2}$ .	
1041.			14.	
1042.			22.	
1043.			24.	

САМАРСКАЯ И САРАТОВСКАЯ.				Губерн.	Версты.	Судоходный путь.	Названіе прибрежныхъ населенныхъ мѣстъ, при- токовъ, мелей, пере- правъ, пристаней и ги- дротехническихъ соору- женій.	Глубина меж- ныхъ водъ въ футахъ.	Описаніе примѣчательныхъ на су- ходоходномъ пути мѣстъ и соору- женій.
САМАРСКАЯ	И	САРАТОВСКАЯ		Уѣзды.					
НИКОЛАЕВСКІЙ.	АЛАЙСКИЙ.	САМАРСКАЯ	И	САРАТОВСКАЯ					
									
					1044.		Рѣчка Бала- ковка.	13.	судовъ съ грузами: пше- пшцы до 1,430,000 пудовъ; муки пшеничной до 100 пу- довъ; пшеница до 500 пудовъ; всего на сумму до 900 ты- сячъ рублей серебромъ.
					1045.			14.	На пристани находится
					1046.			14.	86 амбаровъ, принадлежа- щихъ разнымъ лицамъ.
					1047.			14.	
					1048.			14.	
					1049.			14.	
					1050.			14.	
					1051. □		Деревня На- талинка.	13.	Въ деревнѣ этой, принад- лежащей Князю Кочубею, 400 крестьянъ; занимаются хлѣбопашествомъ.
					1052.			14.	
					1053.		Деревня Ни- кольская.	13.	Въ деревнѣ этой, принад- лежащей Князю Кочубею, 300 крестьянъ; занимаются хлѣбопашествомъ.



С А М А Р С К А Я И С А Р А Т О В С К А Я.				Губерн.	Уѣды.	Версты.	Судоходный путь.	Названіе прибрежныхъ населенныхъ мѣстъ, при- токовъ, мелей, пере- правъ, пристаней и ги- дротехническихъ соору- женій.	Глубина меж- ныхъ водъ въ футахъ.	Описаніе примѣчательныхъ на су- ходномъ пути мѣстъ и соору- женій.
С А М А Р С К А Я И С А Р А Т О В С К А Я.	Н И Ж Н Я М Е Л И С К И Й.	С А Р А Т О В С К И Й.	С А Р А Т О В С К И Й.			1071.			13.	
						1072.			12½.	
						1073.			14.	
						1074.			12½.	
						1075.			13½.	
						1076.			14.	
						1077.			14.	
						1078.			13.	
						1079.		 Село Ме- ровка.	12.	
						1080.			13.	
						1081.			12.	
						1082.		 Село Большой Красный-Яръ.	13.	
						1083.			12.	
						1084.			12.	
						1085.			13.	
						1086.			12½.	
						1087.			12½.	
						1088.			12½.	
						1089.			12½.	
						1090.			13.	
						1091.			13.	


С А М А Р С К А Я И С А Р А Т О В С К А Я.				Губерн.	Уезды.	Версты.	Судоходный путь.	Названіе прибрежныхъ населенныхъ мѣстъ, при- токовъ, мелей, пере- правъ, пристаней и гидротехническихъ соору- женій.	Глубина между- путь въ низъ воды въ футахъ.	Описаніе примѣчательныхъ на су- ходномъ пути мѣстъ и соору- женій.
Н	И	К	В	Х						
А	И	О	А	И	И	1092.		Село Алек- сѣвка.	12.	Въ селѣ этомъ, при- надлежащемъ Княгинѣ Во- ронцовой, 453 крестьяни- на; занимаются хлѣбопа- шествомъ.
С	А	Е	В	С	К	1093.			12½.	
К	А	Л	А	Е	Н	1094.		Рѣчка Ягил- чій Бродъ.	13.	Начинается въ горахъ, и протекаетъ 4 версты; на ней 8 мельницъ.
И	С	А	Р	А	Т	1095.			12.	
О	В	С	К	А	Я.	1096.			12.	
В	С	К	А	Я.		1097.			13.	
С	К	А	Я.			1098.			12.	
К	А	Я.				1099.			12½.	
А	Я.					1100.		Рѣчка Тро- стица.	13.	Протекаетъ 2½ версты.
Я.						1101.		Рѣчка Яблон- ка.	12.	Начинается въ горахъ и протекаетъ 3½ версты.
						1102.		Рѣчка Иргизъ- Еланъ или Га- гра.	12.	Начинается въ Нико- лаевскомъ уѣздѣ и проте- каетъ около 120 верстъ; на пространствѣ 30 верстъ отъ устья такъ прибли- жается къ Волгѣ, что вес- ною сливается съ нею.

С А М А Р С К А Я И С А Р А Т О В С К А Я Г у б е р н і я.				Губерніи.	Уѣзды.	Версты.	Судоходный путь.	Названію прибрежныхъ населенныхъ мѣстъ, притоковъ, мелей, переправъ, пристаней и гидротехническихъ сооруженийъ.	Глубина между нихъ воды въ футахъ.	Описаніе примѣчательныхъ на судоходномъ пути мѣстъ и сооруженийъ.
С А М А Р С К А Я И С А Р А Т О В С К А Я	Н И К О Л А Е В С К ІЙ.	Х В А Л И Н С К ІЙ.		1103.					13 $\frac{1}{2}$ .	
				1104.	□			Деревня Дмитріевка.	12.	Въ деревнѣ этой, пригала- лежащей помѣщику Крив- скому, 112крестьянъ; зани- маются хлѣбонашествомъ.
				1105.				Рѣчка Ко- лотовка.	12.	Начинается въ горахъ, и протекаетъ 3 версты; на ней устроены три Гол- ландскія мельницы.
							□	Село Ива- новка.		Въ селѣ этомъ, принадле- жащемъ помѣщику Семев- скому, 340крестьянъ; зани- маются хлѣбонашествомъ и рыбною ловлею.
				1106.					12 $\frac{1}{2}$ .	
				1107.					14.	
				1108.				Рѣчка Че- ремшанъ.	15.	Начинается въ горахъ, и протекаетъ около 7 верстъ; на ней 26мельницъ.
				1109.					15.	
				1110.				Ручей Бан- ный.	14.	Начинается въ горахъ, и протекаетъ около 5 верстъ.


С А М А Р С К А Я И С А Р А Т О В С К А Я.				Губерніи.	Уѣзды.	Версты.	Судоходный путь.	Названіе прибрежныхъ поселенныхъ мѣстъ, при- токовъ, мелей, пере- правъ, пристаней и ги- дротехническихъ соору- женій.	Глубина между- ныхъ водъ въ футахъ.	Описаніе примѣчательныхъ на су- ходоходномъ пути мѣстъ и соору- женій.
С А М А Р С К А Я И С А Р А Т О В С К А Я.	Н И К О Л А Е В С К И Й.	Х В А Л Ы Н С К И Й.	1111.					Рѣчка Ка- мышинка.	15.	Начинается въ горахъ, и протекаетъ одну версту.
			1112.					Ручей Вип- ный.	14½.	Протекаетъ 4 версты.
			1113.					Сельцо Ду- ховницкое.	15.	
			1114.						15.	Въ сельцѣ этомъ, при- надлежащемъ помѣщику Протопопову, 120 крестъ- янъ; занимаются хлѣбона- шествомъ. Отсюда отира- ется весною пшеница на судахъ, на сумму до 10 тысячъ рублей серебромъ.
			1115.					Уѣздный го- родъ Хвальинскъ.	15.	Жителей 7707. При этомъ городѣ произ- водится на грузка съ Апрѣля по Сентябрь мѣсяцъ до 134 судовъ, съ яровымъ хлѣ- бомъ, на сумму 1,890,000 рублей серебромъ.
			1116.						13.	На пристани находится 130 амбаровъ, принадлежа- щихъ мѣщанамъ города Хвальинска.
			1117.					Хутора Алек- сандровскіе.	13.	При хуторахъ этихъ, принадлежащихъ Хвальин- скимъ купцамъ, грузится до 10 судовъ пшеницею, на сумму до 20 тысячъ рублей серебромъ.

С А М А Р С К А Я И С А Р А Т О В С К А Я.				Губернц.	Уѣзды.	Версты.	Судоходный путь.	Названіе прибрежныхъ населенныхъ мѣстъ, при- токовъ, мелей, пере- правъ, пристаней и ги- дротехническихъ соору- женій.	Глубина между- щихъ водъ въ футахъ	Описаніе примѣчательныхъ на су- ходоходномъ пути мѣстъ и соору- женій.
Н	И	К	Х	И.						
О	Л	А	В	С	К	И	Н.			
А	Е	Н	С	К	И	Н.				
М	А	В	С	К	И	Н.				
А	Е	Н	С	К	И	Н.				
М	А	В	С	К	И	Н.				
А	Е	Н	С	К	И	Н.				
М	А	В	С	К	И	Н.				
А	Е	Н	С	К	И	Н.				
М	А	В	С	К	И	Н.				
А	Е	Н	С	К	И	Н.				
М	А	В	С	К	И	Н.				
А	Е	Н	С	К	И	Н.				
М	А	В	С	К	И	Н.				
А	Е	Н	С	К	И	Н.				
М	А	В	С	К	И	Н.				
А	Е	Н	С	К	И	Н.				
М	А	В	С	К	И	Н.				
А	Е	Н	С	К	И	Н.				
М	А	В	С	К	И	Н.				
А	Е	Н	С	К	И	Н.				
М	А	В	С	К	И	Н.				
А	Е	Н	С	К	И	Н.				
М	А	В	С	К	И	Н.				
А	Е	Н	С	К	И	Н.				
М	А	В	С	К	И	Н.				
А	Е	Н	С	К	И	Н.				
М	А	В	С	К	И	Н.				
А	Е	Н	С	К	И	Н.				
М	А	В	С	К	И	Н.				
А	Е	Н	С	К	И	Н.				
М	А	В	С	К	И	Н.				
А	Е	Н	С	К	И	Н.				
М	А	В	С	К	И	Н.				
А	Е	Н	С	К	И	Н.				
М	А	В	С	К	И	Н.				
А	Е	Н	С	К	И	Н.				
М	А	В	С	К	И	Н.				
А	Е	Н	С	К	И	Н.				
М	А	В	С	К	И	Н.				
А	Е	Н	С	К	И	Н.				
М	А	В	С	К	И	Н.				
А	Е	Н	С	К	И	Н.				
М	А	В	С	К	И	Н.				
А	Е	Н	С	К	И	Н.				
М	А	В	С	К	И	Н.				
А	Е	Н	С	К	И	Н.				
М	А	В	С	К	И	Н.				
А	Е	Н	С	К	И	Н.				
М	А	В	С	К	И	Н.				
А	Е	Н	С	К	И	Н.				
М	А	В	С	К	И	Н.				
А	Е	Н	С	К	И	Н.				
М	А	В	С	К	И	Н.				
А	Е	Н	С	К	И	Н.				
М	А	В	С	К	И	Н.				
А	Е	Н	С	К	И	Н.				
М	А	В	С	К	И	Н.				
А	Е	Н	С	К	И	Н.				
М	А	В	С	К	И	Н.				
А	Е	Н	С	К	И	Н.				
М	А	В	С	К	И	Н.				
А	Е	Н	С	К	И	Н.				
М	А	В	С	К	И	Н.				
А	Е	Н	С	К	И	Н.				
М	А	В	С	К	И	Н.				
А	Е	Н	С	К	И	Н.				
М	А	В	С	К	И	Н.				
А	Е	Н	С	К	И	Н.				
М	А	В	С	К	И	Н.				
А	Е	Н	С	К	И	Н.				
М	А	В	С	К	И	Н.				
А	Е	Н	С	К	И	Н.				
М	А	В	С	К	И	Н.				
А	Е	Н	С	К	И	Н.				
М	А	В	С	К	И	Н.				
А	Е	Н	С	К	И	Н.				
М	А	В	С	К	И	Н.				
А	Е	Н	С	К	И	Н.				
М	А	В	С	К	И	Н.				
А	Е	Н	С	К	И	Н.				
М	А	В	С	К	И	Н.				
А	Е	Н	С	К	И	Н.				
М	А	В	С	К	И	Н.				
А	Е	Н	С	К	И	Н.				
М	А	В	С	К	И	Н.				
А	Е	Н	С	К	И	Н.				
М	А	В	С	К	И	Н.				
А	Е	Н	С	К	И	Н.				
М	А	В	С	К	И	Н.				
А	Е	Н	С	К	И	Н.				
М	А	В	С	К	И	Н.				
А	Е	Н	С	К	И	Н.				
М	А	В	С	К	И	Н.				
А	Е	Н	С	К	И	Н.				
М	А	В	С	К	И	Н.				
А	Е	Н	С	К	И	Н.				
М	А	В	С	К	И	Н.				
А	Е	Н	С	К	И	Н.				
М	А	В	С	К	И	Н.				
А	Е	Н	С	К	И	Н.				
М	А	В	С	К	И	Н.				
А										

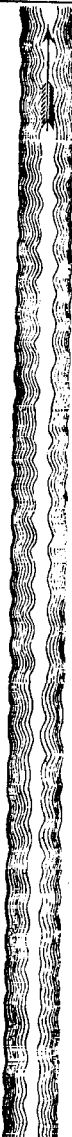


С А М А Р С К А Я И С А Р А Т О В С К А Я.									
Губерніи.		Уѣзды.		Версты.	Судоходный путь.	Названіе прѣбрежныхъ населенныхъ мѣстъ, при- готововъ, мелей, пере- правъ, пристаней и ги- дротехническихъ соору- женій.	Глубина мѣсто- выхъ водъ въ футахъ.	Описаніе примѣчательныхъ на су- ходоходномъ пути мѣстъ и соору- женій.	
С	А	М	А	Р	С	К	А	Я	И
Н	И	К	О	Л	А	Ы	Л	А	И
Х	В	А	С	Е	Н	С	К	І	И
1135.	■					Деревня Во- страя Лука.	13½.	Въ деревнѣ этой 500 однодворцевъ и казенныхъ крестьянъ; занимаются хлѣ- бопашествомъ. Здѣсь гру- зится въ весеннее время до 15 судовъ пшеницею, на сумму до 36 тысячъ рублей серебромъ.	
1136.	■					Село Фе- доровка.	16.	Въ селѣ этомъ 547 ка- зенныхъ крестьянъ; зани- маются хлѣбопашествомъ и рыбною ловлею.	
1137.							13.		
1138.							13.		
1139.							14.		
1140.							13½.		
1141	■					Хуторъ Ге- нерала Остенъ- Сакена.	13.	При хуторѣ ежегодно гру- зится до 60 тысячъ пудовъ пшеницы, на сумму до 15 тысячъ рублей серебромъ.	
1142.							13½.		
1143.							13.		
1144.	■					Деревня Ми- халевка.	13.	Въ деревнѣ этой 109 ка- зенныхъ крестьянъ; зани- маются хлѣбопашествомъ.	
1145.	■						13½.		
1146.	■					Село Боль- шая Федоровка.	13½.	Въ селѣ этомъ, принад- лежащемъ помѣщику Се- мевскому, 152 крестьянина; занимаются хлѣбопаше- ствомъ.	






САМАРСКАЯ И САРАТОВСКАЯ.			Губерніи.	Уѣзды.	Версты.	Судоходный путь.	Названіе прибрежныхъ населенныхъ мѣстъ, при- токовъ, мелей, пере- правъ, пристаней и ги- дротехническихъ соору- женій.	Глубина меж- ныхъ водъ въ футахъ.	Описаніе примѣчательныхъ на су- ходоходномъ пути мѣстъ и соору- женій.								
САМАРСКАЯ И САРАТОВСКАЯ.	НИКОЛАЕВСКІЙ.	ХВАНСКАЯ.	Х	В	А	Г	И	К	С	В	С	К	И	1147.		13.	Въ деревнѣ этой, при- надлежащей помѣщику Се- мевскому, 52 крестьянина; занимаются хлѣбопаше- ствомъ.
														1148.	13.		
														1149.	14½.		
														1150.	14.		
														1151.	13½.		
														1152.	13½.		
														1153.	13.		
														1154.	13.		
														1155.	13½.		
														1156.	35.		
СИМБИРСКАЯ.	СЫЗРАНСКІЙ.	Граница VI Округа 1-го Отдѣленія 6-й Дистанции	Граница VII Округа.	Г	И	К	С	В	С	К	И	К	И	1157.		35.	Въ селѣ этомъ, принад- лежащемъ помѣщику Се- мевскому, 398 крестьянъ; занимаются хлѣбопаше- ствомъ.
														1158.		33.	
ГРАНИЦА ГУБЕР- НІЙ: САМАРСКОЙ И САРАТОВСКОЙ СЪ СИМБИРСКОЙ, И УѢЗДОВЪ: НИКО- ЛАЕВСКАГО И ХВА- ЛИНСКАГО СЪ СЫ- ЗРАНСКИМЪ.																	

Губерніи.									
Уѣзды.									
Версты.									
Судоходный путь.									
Названію прибрежныхъ населенныхъ мѣстъ, притоковъ, мелей, переправъ, пристаней и гидротехническихъ сооружений.									
Глубина меженихъ водъ въ футахъ.									
Описаніе примѣчательныхъ на судоходномъ пути мѣстъ и сооружений.									
С И М Б Р Н А И С К А Я.	С Ы З Р А Н С К И Й.	1159.							24.
		1160.							30.
		1161.							24.
		1162.							19.
		1163.							24.
		1164.							22.
		1165.							18.
		1166.							11.
		1167.							24.
		1168.							21.
		1169.							23.
		1170.							18.
		1171.							23.
		1172.							23.
		1173.							25.
		1174.							19.
		1175.							8.
		1176.							18.
		1177.							13.
С И М Б Р Н А И С К А Я.	С Ы З Р А Н С К И Й.	1178.							14.
		1179.							23.
		1180.							25.
		1181.							22.
		1182.							7.
		1183.							11.
С И М Б Р Н А И С К А Я.	С Ы З Р А Н С К И Й.	1184.							23.



 Село Семёновка.






Въ селѣ этомъ, принадлежащемъ помѣщику Карамзину, 149 крестьянъ; занимаются хлѣбопашествомъ.

Губерніи.									
Уѣзды.									
Версты.									
Судоходный путь.									
Названіе прибрежныхъ населенныхъ мѣстъ, притоковъ, мелей, переправъ, пристаней и гидротехническихъ сооруженийъ.									
Глубина между нихъ вода въ футахъ.									
Описаніе примѣчательныхъ на сухоходномъ пути мѣстъ и сооруженийъ.									
С И М В Н Р С К А Я.	С Ы З Р А Н С К И.	1185.		 Село Благо- вѣщенское.	17.	Въ селѣ этомъ 109 удѣль- ныхъ крестьянъ; занимают- ся хлѣбопашествомъ.			
		1186.		26.					
		1187.		28.					
		1188.		29.					
		1189.		25.					
		1190.		 Село Каш- пировое.	21.		Въ селѣ этомъ 1086 удѣль- ныхъ крестьянъ; зани- маются хлѣбопашествомъ.		
		1191.		20.					
		1192.		18.					
		1193.		20.					
		1194.		27.					
		1195.		24.					
		1196.		22.					
		1197.		22.					
		1198.		25.					
		1199.		19.					
		1200.		24.					
		1201.		21.					
		1202.		23.					
		1203.		16.					
		1204.		16.					
		1205.		24.					
		1206.		17.					
		1207.		14.					


Губерніи.	Уѣзды.	Версты.	Судоходный путь.	Названіе прибрежныхъ населенныхъ мѣстъ, при- токовъ, мелей, пере- правъ, пристаней и ги- дротехническихъ соору- женій.	Глубина между- ныхъ водъ въ футахъ.	Описаніе примѣчательныхъ на су- ходномъ пути мѣстъ и соору- женій.
С и м и в р с к а я.	С ы з р а н ск ій.	1208.		<p>  Уѣздный городъ Сыз- рань, съ при- станью на Сыз- ранской-Волош- кѣ. </p> <p>  Деревня Ба- траки. </p> <p>  Деревня Ста- рыя Костичи. </p> <p>  Деревня Но- выя Костичи. </p>	<p>11.</p> <p>10.</p> <p>13.</p> <p>8.</p> <p>8.</p> <p>12.</p> <p>17.</p> <p>15.</p> <p>23.</p> <p>26.</p> <p>15.</p> <p>23.</p> <p>27.</p>	<p>Жителей 12,932.</p> <p>Отсюда отправляется ве- сною до 55 судовъ съ пше- номъ, на сумму до 185 ты- сячъ рублей серебромъ.</p> <p>На пристани находится 236 деревянныхъ амбаровъ.</p> <p>Рукавъ Сызранская-Во- лошка судоходенъ только весною на 6 верстѣ.</p> <p>Въ деревнѣ этой 977 удѣль- ныхъ крестьянъ; занимают- ся хлѣбопашествомъ.</p> <p>Въ деревнѣ этой 1364 удѣльныхъ крестьянина; занимаются хлѣбопаше- ствомъ.</p> <p>Въ деревнѣ этой 1024 удѣльныхъ крестьянина; занимаются хлѣбопаше- ствомъ и частію судовою работою.</p>
		1209.				
		1210.				
		1211.				
		1212.				
		1213.				
		1214.				
		1215.				
		1216.				
		1217.				
		1218.				
		1219.				
С	ы	4.				
и	н	1220.				



Губерніи. Уѣзды.		Версты.	Судоходный путь.	Названіе прибрежныхъ населенныхъ мѣстъ, при- токовъ, мелей, пере- правъ, пристаней и ги- дротехническихъ соору- женій.	Глубина меж- ныхъ водъ въ футахъ.	Описаніе примѣчательныхъ на су- ходоходномъ пути мѣстъ и соору- женій.
Я. А. К. С. Р. А. М. А. С. С.	И. І. К. С. Р. А. М. А. С.	1240.		 Село Пе- черское.	28.	Въ селѣ этомъ 1230 удѣль- ныхъ крестьянъ; занимают- ся хлѣбопашествомъ.
		1241.		23.		
		1242.		22.		
		1243.		19.		
		1244.		19.		
		1245.		26.		
		1246.		22.		
		1247.		17.		
		1248.		24.		
		1249.		25.		
		1250.		17.		
		1251.		31.		
		1252.		23.		
		1253.		 Село Пере- валовка.	29.	Въ селѣ этомъ 600 удѣль- ныхъ крестьянъ; занимают- ся хлѣбопашествомъ.
		1254.		28.		
		1255.		21.		
		1256.		19.		
		1257.		24.		
		1258.		29.		
		1259.		24.		
		1260.		21.		

Губерніи.										Уѣзды.	Версты.	Судоходный путь.	Названіе прибрежныхъ населенныхъ мѣстъ, при- токовъ, мелей, пере- правъ, пристаней и ги- дротехническихъ соору- женій.	Глубина межен- ныхъ водъ въ футахъ.	Описаніе примѣчательныхъ на су- ходоходномъ пути мѣстъ и соору- женій.
С	А	М	А	Р	С	К	А	Я.	II.		1261.	 Деревня Ря- зань.	17.	Въ деревнѣ этой, принад- лежащей помѣщику Давы- дову, 560 крестьянъ; зани- маются хлѣбопашествомъ.	
											1262.		22.		
											1263.		20.		
											1264.		18.		
											1265.		28.		
											1266.		22.		
											1267.		30.		
											1268.		21.		
											1269.		19.		
											1270.		24.		
С	А	М	А	Р	С	К	А	Я.	II.		1271.	Перевозъ для соединенія до- рогъ изъ дерев- ни Мордовы въ село Екатери- новку.	27.	Въ селѣ этомъ 352 удѣль- ныхъ крестьянина; зани- маются хлѣбопашествомъ.	
											1272.		31.		
											1273.		29.		
											1274.		25.		
											1275.		31.		
											1276.		30.		
											1277.		32.		
											1278. 		27.		
											Селокатери- новка, съ при- станью.				



Губерніи.	Уѣзды.	Версты.	Судоходный путь.	Названіе прибрежныхъ населенныхъ мѣстъ, при- токовъ, мелей, пере- правъ, пристаней и ги- дротехническихъ соору- женій.	Глубина мелей нахъ воды въ футахъ.	Описаніе примѣчательныхъ на су- ходномъ пути мѣстъ и соору- женій.
С	С	1279.		Село Ерма- ковка.	27.	Отсюда отправляется, въ продолженіе навигаціи, до 40 судовъ съ пшеницею, на сумму до 200,000 рублей серебромъ.
А	А	1280.			31.	На пристани находится 115 деревянныхъ амбаровъ, принадлежащихъ удѣльно- му вѣдомству.
К	К	1281.			25.	
С	С	1282.			21.	
Р	Р	1283.			25.	
А	А	1284.			27.	
М	М	1285.			33.	
А	А	1286.			34.	
М	М	1287.			30.	
А	А	1288.			32.	
С	С	1289.			28.	Въ селѣ этомъ, принад- лежащемъ помѣщику Воей- кову, 457 крестьянъ; зани- маются хлѣбопашествомъ.
А	А	1290.		Село Вин- цовка.	34.	Въ селѣ этомъ 430 удѣль- ныхъ крестьянъ; занимаютъ- ся хлѣбопашествомъ.
М	М	1291.			31.	
А	А	1292.			29.	
С	С	1293.			34.	
С	С	1294.			31.	

Губерніи.										уѣзды.	Версты.	Сулоходный путь.	Названіе прибрежныхъ населенныхъ мѣстъ, при- токовъ, мелей, пере- правъ, пристаней и ги- дротехническихъ соору- женій.	Глубина меж- ныхъ водъ въ сутахъ.	Описаніе примѣчательныхъ на су- ходоходномъ пути мѣстъ и соору- женій.
С А М А С	С	А	М	А	Р	С	К	А	Я.	И.	1295.			33.	
											1296.			28.	
											1297.			17.	
											1298.			17.	
											1299.			15.	
											1300.			24.	
											1301.			19.	
											1302.			11.	
											1303.			9.	
											1304.			17.	
											1305.			29.	
											1306.			32.	
											1307.			20.	
											1308.			21.	
											1309.			21.	
											1310.			19.	
											1311.			24.	
											1312.			33.	
											1313.			30.	
											1314.			21.	
											1315.			22.	
											1316.			27.	
											1317.			23.	
											1318.			25.	
											1319.			27½.	
											1320.			28.	
											1321.			31.	
											1322.			24.	


С А М А Р С К А Я									
С А М А Р С К А Я									
Губерніи.									
Уѣзды.									
И.									
Версты.									
Судоходный путь.									
Названіе прибрежныхъ населенныхъ мѣстъ, приставъ, мелей, переправъ, пристаней и гидротехническихъ сооруженій.									
Глубина воды въ футахъ.									
Описаніе примѣчательныхъ на судоходномъ пути мѣстъ и сооруженій.									
1323.									
1324.									
1325.									
1326.									
Рѣка Самара.									
Губернскій городъ Самара, съ пристанью.									
27.									
23.									
24.									
20.									
Начинается въ Самарской Губерніи, омываетъ городъ Вузулукъ, и, протеки до 210 верстъ, близъ города Самары впадаетъ въ Волгу. Въ весеннее время бываетъ судоходна на протяженіи 75 верстъ.									
Жителей 13,732.									
Отсюда отправляется ежегодно до 475 судовъ, съ грузами: ржи до 26 тысячъ четвертей; муки ржаной до 15 тысячъ кулей; муки пшеничной до 25 тысячъ кулей; пшеницы до 450 тысячъ четвертей; пшени до 400 четвертей; овса до 450 кулей; гороху до 1500 четвертей; крупъ гречневыхъ до 200 четвертей; сѣменъ льняного до 11 тысячъ четвертей; сала до 200 тысячъ пудовъ; соли Илецкой до 55 тысячъ пудовъ; клею до 1 тысячи пудовъ; судовыхъ снастей до 600 пудовъ; металловъ до 600 пудовъ; всего на сумму до 3 милліоновъ рублей серебромъ.									








Губерніи.										Уѣзды.	Версты.	Судоходный путь.	Названіе прибрежныхъ населенныхъ мѣстъ, при- токовъ, мелей, пере- правъ, пристаней и ги- дротехническихъ соору- женій.	Глубина межен- ныхъ водъ въ футахъ.	Описаніе примѣчательныхъ на су- ходномъ пути мѣстъ и соору- женій.
С	А	М	А	Р	С	К	А	Я.							
СТАВРОПОЛЬСКІЙ.											1355.	 Село Шп- ряево.	49.	Въ селѣ этомъ, принадле- жащемъ разнымъ помѣщи- камъ, 215 крестьянъ; зани- маются хлѣбопашествомъ.	
И.											1356.		35.		
К											1357.		23.		
К											1358.		18.		
И.											1359.		32.		
С											1360.		35.		
С											1361.		38.		
Р											1362.		49.		
Р											1363.		47.		
А											1364.		28.		
А											1365.		53.		
М											1366.		53.		
М											1367.		56.		
А											1368.		51.		
А											1369.		52.		
С											1370.		48.		
С											1371.		34.		
А											1372.		49.		
А											1373.		43.		
С											1374.		44.		
С											1375.		41.		
А											1376.		39.		
А											1377.		42.		
С											1378.		29.		
С											1379.		18.		

Губерніи.	Уѣзды.	Версты.	Судоходный путь.	Названіе прибрежныхъ населенныхъ мѣстъ, при- токовъ, мелей, пере- правъ, пристаней и ги- дротехническихъ соору- женій.	Глубина мѣрен- нійъ, въ футахъ.	Описаніе примѣчательныхъ на су- ходномъ пути мѣстъ и соору- женій.
Я.	И.	1380.		□ Деревня От- важна.	23.	Въ деревнѣ этой, принад- лежащей помѣщику Давы- лову, 117 крестьянъ; зани- маются преимущественно рубкою лѣса для продажи.
А.	К.	1381.		11.		
К.	С.	1382.		9.		
А.	Р.	1383.		13.		
М.	А.	1384.		26.		
А.	М.	1385.		25.		
С.	А.	1386.		28.		
А.	С.	1387.		30.		
М.	А.	1388.		27.		
А.	С.	1389.		39.		
С.	С.	1390.	42.			
А.	А.	1391.	□ Деревня Зе- леновка.	38.	Въ деревнѣ этой, принад- лежащей разнымъ помѣщи- камъ, 244 крестьянина; зани- маются хлѣбопашествомъ.	
М.	М.	1392.		39.		
А.	А.	1393.		32.		
С.	А.	1394.	□ Деревня Мор- кваша.	34.	Въ деревнѣ этой, принад- лежащей разнымъ помѣщи- камъ, 97 крестьянъ; зани- маются хлѣбопашествомъ.	
С.	С.	1395.		43.		
А.	А.	1396.		64.		
М.	М.	1397.		49.		
А.	А.	1398.		44.		

Губернія.													Уѣзды.	Версты.	Судоходный путь.	Названіе прибрежныхъ населенныхъ мѣстъ, при- токовъ, мелей, пере- правъ, пристаней и га- ротехническихъ соору- женій.	Глубина межени нахъ воды въ футахъ.	Описаніе примѣчательныхъ на су- ходономъ пути мѣстъ и соору- женій.
С Т А В Р О П О Л Ь С К А Я	Г У Б Е Р Н І Я	С	А	М	О	Н	О	Л	Ь	С	А	Я.	И.	1399.		Г Р А Н И Ц А С Т А В Р О П О Л Ь С К А ГО У Ѣ З Д А.	49. 48. 34. 39. 36. 48. 49. 44. 43. 40. 42. 34. 37. 35.	Жителѣй 3381. Здѣсь отдѣляется отъ Волги рукавъ, называемый Волошкою, на которомъ въ 4 верстахъ отъ рѣки Волги находится городъ Ставрополь. Рукавъ Во- лошка не судоходенъ.         Начинается въ Сепгилейскомъ уѣздѣ, въ дере- виѣ Верхней Кокки, и про- текаетъ по уѣздамъ: Сепгилейскому, Сызранскому и Ставропольскому 110 верстъ; не судоходна.
														1400.				
														1401.				
														1402.				
														1403.				
														1404.				
														1405.				
														1406.				
														1407.				
														1408.				
														1409.				
														1410.				
														1411.				
														1412.				

САМАРСКАЯ.		Губерн.	
СТАВРОПОЛЬСКІЙ.		Уѣды.	
Версты.		Судоходный путь.	
		Названіе прибрежныхъ населенныхъ мѣстъ, при- токовъ, мелей, пере- правъ, пристаней и ги- дротехническихъ соору- женій.	
		Глубина меж- ныхъ водъ въ футахъ.	
		Описаніе примѣчательныхъ на су- ходномъ пути мѣстъ и соору- женій.	
1413.		35.	
1414.		23.	
1415.		27.	
1416.		11.	
1417.		18.	
1418.		27.	
1419.		35.	
1420.		28.	
1421.		26.	
1422.		23.	
1423.		28.	
1424.		27.	
1425.		28.	
ГРАНИЦА ГУБЕР- НІЙ САМАРСКОЙ И СИМБЕРСКОЙ, И УЗДОВЪ: СТАВРО- ПОЛЬСКАГО И СЕН- ГИИЕЙСКАГО.			
1426.		34.	
1427.		35.	
1428.		40.	
1429.		39.	
1430.		44.	
1431.		32.	
1432.		20.	
1433.		14.	
1434.		13.	
1435.		11.	
1436.		21.	
1437.		25.	
1438.		34.	



Губерніи.		Версты.	Судоходный путь.	Названіе прибрежныхъ населенныхъ мѣстъ, при- токовъ, мелей, пере- правъ, пристаней и ги- дротехническихъ соору- женій.	Глубина меж- ныхъ водъ въ футахъ.	Описаніе примѣчательныхъ на су- ходномъ пути мѣстъ и соору- женій.
СИМБИРСКАЯ.	Уѣзды.					
СИМБИРСКАЯ.	СЕНГИЛЕЙСКІЙ.	1459.		<div><input type="checkbox"/> Деревня Бех- тажка.</div> <div>ГРАНИЦА ГУБЕР- НІЙ: СИМБИРСКОЙ И САМАРСКОЙ И УѢЗДОВЪ: СЕНГИ- ЛЕЙСКАГО И СТА- ВРОПОЛЬСКАГО.</div>	30.	Въ деревнѣ этой 675 удѣль- ныхъ крестьянъ; занима- ются хлѣбопашествомъ.
		1460.			23.	
		1461.			17.	
		1462.			28.	
		1463.			29.	
		1464.			21.	
		1465.			12.	
		1466.			14.	
		1467.			11.	
САМАРСКАЯ.	СТАВРОПОЛЬСКІЙ.	1468.				
		1469.		21.		
		1470.		27.		
		1471.		28.		
		1472.		33.		
		1473.		35.		
		1474.		29.		
		1475.		24.		
		1476.		16.		
				<div></div> <div>Рѣка Большой Черемшанъ.  Село Хрящевка, съ пристанью.</div>		

С И М В И Р С К А Я. С Е Н Г И Л Е Й С К І Й.		САМАРСКАЯ. СТАВРОПОЛЬСКІЙ.	Губерніи. Уѣзды.	Версты.	Судоходный путь.	Названіе прибрежныхъ населенныхъ мѣстъ, при- токовъ, мелей, переправъ, пристаней и гидротехническихъ соору- женій.	Глубина мѣсяч- ныхъ водъ въ футахъ.	Описаніе примѣчательныхъ на су- ходномъ пути мѣстъ и соору- женій.
1477.						ГРАНИЦА ГУБЕР- НІЙ: САМАРСКОЙ И СИМБИРСКОЙ И УѢЗДОВЪ: СТАВРО- ПОЛЬСКАГО И СЕН- ГИЛЕЙСКАГО.		<p>Въ селѣ Хрящевкѣ 1308 удѣльныхъ крестьянъ, за- нимающихся торговлею и судоходствомъ.</p> <p>При селѣ этомъ грузит- ся весною до 30 судовъ, пшеницею и спиртомъ, на сумму до 1 милліона 600 тысячь рублей серебромъ.</p> <p>На пристани находится 82 деревянныхъ амбара, принадлежащихъ мѣст- нымъ крестьянамъ.</p>
1478.								
1479.								
1480.								
1481.								
1482.								
1483.								
1484.								
1485.								
1486.								
1487.								
1488.								
1489.								
1490.								
1491.								
1492.								
1493.								
1494.								
1495.								




Губерніи.	Уѣзды.	Версты.	Судоходный путь.	Названіе прибрежныхъ населенныхъ мѣстъ, при- токовъ, мелей, перо- правъ, пристаней и ги- дротехническихъ соору- женій.	Глубина межск- ныхъ водъ въ футахъ.	Описаніе примѣчательныхъ на су- ходномъ пути мѣстъ и соору- женій.
СИМБИРСКАЯ. СЕНГИЛЕЙСКІЙ.		1513.			11.	
		1514.			10.	
		1515.			16.	
		1516.			11.	
		1517.			14.	
		1518.			12.	
		1519.			7.	
		1520.			10.	
		1521.			10.	
		1522.			12.	
		1523.			14.	
САМАРСКАЯ. СТАВРОПОЛЬСКІЙ.		1524.		ГРАНИЦА ГУБЕР- НІЙ: СИМБИРСКОЙ И САМАРСКОЙ И УѢЗДОВЪ: СЕНГИ- ЛЕЙСКАГО И СТАВ- РОПОЛЬСКАГО.  □ Деревня Кріу- ши.	12.	
		1525.			11.	
		1526.			14.	
		1527.			28.	
		1528.			35.	
		1529.			33.	
		1530.			30.	
		1531.			42.	
		1532.			34.	



Губерн. Уезды.									
Версты.									
Судоходный путь.									
Названіе прибрежныхъ населенныхъ мѣстъ, притоковъ, мелей, переправъ, пристаней и гидротехническихъ сооружений.									
Глубина меженихъ водъ въ футахъ.									
Описаніе примѣчательныхъ на судоходномъ пути мѣстъ и сооружений.									
С	И	М	В	И	Р	С	К	А	Я.
С	И	М	В	И	Р	С	К	А	Я.
1552.									
1553.									
1554.									
1555.									
1556.									
1557.									
1558.									
1559.									
1560.									
1561.									
1562.									
1563.									
1564.									
1565.									
1566.									
1567.									
1568.									
1569.									
1570.									
<p>Губернскій городъ Симбирскъ, съ приставью.</p> <p>Перевозъ на дощаникахъ.</p>									
30.									
26.									
34.									
30.									
27.									
26.									
20.									
23.									
21.									
21.									
21.									
22.									
24.									
25.									
28.									
30.									
28.									
32.									
32.									

Жителей 17,739. Отсюда ежегодно отправляется, въ теченіе всей навигаціи, до 30 судовъ, преимущественно съ ржаной мукою, на сумму до 200 тысячъ рублей серебромъ.

На пристани находится, для складки хлѣба, 100 амбаровъ, принадлежащихъ разнымъ лицамъ.

Губерніи. Уѣзды.		Версты.	Судоходный путь.	Названіе прибрежныхъ населенныхъ мѣстъ, при- токовъ, мелей, пере- правъ, пристаней и ги- дротехническихъ соору- женій.	Глубина мѣсен- ныхъ водъ въ футахъ.	Описаніе примѣчательныхъ на су- ходоходномъ пути мѣстъ и соору- женій.
С И М Б И Р С К А Я. С И М Б И Р С К І Й.		1571.			27.	Въ селѣ этомъ, принад- лежащемъ помѣщику Ер- молову и удѣльному въ- домству, 222 крестьянина; занимаются хлѣбонаше- ствомъ.
		1572.			33.	
		1573.			35.	
		1574.			35.	
		1575.			33.	
		1576.			31.	
		1577.			31.	
		1578.			33.	
		1579.			32.	
		1580.			30.	
С А М А Р С К А Я. С т а в р о п о л ь с к і й.		1581.		 Село Узда- ры.	30.	
		Г Р А Н И Ц А Г У Б Е Р - Н І Й : С И М Б И Р С К О Й И С А М А Р С К О Й И У Ѣ З Д О В Ѣ : С И М - Б И Р С К А Г О И С Т А - В Р О П О Л ь С К А Г О .				
		1582.	28.			
		1583.	29.			
		1584.	29.			
		1585.	33.			
		1586.	30.			
1587.	22.					









Губерніи.	Уѣзды.	Версты.	Судоходный путь.	Названіе прибрежныхъ населенныхъ мѣстъ, при- токовъ, мелей, пере- правъ, пристаней и ги- дротехническихъ соору- женій.	Глубина мѣся- ныхъ водъ въ футахъ.	Описаніе примѣчательныхъ на су- ходномъ пути мѣстъ и соору- женій.
Я.	И.	1630.			67.	
А.	И.	1631.			66.	
К.	И.	1632.			64.	
С.	И.	1633.			67.	
Н.	И.	1634.			67.	
Ш.	И.	1635.			65.	
Ю.	И.	1636.			61.	
Т.	И.	1637.			61.	
Е.	И.	1638.			58.	
С.	И.	1639.			59.	
З.	И.	1640.			62.	
В.	И.	1641.			64.	
А.	И.	1642.			63.	
К.	И.	1643.			60.	
А.	И.	1644.			61.	
В.	И.	1645.		Деревня По- лянка.	62.	Въ деревнѣ этой, принад- лежащей разнымъ помѣ- щикамъ, 113 крестьянъ; занимаются хлѣбопаше- ствомъ.
А.	И.	1646.			64.	
С.	И.	1647.			63.	
Т.	И.	1648.			67.	
Е.	И.	1649.			67.	
З.	И.	1650.			66.	
В.	И.	1651.			62.	
А.	И.	1652.			63.	










К А З А Н С К И Я.										Губерн.	Уѣзды.	Версты.	Судоходный путь.	Названіе прибрежныхъ населенныхъ мѣстъ, при- токовъ, мелей, пере- правъ, пристаней и ги- дротехническихъ соору- женій.	Глубина меж- ныхъ водъ въ футахъ.	Описаніе примѣчательныхъ на су- ходномъ пути мѣстъ и соору- женій.
К А З А Н С К И Й.	А М А Н С К И Й.	Т	Е	В	Ю	Ш	А	С	К	И	И	1685.		 Село Кирѣ- евское.	56.	Въ селѣ этомъ 525 ка- зенныхъ крестьянъ; зани- маются хлѣбопашествомъ и рыбною ловлею.
												1686.			50.	
												1687.			57.	
												1688.			53.	
												1689.			56.	
												1690.			49.	
												1691.			55.	
												1692.			51.	
												1693.			50.	
												1694.			46.	
												1695.			44.	
												1696.			47.	
												1697.			46.	
												1698.			45.	
												1699.			42.	
												1700.			39.	
												1701.			38.	
												1702.			35.	
												1703.			33.	
												1704.			38.	
												ГРАНИЦА СПА- СКАГО И МАШЕВ- СКАГО УѢЗДОВЪ.				









Губерніи.													Уѣзды.	Версты.	Сухоходный путь.	Названіе прибрежныхъ населенныхъ мѣстъ, при- токовъ, мелей, пере- правъ, пристаней и ги- дротехническихъ соору- женій.	Глубина межри- ныхъ водъ въ футахъ.	Описаніе примѣчательныхъ на су- ходномъ пути мѣстъ и соору- женій.
К	А	З	И	Н	В	С	К	А	Я.	И.	И.	И.	И.					
														1732.		Село Кра- сновидово, и при немъ пере- возъ.	14.	Въ селѣ этомъ 640 ка- зенныхъ крестьянъ. Ручей, омывающей село, начи- нается въ Свияжскомъ уѣз- дѣ, протекаетъ 8 верстъ.
														1733.				
														1734.				
														1735.		Село Бур- тасы.	17. 19. 25.	Въ селѣ этомъ, принад- лежащемъ Князю Гагари- ну и помѣщику Астанкину, 580 крестьянъ; занимают- ся хлѣбопашествомъ и са- доводствомъ.
														1736.				
														1737.				
														1738.				
														1739.				
														1740.		Село Тень- ки и рѣчка Тенька.	22.	Въ селѣ этомъ, принад- лежащемъ Князю Гагари- ну, 1472 крестьянина; зани- маются хлѣбопашествомъ.
																Мель.		Мель Теньковская от- крывается въмеженное вре- мя на 300 сажень, новъ каж- домъ году измѣняетъ свое положеніе; затрудненія отъ

Губерн.									Уѣзды.	Версты.	Судоходный путь.	Названіе прибрежныхъ населенныхъ мѣстъ, при- токовъ, мелей, пере- правъ, пристаней и ги- дротехническихъ соору- женій.	Глубина межени- ныхъ водъ въ футахъ.	Описаніе примѣчательныхъ на су- ходоходномъ пути мѣстъ и соору- женій.
К	А	З	А	Н	С	К	А	Я.						
К	А	З	А	Н	С	К	А	Я.						
К	А	З	А	Н	С	К	А	Я.						
К	А	З	А	Н	С	К	А	Я.						
К	А	З	А	Н	С	К	А	Я.						
К	А	З	А	Н	С	К	А	Я.						
К	А	З	А	Н	С	К	А	Я.						
К	А	З	А	Н	С	К	А	Я.						
К	А	З	А	Н	С	К	А	Я.						
К	А	З	А	Н	С	К	А	Я.						
К	А	З	А	Н	С	К	А	Я.						
К	А	З	А	Н	С	К	А	Я.						
К	А	З	А	Н	С	К	А	Я.						
К	А	З	А	Н	С	К	А	Я.						
К	А	З	А	Н	С	К	А	Я.						
К	А	З	А	Н	С	К	А	Я.						
К	А	З	А	Н	С	К	А	Я.						
К	А	З	А	Н	С	К	А	Я.						
К	А	З	А	Н	С	К	А	Я.						
К	А	З	А	Н	С	К	А	Я.						
К	А	З	А	Н	С	К	А	Я.						
К	А	З	А	Н	С	К	А	Я.						
К	А	З	А	Н	С	К	А	Я.						
К	А	З	А	Н	С	К	А	Я.						
К	А	З	А	Н	С	К	А	Я.						
К	А	З	А	Н	С	К	А	Я.						
К	А	З	А	Н	С	К	А	Я.						
К	А	З	А	Н	С	К	А	Я.						
К	А	З	А	Н	С	К	А	Я.						
К	А	З	А	Н	С	К	А	Я.						
К	А	З	А	Н	С	К	А	Я.						
К	А	З	А	Н	С	К	А	Я.						
К	А	З	А	Н	С	К	А	Я.						
К	А	З	А	Н	С	К	А	Я.						
К	А	З	А	Н	С	К	А	Я.						
К	А	З	А	Н	С	К	А	Я.						
К	А	З	А	Н	С	К	А	Я.						
К	А	З	А	Н	С	К	А	Я.						
К	А	З	А	Н	С	К	А	Я.						
К	А	З	А	Н	С	К	А	Я.						
К	А	З	А	Н	С	К	А	Я.						
К	А	З	А	Н	С	К	А	Я.						
К	А	З	А	Н	С	К	А	Я.						
К	А	З	А	Н	С	К	А	Я.						
К	А	З	А	Н	С	К	А	Я.						
К	А	З	А	Н	С	К	А	Я.						
К	А	З	А	Н	С	К	А	Я.						
К	А	З	А	Н	С	К	А	Я.						
К	А	З	А	Н	С	К	А	Я.						
К	А	З	А	Н	С	К	А	Я.						
К	А	З	А	Н	С	К	А	Я.						
К	А	З	А	Н	С	К	А	Я.						
К	А	З	А	Н	С	К	А	Я.						
К	А	З	А	Н	С	К	А	Я.						
К	А	З	А	Н	С	К	А	Я.						
К	А	З	А	Н	С	К	А	Я.						
К	А	З	А	Н	С	К	А	Я.						
К	А	З	А	Н	С	К	А	Я.						
К	А	З	А	Н	С	К	А	Я.						
К	А	З	А	Н	С	К	А	Я.						
К	А	З	А	Н	С	К	А	Я.						
К	А	З	А	Н	С	К	А	Я.						
К	А	З	А	Н	С	К	А	Я.						
К	А	З	А	Н	С	К	А	Я.						
К	А	З	А	Н	С	К	А	Я.						
К	А	З	А	Н	С	К	А	Я.						
К	А	З	А	Н	С	К	А	Я.						
К	А	З	А	Н	С	К	А	Я.						
К	А	З	А	Н	С	К	А	Я.						
К	А	З	А	Н	С	К	А	Я.						
К	А	З	А	Н	С	К	А	Я.						
К	А	З	А	Н	С	К	А	Я.						
К	А	З	А	Н	С	К	А	Я.						
К	А	З	А	Н	С	К	А	Я.						
К	А	З	А	Н	С	К	А	Я.						
К	А	З	А	Н	С	К	А	Я.						
К	А	З	А	Н	С	К	А	Я.						
К	А	З												

Губерніи.										Уѣды.	Версты.	Сулоходный путь.	Названіе прибрежныхъ населенныхъ мѣстъ, при- токовъ, мелей, пере- правъ, пристаней и га- дротехническихъ соору- женій.	Глубина мѣст- ныхъ водъ въ футахъ.	Описаніе примѣчательныхъ на су- лоходномъ пути мѣстъ и соору- женій.
К	А	З	А	Н	С	К	А	И.							
					С	К	І	І	И.		1752.		Село Шеланга и ру- чьи: Большая и Малая Шеланга.	52.	Въ селѣ этомъ, принад- лежащемъ помѣщику На- рышкину, 813 крестьянъ; занимаются хлѣбопаше- ствомъ и садоводствомъ.— Здѣсь находится 9 лаба- зовъ, для складки хлѣба.
					С	К	І	І	И.		1753.			56.	
					С	К	І	І	И.		1754.			55.	
					С	К	І	І	И.		1755.			51.	
					С	К	І	І	И.		1756.			48.	
					С	К	І	І	И.		1757.			45.	
					С	К	І	І	И.		1758.	 Деревня Греб- ени.	39.	Въ деревнѣ этой, при- надлежащей помѣщику На- рышкину, 160 крестьянъ; занимаются обжиганіемъ камня.	
					С	К	І	І	И.		1759.			51.	
					С	К	І	І	И.		1760.			48.	

Губерн.													Уѣзды.	Версты.	Судоходный путь.	Названіе прибрежныхъ населенныхъ мѣстъ, при- токовъ, мелей, пере- правъ, пристаней и ги- дротехническихъ соору- женій.	Глубина жежен- ныхъ водъ въ футахъ.	Описаніе примѣчательныхъ на су- ходоходномъ пути мѣстъ и соору- женій.
Е	К	А	З	А	Н	С	К	А	И	И.	И.	И.	И.					
														1761.		Село Та- шовка и ручей того-же имени.	42.	Въ селѣ этомъ, принад- лежащемъ помѣщику На- рышкину, 242 крестьяни- на; занимаются преимуще- ственно обжиганіемъ камня. Ручей Ташовка начинает- ся и протекаетъ по Свіяж- скому уѣзду около 10-ти верстѣ.
														1762.			36.	
														1763.			33.	
														1764.			31.	
														1765.		Деревня Матюшина.	28.	Въ деревнѣ этой, принад- лежащей помѣщику На- рышкину, 235 крестьянъ; занимаются хлѣбопаше- ствомъ, судоходствомъ и обжиганіемъ извести и алебаstra. На ручьѣ, при которомъ стоитъ деревня, три мельницы.
														1766.			22.	
														1767.		Село Ключи- ще и при немъ перевозъ.	39.	Въ селѣ этомъ, принад- лежащемъ помѣщику На- рышкину, 383 крестьяни- на; занимаются обжига- ніемъ извести и алебаstra. Перевозъ устроенъ на проселочной дорогѣ, со- держится крестьянами се- ла Ключища.

Губерніи.												
Уезды.												
Версты.												
Судоходный путь.												
Названіе прибрежныхъ населенныхъ мѣстъ, притоковъ, мелей, переправъ, пристаней и гидротехническихъ сооруженийъ.												
Глубина замеренныхъ водъ въ футахъ.												
Описаніе примѣчательныхъ на судоходномъ пути мѣстъ и сооруженийъ.												
К	А	З	А	Н	С	К	А	Я.	1768.		47.	<p>Въ селѣ этомъ 524 казенныхъ крестьянина; занимаются судоходствомъ и хлѣбопашествомъ.</p> <p>Въ затонѣ суда становятся на зимовку; пагрузки и разгрузки въ немъ не бываетъ.</p> <p>Въ деревнѣ этой 56 казенныхъ крестьянъ; занимаются хлѣбопашествомъ.</p> <p>Пристань эта принадлежитъ городу Казани, отъ котораго она отстоитъ на 5½ верстъ.</p> <p>Отсюда отправляется ежегодно до 200 судовъ съ грузами: муки ржаной до 4 тысячъ кулей, муки крупичатой до 72 тысячъ</p>
К	А	З	А	Н	С	К	А	Я.	1769.		45.	
К	А	З	А	Н	С	К	А	Я.	1770.		43.	
К	А	З	А	Н	С	К	А	Я.	1771.		38.	
К	А	З	А	Н	С	К	А	Я.	1772.		42.	
К	А	З	А	Н	С	К	А	Я.	1773.		39.	
К	А	З	А	Н	С	К	А	Я.	1774.		36.	
К	А	З	А	Н	С	К	А	Я.	1775.		34.	
К	А	З	А	Н	С	К	А	Я.	1776.		29.	
К	А	З	А	Н	С	К	А	Я.	1777.		21.	
К	А	З	А	Н	С	К	А	Я.	1778.		16.	
К	А	З	А	Н	С	К	А	Я.	1779.		8.	


Губерніи.												Уѣзды.	Версты.	Судоходный путь.	Названіе прибрежныхъ населенныхъ мѣстъ, при- токовъ, мелей, пере- правъ, пристаней и ги- дротехническихъ соору- женій.	Глубина меж- ныхъ водъ въ футахъ.	Описаніе примѣчательныхъ на су- доходномъ пути мѣстъ и соору- женій.
К	А	З	А	Н	С	К	А	Я.	И.	И.							
К	А	З	А	Н	С	К	А	Я.	И.	И.							
К	А	З	А	Н	С	К	А	Я.	И.	И.							
К	А	З	А	Н	С	К	А	Я.	И.	И.							
К	А	З	А	Н	С	К	А	Я.	И.	И.							
К	А	З	А	Н	С	К	А	Я.	И.	И.							
К	А	З	А	Н	С	К	А	Я.	И.	И.							
К	А	З	А	Н	С	К	А	Я.	И.	И.							
К	А	З	А	Н	С	К	А	Я.	И.	И.							
К	А	З	А	Н	С	К	А	Я.	И.	И.							
К	А	З	А	Н	С	К	А	Я.	И.	И.							
К	А	З	А	Н	С	К	А	Я.	И.	И.							
К	А	З	А	Н	С	К	А	Я.	И.	И.							
К	А	З	А	Н	С	К	А	Я.	И.	И.							
К	А	З	А	Н	С	К	А	Я.	И.	И.							
К	А	З	А	Н	С	К	А	Я.	И.	И.							
К	А	З	А	Н	С	К	А	Я.	И.	И.							
К	А	З	А	Н	С	К	А	Я.	И.	И.							
К	А	З	А	Н	С	К	А	Я.	И.	И.							
К	А	З	А	Н	С	К	А	Я.	И.	И.							
К	А	З	А	Н	С	К	А	Я.	И.	И.							
К	А	З	А	Н	С	К	А	Я.	И.	И.							
К	А	З	А	Н	С	К	А	Я.	И.	И.							
К	А	З	А	Н	С	К	А	Я.	И.	И.							
К	А	З	А	Н	С	К	А	Я.	И.	И.							
К	А	З	А	Н	С	К	А	Я.	И.	И.							
К	А	З	А	Н	С	К	А	Я.	И.	И.							
К	А	З	А	Н	С	К	А	Я.	И.	И.							
К	А	З	А	Н	С	К	А	Я.	И.	И.							
К	А	З	А	Н	С	К	А	Я.	И.	И.							
К	А	З	А	Н	С	К	А	Я.	И.	И.							
К	А	З	А	Н	С	К	А	Я.	И.	И.							
К	А	З	А	Н	С	К	А	Я.	И.	И.							
К	А	З	А	Н	С	К	А	Я.	И.	И.							
К	А	З	А	Н	С	К	А	Я.	И.	И.							
К	А	З	А	Н	С	К	А	Я.	И.	И.							
К	А	З	А	Н	С	К	А	Я.	И.	И.							
К	А	З	А	Н	С	К	А	Я.	И.	И.							
К	А	З	А	Н	С	К	А	Я.	И.	И.							
К	А	З	А	Н	С	К	А	Я.	И.	И.							
К	А	З	А	Н	С	К	А	Я.	И.	И.							
К	А	З	А	Н	С	К	А	Я.	И.	И.							
К	А	З	А	Н	С	К	А	Я.	И.	И.							
К	А	З	А	Н	С	К	А	Я.	И.	И.							
К	А	З	А	Н	С	К	А	Я.	И.	И.							
К	А	З	А	Н	С	К	А	Я.	И.	И.							
К	А	З	А	Н	С	К	А	Я.	И.	И.							
К	А	З	А	Н	С	К	А	Я.	И.	И.							
К	А	З	А	Н	С	К	А	Я.	И.	И.							
К	А	З	А	Н	С	К	А	Я.	И.	И.							
К	А	З	А	Н	С	К	А	Я.	И.	И.							
К	А	З	А	Н	С	К	А	Я.	И.	И.							
К	А	З	А	Н	С	К	А	Я.	И.	И.							
К	А	З	А	Н	С	К	А	Я.	И.	И.							
К	А	З	А	Н	С	К	А	Я.	И.	И.							
К	А	З	А	Н	С	К	А	Я.	И.	И.							
К	А	З	А	Н	С	К	А	Я.	И.	И.							
К	А	З	А	Н	С	К	А	Я.	И.	И.							
К	А	З	А	Н	С	К	А	Я.	И.	И.							
К	А	З	А	Н	С	К	А	Я.	И.	И.							
К	А	З	А	Н	С	К	А	Я.	И.	И.							
К	А	З	А	Н	С	К	А	Я.	И.	И.							
К	А	З	А	Н	С	К	А	Я.	И.	И.							
К	А	З	А	Н	С	К	А	Я.	И.	И.							
К	А	З	А	Н	С	К	А	Я.	И.	И.							
К	А	З	А	Н	С	К	А	Я.	И.	И.							
К	А	З	А	Н	С	К	А	Я.	И.	И.							
К	А	З	А	Н	С	К	А	Я.									











Губерніи.										
Уѣзды.										
Версты.										
Сулоходный путь.										
Названіе прибрежныхъ населенныхъ мѣстъ, при- токовъ, мелей, пере- правъ, пристаней и ги- дротехническихъ соору- женій.										
Глубина межени- хъ водъ въ футахъ.										
Описаніе примѣчательныхъ на су- лоходномъ пути мѣстъ и соору- женій.										
К А З В А Н С К А Я І І.	ЧЕБОКСАРСКІЙ.		1815.	Деревня Со- бачкина.	35.	Здѣсь грузится до 7 су- ловъ: ржаною мукою, же- лѣзомъ, тряпьемъ и тра- вой серпухой, на сумму до 4 т. руб. серебромъ.				
			1816.		34.		Въ деревнѣ этой 90 ка- зенныхъ крестьянъ; зани- маются хлѣбопашествомъ.			
			1817.		35.					
			1818.		35.					
			1819.		34.					
			1820.		35.					
			1821.		6.					
			1822.		7.			Въ деревнѣ этой 240 ка- зенныхъ крестьянъ; зани- маются преимущественно хлѣбопашествомъ.		
			1823.		6.					
			1824.		6.					
			1825.		7.					
			ГРАНИЦА СВЯЖ- СКАГО И ЧЕБОК- САРСКАГО УѢЗ- ДОВЪ.							
			1826.		7.					
			1827.		21.					



Губерніи.											
Уѣзды.											
Версты.											
Судоходный путь.											
Названіе прибрежныхъ населенныхъ мѣстъ, притоковъ, мелей, переправъ, пристаней и гидротехническихъ сооружений.											
Глубина меженихъ водъ въ футахъ.											
Описаніе примѣчательныхъ на судоходность пути мѣстъ и сооружений.											
К А З А Б О Ч	А В О Ч	Н С А С К І Й.	Я. А. І. К. С. К. І. Й.		1833.	Рѣка Илеть.					
						Деревня Новородіоновской-Почпнокъ.					
						Рѣка Анишъ.					
						Начинается въ Яренскомъ уѣздѣ, Вятской губерніи, протекаетъ по Царевкокшайскому и Чебоксарскому уѣздамъ, Казанской губерніи, 240 верстъ. Нормальный горизонтъ ее не судоходенъ; весною, при половодіи, сплавляется до 10 плотовъ, на сумму до 20 тысячъ рублей серебромъ.					
						Въ деревнѣ этой, принадлежащей разнымъ владѣльцамъ, 105 крестьянъ; занимаются хлѣбопашествомъ.					
						Начинается въ Цивильскомъ уѣздѣ, протекаетъ 80 верстъ; нормальный горизонтъ оной не судоходенъ, весною же сплавляется до 5 судовъ съ ржаной мукою, на сумму до 30 тысячъ рублей серебромъ.					


Губерніи.											
Уѣзды.											
Версты.											
Сухоходный путь.											
Названіе прибрежныхъ населенныхъ мѣстъ, притоковъ, мелей, переправъ, пристаней и гидротехническихъ сооруженийъ.											
Глубина между нихъ вода въ футахъ.											
Описаніе примѣчательныхъ на сухоходномъ пути мѣстъ и сооруженийъ.											
КАЗАНСКАЯ ЧЕБОКСАРСКИЙ		1840.	Село Киперка.	7.	Въ селѣ этомъ, 10 казенныхъ крестьянъ; занимаются въ лѣтнее время преимущественно печеніемъ хлѣба, для продажи судорабочимъ.  Начинается въ горахъ Чебоксарскаго уѣзда; протекаетъ 7 верстъ.  Въ деревнѣ этой, 28 казенныхъ крестьянъ; занимаются рыбною ловлею и содержатъ постоянные дворы.						
		1841.		7.							
		1842.		70.							
		1843.	Ручей Киперка.	70.							
		1844.	Деревня Чекуры.	68.							
		1845.		69.							
		1846.		69.							
		1847.		70.							
		1848.		68.							
		1849.		70.							
		1850.		13.							
		1851.		14.							
		1852.		14.							
		1853.		13.							



Губерніи.											
Уѣзды.											
Версты.											
Судоходный путь.											
Названіе прибрежныхъ населенныхъ мѣстъ, притоковъ, мелей, переправъ, пристаней и гидротехническихъ сооружений.											
Глубина меженихъ водъ въ сутахъ.											
Описаніе примѣчательныхъ на судоходномъ пути мѣстъ и сооружений.											
К А Ч Е Б О К С А Н С К І Й.	Я. А. И. К. С. Р. С. А. С. А. К. О. З. Б. А. Ч.		1865.	Деревня Шульгино.	7.	7.	Въ деревнѣ этой, принадлежащей разнымъ владѣльцамъ, 85 крестьянъ; занимаются хлѣбопашествомъ.				
			1866.								
			1867.								
				Мель, называемая Ураковский Черекать.		27.	Открывается на пространство до 240 сажень; тяжелогрузныя суда, по разнаукѣ, проходятъ ее безирепятственно.				
			1868.								
			1869.								
			1870.	Пристань Ураковская.		6.	Здѣсь въ лѣтнее время грузятся 2 судна лѣсными издѣліями, на сумму до 2 тысячъ руб. серебромъ.				
			1871.								
				Рѣка Нижняя Кокшага.		27.	Начинается изъ болотъ Яренскаго уѣзда, протекаетъ 400 верстъ; нормальный горизонтъ оной не судоходенъ; весною же, при половодіи, сплавляется по ней до 36 плотовъ и до 7 судовъ съ лѣсными издѣліями, на сумму до 82 тысячъ рублей серебромъ.				

Губерніи. уѣзды.									
Версты.									
Судоходный путь.									
Названіе прибрежныхъ населенныхъ мѣстъ, приставъ, мелей, переправъ, пристаней и гидротехническихъ сооруженій.									
Глубина мѣстныхъ водъ въ сажняхъ.									
Описаніе примѣчательныхъ на судоходномъ пути мѣстъ и сооруженій.									
К А З А Б О К О К И Й.	Ч Е Б О К А Р С К И Й.		1872.	Деревня Водо- лѣвка.	27.	Въ деревнѣ этой, при- надлежащей помѣщику Гор- скому, 50 крестьянъ; зани- маются хлѣбонашествомъ.			
			1873.	Деревня Де- мешкина.	27.	Въ деревнѣ этой, при- надлежащей помѣщику Пантусову, 52 крестьяни- на; занимаются хлѣбона- шествомъ.			
			1874.		28.				
				Деревня Неря- дова.		Въ деревнѣ этой, при- надлежащей разнымъ вла- дѣльцамъ, 139 крестьянъ; занимаются хлѣбонаше- ствомъ.			
			1875.	Рѣка Верхняя Кокшага.	27.	Начинается въ Ярен- скомъ уѣздѣ, Вятской Гу- берніи, и протекаетъ 500 верстъ; по ней сплавляет- ся въ Волгу до 100 пло- товъ и до 10 судовъ съ лѣсными издѣліями, на сумму до 80 тысячъ руб- лей серебромъ.			
			1876. 1877.	Рѣчка Ниж- няя Сундырка.	27. 27.	Начинается и протекаетъ по Чебоксарскому уѣзду 15 верстъ; не судоходна.			

Губерніи.									
Уѣзды.									
Версты.									
Судоходный путь.									
Названіе прибрежныхъ населенныхъ мѣстъ, при- токовъ, мелей, пере- правъ, пристаней и ги- дротехническихъ соору- женій.									
Глубина межсѣ- ныхъ водъ въ футахъ.									
Описаніе примѣчательныхъ на су- доходномъ пути мѣстъ и соору- женій.									
К А З А Н С К А І Й.	Ч	1878.		Село Сундырь, съ пристанью.	7.	Въ селѣ этомъ, 620 ка- зенныхъ крестьянъ; зани- маются хлѣбопашествомъ, торговлею и судопромыш- ленностію.  Здѣсь грузится до 25 су- довъ рожью, ржаного му- кою, овсомъ и лѣсными издѣліями, на сумму до 60 тысячъ рублей серебромъ.  На пристани 4 деревян- ныхъ амбара и 4 лавки; принадлежать крестьянамъ села Сундырь.			
1879.	6.	Въ деревнѣ этой, 113 ка- зенныхъ крестьянъ; зани- маются преимущественно хлѣбопашествомъ.							
1880.	7.	Въ деревнѣ этой, 407 ка- зенныхъ крестьянъ; зани- маются хлѣбопашествомъ.							
1881.	7.								
1882.	6.								


Губерніи.									
Уѣзды.									
Версты.									
Судоходный путь.									
Названіе прибрежныхъ населенныхъ мѣстъ, притоковъ, мелей, переправъ, пристаней и гидротехническихъ сооруженийъ.									
Глубина жеженыхъ водъ въ футахъ.									
Описаніе примѣчательныхъ на судоходномъ пути мѣстъ и сооруженийъ.									
К	А	З	А	Н	С	К	А	Я.	
Ч	Е	Б	О	К	С	А	Р	К	И.
									
1883.									7.
1884.									7.
1885.									7.
1886.									7.
1887.									6.
1888.									7.
1889.									34.
1890.									35.

Начинается въ Курмышскомъ уѣздѣ, Симбирской Губерніи, и протекаетъ по Цивильскому и Чебоксарскому уѣздамъ, Казанской Губерніи, всего 195 верстъ; нормальный горизонтъ оной не судоходенъ; весною грузится при Вороновской слободѣ и деревнѣ Атлашевой, Чебоксарскаго уѣзда, и сплавляется въ Волгу до 20 судовъ съ рожью, ржаною мукою и овсомъ, на сумму до 100 тысячъ рублей серебромъ.

Начинается и протекаетъ по Чебоксарскому уѣзду на протяженіи 35 верстъ; не судоходна.


Въ лѣтнее время грузится до 4 мелкихъ судовъ преимущественно травою серпухою, на сумму до 500 рублей серебромъ.

К А З О К С Р С А Н А К И Я.												
Губерн.	Уѣзды.	Версты.	Судоходный путь.	Названіе прибрежныхъ населенныхъ мѣстъ, притоковъ, мелей, переправъ, пристаней и гидротехническихъ сооружений.	Глубина возможныхъ водъ въ футахъ.	Описаніе примѣчательныхъ на судоходномъ пути мѣстъ и сооружений.						
		1891.		Пристань при Ельниковскомъ перевозѣ.	10.	Производится нагрузка малыхъ судовъ, преимущественно ягодою брусничною, на сумму до 100 рублей серебромъ.  Перевозъ существуетъ на проселочной дорогѣ.						
		1892.			10.							
		1893.		Рѣчка Кувшинъ.	10.							
		1894.			10.							
		1895.			11.							
		1896.			10.							
		1897.			10.							
		1898.		Гремячевскій перекать.	11.	Начинаетъ и протекаетъ по Чебоксарскому уѣзду 7 верстъ; не судоходна.						
		1899.			21.							
		1900.		Ручей Гремячевскій.	6.	Вытекаетъ изъ горъ въ Чебоксарскомъ уѣздѣ; протяженія имѣетъ 1½ версты.						

Губерніи.									
Уезды.									
Я.									
И.									
А									
К									
С									
А									
Н									
А									
К									
З									
О									
Б									
Е									
Ч									
К									
Версты									
Судоходный путь.									
Названіе прибрежныхъ населенныхъ мѣстъ, притоковъ, мелей, переправъ, пристаней и гидротехническихъ сооруженийъ.									
Глубина меженихъ водъ въ футахъ.									
Описаніе примѣчательныхъ на судоходномъ пути мѣстъ и сооруженийъ.									
1901.								20.	
1902.								21.	
1903.								21.	
1904.							Деревня Набережная.	17.	Въ деревнѣ этой 35 казенныхъ крестьянъ; занимаются хлѣбопашествомъ.
1905.								48.	
1906.							Городъ Чебоксары на рѣкѣ этого же имени, съ пристанью на Волгѣ.	50.	Жителей 4,908. На пристани грузится до 300 судовъ; грузъ составляютъ: зерновой хлѣбъ — до 40 тысячъ четвертей, мука ржаная — до 65 тысячъ кулей, крупа манная — до 200 мѣшковъ, солодъ ржаной — до 20 тысячъ пудовъ, овесъ — до 20 тысячъ четвертей, льняное сѣмя — до 2 тысячъ пудовъ, рыба — до 10 тысячъ пудовъ, также мѣлъ, желѣзные издѣлія, мѣлъ, деготь, поташъ, мыло, хмѣль, юфть, сало; всего на сумму до 500 тысячъ рублей серебромъ.
									Ежегодно приходитъ до 35 судовъ съ грузами: муки крупчатой до 10 тысячъ пудовъ, соли до 65 тысячъ пудовъ, спирту до




К а з а н с к а я Г у б е р н і я									
Козьмодемьянскій. Чебоксарскій. Уездъ.									
Версты.	Судоходный путь.	Названіе прибрежныхъ населенныхъ мѣстъ, протоковъ, мелей, переправъ, пристаней и гидротехническихъ сооружений.	Глубина мѣстныхъ водъ въ футахъ.	Описаніе примѣчательныхъ на судоходномъ пути мѣстъ и сооружений.					
1909.		Рѣчка Милотиха.	7.	Начинается и протекаетъ по Чебоксарскому уѣзду 5 версты; не судоходна.					
		Рѣчка Крива.		Вытекаетъ изъ болотъ въ Чебоксарскомъ уѣздѣ, имѣетъ протяженія 30 вер.; не судоходна.					
1910.			20.						
1911.		Сельцо Новое Ларионово.	21.	Въ селѣцѣ этомъ, принадлежащемъ помѣщику Костлищеву, 63 крестьянина; занимаются хлѣбопашествомъ.					
1912.		Ручей Завражный.	20.	Начинается и протекаетъ по Чебоксарскому уѣзду 3½ версты.					
1913.			21.						
1914.			41.						
		ГРАНИЦА ЧЕБОКСАРСКАГО И КОЗЬМОДЕМЬЯНСКАГО УЕЗДОВЪ.							
1915.			40.						
1916.			42.						
1917.			6.						
1918.			7.						
1919.			10.						

К а з а н с к а я Г у б е р н і я				Губерніи.
К о з ь м о д е м ь я н с к и й у ѣ з д ѣ				Уѣзды.
Версты.	Судоходный путь.	Названіе прибрежныхъ населенныхъ мѣстъ, притоковъ, мелей, переправъ, пристаней и гидротехническихъ сооружений.	Глубина межени въ футахъ.	Описаніе примѣчательныхъ на судоходномъ пути мѣстъ и сооружений.
1920.		Пристань Боровская.	10.	Грузятся 3 судна лѣсными матеріалами, на сумму до 5 тысячъ рублей сер.
1921.			11.	
1922.		Ручей Сюктера.	10.	Вытекаетъ изъ горъ въ Козьмодемьянскомъ уѣздѣ; имѣетъ протяженія 3 версты.
1923.		Ручей Вуршанка.	10.	Начинается и протекаетъ по Козьмодемьянскому уѣзду 4 версты.
1924.		Ручей Черный.	10.	Вытекаетъ изъ горъ въ Козьмодемьянскомъ уѣздѣ; имѣетъ протяженія 3½ версты.
		Княрскій перекать.		Открывается на 150 сажень; для прохода его, тяжелогрузныя суда паузаются.
1925.		Ручей Княрка.	5.	Начинается въ горахъ Казьмодемьянскаго уѣзда; протекаетъ ¼ версты.
1926.			10.	
1927.			16.	
1928.		Рѣчка Шипкарга.	14.	Вытекаетъ изъ ключей въ Козьмодемьянскомъ уѣздѣ; имѣетъ протяженія 15 верстъ; не судоходна.


Губерніи. Уѣзды.					Версты.	Судоходный путь.	Названіе прибрежныхъ населенныхъ мѣстъ, притоковъ, мелей, переправъ, пристаней и гидротехническихъ сооруженийъ.	Глубина мѣстныхъ водъ въ футахъ.	Описаніе примѣчательныхъ на судоходномъ пути мѣстъ и сооруженийъ.
К	А	З	А	И					
К	А	З	А	И	1929.		Рѣка Парать.	13.	Начинается изъ болотъ Яренскаго уѣзда Вятской губерніи, протекаетъ 70 верстъ; нормальный горизонтъ ее не судоходенъ; по весною, при половодіи, сплавляется до 3 судовъ съ ржаной мукою, на 8 тысячъ рублей серебромъ.
К	А	З	А	И	1930.			15.	
К	А	З	А	И	1931.			14.	
К	А	З	А	И	1932.			40.	
К	А	З	А	И	1933.		Село Ильинское.	42.	
К	А	З	А	И	1934.		Рѣчка Сундырка.	42.	Здѣсь грузится 1 судно рожью и орѣхами, на сумму до 1 тысячи рублей серебромъ.
К	А	З	А	И	1935.			40.	
К	А	З	А	И	1936.			21.	
К	А	З	А	И					



К о з ь м о д е м ь я н с к и й.									
Губерніи.		Уѣзды.		Версты.		Судоходный путь.		Пазваніе прибрежныхъ населенныхъ мѣстъ, при-токовъ, мелей, переправъ, пристаней и гидротехническихъ сооруже-ній.	
Я.		и.		1958.		Рѣка Рутка.		21.	
К.		А.		1959.		Село Коротни.		10.	
С.		Н.				(Уѣздный городъ Козьмодемьянскъ, съ пристанью.)		21.	
К.		А.						21.	
С.		Н.						21.	
К.		А.						21.	
С.		Н.						21.	
К.		А.						21.	
С.		Н.						21.	
К.		А.						21.	
С.		Н.						21.	
К.		А.						21.	
С.		Н.						21.	
К.		А.						21.	
С.		Н.						21.	
К.		А.						21.	
С.		Н.						21.	
К.		А.						21.	
С.		Н.						21.	
К.		А.						21.	
С.		Н.						21.	
К.		А.						21.	
С.		Н.						21.	
К.		А.						21.	
С.		Н.						21.	
К.		А.						21.	
С.		Н.						21.	
К.		А.						21.	
С.		Н.						21.	
К.		А.						21.	
С.		Н.						21.	
К.		А.						21.	
С.		Н.						21.	
К.		А.						21.	
С.		Н.						21.	
К.		А.						21.	
С.		Н.						21.	
К.		А.						21.	
С.		Н.						21.	
К.		А.						21.	
С.		Н.						21.	
К.		А.						21.	
С.		Н.						21.	
К.		А.						21.	
С.		Н.						21.	
К.		А.						21.	
С.		Н.						21.	
К.		А.						21.	
С.		Н.						21.	
К.		А.						21.	
С.		Н.						21.	
К.		А.						21.	
С.		Н.						21.	
К.		А.						21.	
С.		Н.						21.	
К.		А.						21.	
С.		Н.						21.	
К.		А.						21.	
С.		Н.						21.	
К.		А.						21.	
С.		Н.						21.	
К.		А.						21.	
С.		Н.						21.	
К.		А.						21.	
С.		Н.						21.	
К.		А.						21.	
С.		Н.						21.	
К.		А.						21.	
С.		Н.						21.	
К.		А.						21.	
С.		Н.						21.	
К.		А.						21.	
С.		Н.						21.	
К.		А.						21.	
С.		Н.						21.	
К.		А.						21.	
С.		Н.						21.	
К.		А.						21.	
С.		Н.						21.	
К.		А.						21.	
С.		Н.						21.	
К.		А.						21.	
С.		Н.						21.	
К.		А.						21.	
С.		Н.						21.	
К.		А.						21.	
С.		Н.						21.	
К.		А.						21.	
С.		Н.						21.	
К.		А.						21.	
С.		Н.						21.	
К.		А.						21.	
С.		Н.						21.	
К.		А.						21.	
С.		Н.						21.	
К.		А.						21.	
С.		Н.						21.</	



Губерніи.	Уѣзды.	Версты.	Судоходный путь.	Названіе прибрежныхъ населенныхъ мѣстъ, при- токовъ, мелей, пере- правъ, пристаней и ги- дротехническихъ соору- женій.	Глубина жежен- ныхъ водъ въ футахъ.	Описаніе примѣчательныхъ на су- ходоходномъ пути мѣстъ и соору- женій.
К о з ь м о д ь н с к і й.	А н с к і й.	1968.		□ Деревня Ма- мариха.	19.	Въ деревнѣ этой, 100 ка- зенныхъ крестьянъ; зани- маются земледѣліемъ и судоходствомъ.
		1969.		▨ Посадъ Тро- ицкій.	17.	Въ посадѣ этомъ до 400 кунцовъ и мѣщанъ; зани- маются судоходствомъ и на- грузкою судовъ лѣсомъ, при устьи р. Ветлуги; главное же занятіе ихъ земледѣліе.
		1970.		Рѣчка Боль- шая Юнга.	16.	Начинается въ Козьмо- демьянскомъ уѣздѣ; про- текаетъ до 50 верстъ, не судоходна; на ней нѣсколь- ко мельницъ.
				Мель Троиц- кая.		Мель открывается въ Юнгѣ на пространствѣ 100 саженъ; особенныхъ пре- пятствій судоходству не представляетъ, и перегрузка судовъ производится весьма рѣдко.
		1971.		▨ Село Покров- ское или Юнга.	5.	Въ селѣ этомъ 365 ка- зенныхъ крестьянъ; зани- маются земледѣліемъ, су- доходствомъ и нагрузкою судовъ лѣсомъ при устьи р. Ветлуги; а въ зимнее время постройкою судовъ.

Н И Ж Е Г О Р О Д С К А Я.	В А С И Л Ь С К ИЙ.	Губернія. Уѣзды.	Версты.	Судоходный путь.	Названіе прибрежныхъ населенныхъ мѣстъ, притоковъ, мелей, переправъ, пристаней и гидротехническихъ сооруженийъ.	Глубина жеженыхъ водъ въ футахъ.	Описаніе примѣчательныхъ на судоходномъ пути мѣстъ и сооруженийъ.
			1972.		ГРАНИЦА КАЗАНСКОЙ И НИЖЕГОРОДСКОЙ ГУБЕРНІИ И УѢЗДОВЪ: КОЗЬМОДЕМЬЯНСКАГО И ВАСИЛЬСКАГО.	8.	Начинается въ Козьмодемьянскомъ уѣздѣ, протекаетъ 606 верстъ, губерніями: Вятскою, Костромскою, Казанскою и Нижегородскою. Нормальный горизонтъ оной не судоходенъ, но при весеннемъ разлитіи водъ, ежегодно сплавляется на Волгу до 100 судовъ и до 300 плотовъ съ грузами: ржи 200 кулей, овса 500 кулей, холста 22 тысячи аршинъ, смолы, дегтя, корабельныхъ и другихъ лѣсовъ и лѣсныхъ издѣлій, всего на сумму до 500 тысячъ рублей серебромъ.
			1973.			29.	
			1974.			21.	
			1975.			23.	
			1976.			25.	
			1977.			22.	





Губерніи.	Уѣзды.	Версты.	Судоходный путь.	Названіе прибрежныхъ населенныхъ мѣстъ, протоковъ, мелей, переправъ, пристаней и гидротехническихъ сооружений.	Глубина мѣренивъ въ футахъ.	Описаніе примѣчательныхъ на судоходномъ пути мѣстъ и сооружений.
Я.	А.	1899.		Рѣчка Дорогуча.	16.	Начищается въ Макарьевскомъ уѣздѣ, Нижегородской Губерніи; протекаетъ 70 верстъ, судоходства по ней за мелководіемъ не производится.
И.	И.	1900.		24.		
К.	К.	1901.		28.		
И.	И.	1902.		23.		
С.	С.	1903.		35.		
Д.	Д.	1904.		30.		
О.	О.	1905.		26.		
Р.	Р.	1906.		30.		
Л.	Л.	1907.		28.		
О.	О.	1908.		26.		
Н.	Н.	1909.		35.	Вытекаетъ изъ лѣсовъ Макарьевского уѣзда, имѣетъ протяженія 100 верстъ; по причинѣ мелководія не судоходна.	
Г.	Г.	2000.		28.		
Е.	Е.	2001.		29.		
С.	С.	2002.		25.		
Ж.	Ж.	2003.		34.		
В.	В.					
А.	А.					
Б.	Б.					

















Губерніи. Уѣзды.				Версты.	Судоходный путь.	Названіе прибрежныхъ населенныхъ мѣстъ, притоковъ, мелей, переправъ, пристаней и гидротехническихъ сооруженийъ.	Глубина мѣстенъ въ водахъ въ футахъ.	Описаніе примѣчательныхъ на судоходномъ пути мѣстъ и сооруженийъ.
Я. А. К. С. Д. О. Р. О. Г. Е. Ж. И. В.	К. А. К. С. Д. О. Р. О. Г. Е. Ж. И. В.	К. А. К. С. Д. О. Р. О. Г. Е. Ж. И. В.	К. А. К. С. Д. О. Р. О. Г. Е. Ж. И. В.	2014.		Рѣчка Коноплянка.	15.	Вытекаетъ изъ бора въ Макарьевскомъ уѣздѣ; имѣетъ протяженія до 15 верстъ; по мелководію не судоходна.
				2015.			14.	
				2016.			13.	
				2017.			12.	
				2018.			12.	
						Фокниская мель.		
				2019.		Граница 3 Дистанцій I Отдѣленія VI Округа.	5.	Открывается въ Іюнѣ мѣсяцѣ, на протяженіи 200 сажень; для прохода по ней, суда паузятся.
				2020.			14.	
				2021.			15.	
						Граница 2 Дистанцій I Отдѣленія VI Округа.		Въ селѣ этомъ, принадлежащемъ помѣщику Нордову, 853 крестьянина; занимаются хлѣбопашествомъ и судоходствомъ.
				2022.		Село Фокино.	5.	
				2023.			5.	


Губерн. уѣзды.									
Версты.									
Судоходный путь.									
Названіе прибрежныхъ населенныхъ мѣстъ, притоковъ, мелей, переправъ, пристаней и гидротехническихъ сооружений.									
Глубина мѣстныхъ водъ въ футахъ.									
Описаніе примѣчательныхъ на судоходномъ пути мѣстъ и сооружений.									
Я.	2024.						49.		
А.	2025.						51.		
К.	2026.						51.		
С.	2027.						42.		
Ь.	2028.						42.		
Л.	2029.						42.		
Д.	2030.						56.		
О.	2031.	□ Деревня Сомовка.					56.	Въ деревнѣ этой, принадлежащей помѣщику Норлову, 347 крестьянъ; занимаются хлѣбопашествомъ.	
Р.	2032.						56.		
В.	2033.						55.		
А.	2034.						54.		
С.	2035.						54.		
И.	2036.						54.		
Г.									
Е.	2037.	ГРАНИЦА ВАСИЛЬСКАГО И МАКАРЬЕВСКАГО УѢЗДОВЪ.					52.		
Ж.	2038.						52.		
З.	2039.						52.		
И.	2040.						47.		
Н.	2041.						43.		
М.	2042.						43.		
А.	2043.						39.		
Р.	2044.						37.		



Н И Ж Е Г О Р О Д С К А Я.	Губерніи. Уѣзды.	Версты.	Судоходный путь.	Названіе прибрежныхъ населенныхъ мѣстъ, при- токовъ, мелей, пере- правъ, пристаней и ги- дротехническихъ соору- женій	Глубина межен- ныхъ водъ въ футахъ.	Описаніе примѣчательныхъ на су- ходномъ пути мѣстъ и соору- женій.
М А К А Р Ь Е В С К І Й.		2061.			72.	
		2062.			44.	
		2063.			70.	
		2064.			72.	
		2065.			72.	
		2066.			60.	
		2067.			60.	
		2068.			60.	
		2069.			57.	
						
О Р О Р Ь С К І Й.				Село Маза.		Въ селѣ этомъ 170 ка- зенныхъ крестьянъ; зани- маются хлѣбопашествомъ.
		2070.		Рѣчка Маза.	57.	Начинается въ Макарь- евскомъ уѣздѣ; протекаетъ 38 верстъ; не судоходна.
						
		2071.		Село Про- сѣки.	57.	Въ селѣ этомъ 366 удѣль- ныхъ крестьянъ; занимают- ся хлѣбопашествомъ.
						
Ж А К С К І Й.		2072.		Деревня Чер- ная Маза.	43.	Въ деревнѣ этой 195 ка- зенныхъ крестьянъ; зани- маются хлѣбопашествомъ.
		2073.		Рѣчка Черная Маза.	21.	Вытекаетъ изъ болотъ въ Макарьевскомъ уѣздѣ; имѣетъ протяженія 15 верстъ; не судоходна.
		2074.			21.	















Губерніи.									
Уѣзды.									
Версты.									
Судоходный путь.									
Названіе прибрежныхъ населенныхъ мѣстъ, притоковъ, мелей, переправъ, пристаней и гидротехническихъ сооружений.									
Глубина меженихъ водъ въ футахъ.									
Описаніе примѣчательныхъ на судоходномъ пути мѣстъ и сооружений.									
Я.	2075.		Село Исады.	21.	Въ селѣ этомъ 190 казенныхъ крестьянъ; занимаются судоходствомъ.	Начинается въ Княгининскомъ уѣздѣ, Нижегородской Губерніи; протекаетъ до 50 верстъ. Нормальный горизонтъ оной не судоходенъ; но весной, при половодіи, въ устьѣ ея вводятся суда для на-грузки.	Жителей 2,176.	Въ меженье время производится здѣсь нагрузка и отправка судовъ, ежегодно до 10, на сумму 60 тысячъ рублей серебромъ. Грузъ преимущественно заключается въ сундукахъ, постройкою которыхъ занимаются Макарьевскіе жители.	
А.	2076.			15.					
И.	2077.			15.					
К.				15.					
С.	2078.			15.					
Д.			Рѣчка Сундовикъ.	15.	Начинается въ Княгининскомъ уѣздѣ, Нижегородской Губерніи; протекаетъ до 50 верстъ. Нормальный горизонтъ оной не судоходенъ; но весной, при половодіи, въ устьѣ ея вводятся суда для на-грузки.	Жителей 2,176.	Въ меженье время производится здѣсь нагрузка и отправка судовъ, ежегодно до 10, на сумму 60 тысячъ рублей серебромъ. Грузъ преимущественно заключается въ сундукахъ, постройкою которыхъ занимаются Макарьевскіе жители.		
С.				15.					
В.				15.					
Е.				15.					
Р.	2079.			59.					
О.			Уѣздный городъ Макарьевъ.	59.	Въ меженье время производится здѣсь нагрузка и отправка судовъ, ежегодно до 10, на сумму 60 тысячъ рублей серебромъ. Грузъ преимущественно заключается въ сундукахъ, постройкою которыхъ занимаются Макарьевскіе жители.	Жителей 2,176.	Въ меженье время производится здѣсь нагрузка и отправка судовъ, ежегодно до 10, на сумму 60 тысячъ рублей серебромъ. Грузъ преимущественно заключается въ сундукахъ, постройкою которыхъ занимаются Макарьевскіе жители.		
Р.				59.					
Г.				59.					
А.				59.					
К.				59.					
Ж.			Уѣздный городъ Макарьевъ.	59.	Въ меженье время производится здѣсь нагрузка и отправка судовъ, ежегодно до 10, на сумму 60 тысячъ рублей серебромъ. Грузъ преимущественно заключается въ сундукахъ, постройкою которыхъ занимаются Макарьевскіе жители.	Жителей 2,176.	Въ меженье время производится здѣсь нагрузка и отправка судовъ, ежегодно до 10, на сумму 60 тысячъ рублей серебромъ. Грузъ преимущественно заключается въ сундукахъ, постройкою которыхъ занимаются Макарьевскіе жители.		
Е.				59.					
И.				59.					
М.	2080.			59.					
А.	2081.			17.					

Губерніи.	Уѣзды.	Версты.	Судоходный путь.	Названіе прибрежныхъ населенныхъ мѣстъ, при-токовъ, мелей, переправъ, пристаней и гидротехническихъ соору-женій.	Глубина между-ныхъ водъ въ футахъ.	Описаніе примѣчательныхъ на судоходномъ пути мѣстъ и соору-женій.
Н И Ж Е Г О Р О Д С К А Я.	М А К А Р Ь Е В С К І Й.			 Село Лыс-ково, съ при-станью.		<p>Въ селѣ этомъ 1,900 ка-зенныхъ и помѣщичьихъ крестьянъ;занимаютсятор-говлею и судоходствомъ.</p> <p>На пристани грузится, въ продолженіи всей навпа-гаціи, до 720 судовъ, гру-замн: ржи — до 25 тысячъ кулей; муки ржаной — до 220 тысячъ кулей; муки пе-клеванной — до 400 мѣш-ковъ; муки пшеничной—до 400 кулей; пшеницы—до 3 тысячъ четвертей; овса—до 100 тысячъ кулей; гороху— до 500 кулей; солоду — до 8 тысячъ кулей; крупъ гречневыхъ — до 2 тысячъ кулей; ячменя —до 28 ты-сячъ кулей; семянъ льпя-наго —до 4 тысячъ кулей; пшени — до 600 мѣшковъ; колоніальныхъ товаровъ — до 10 тысячъ пудовъ; вино-градныхъ — до 500 ве-деръ; спирту—до 15тысячъ ведеръ; поташу — до 800 пудовъ; металлоу — до 600 пудовъ; судовыхъ сна-стей —до 1 тысячи пудовъ; всего на сумму до 1 милію-на 800 тысячъ руб. сереб.</p>

Н И Ж Е Г О Р О Д С К А Я.	Губерн. уезды.	Версты.	Судоходный путь.	Названіе прибрежныхъ населенныхъ мѣстъ, при- токовъ, мелей, пере- правъ, пристаней и ги- дротехническихъ соору- женій.	Глубина межен- ныхъ водъ въ футахъ.	Описаніе примѣчательныхъ на су- ходоходномъ пути мѣстъ и соору- женій.
М	А	2082. 2083. 2084.  2085.		Мель Кержен- цы.	17. 12. 7.  4.	<p>Разгружается до 70 су- довъ, съ грузами: ржи — до 700 четвертей; муки ржа- ной — до 1 тысячи кулей; муки крупичатой — до 700 мѣшковъ; пшеницы — до 3 тысячъ четвертей; пшеница— до 700 четвертей; солоду — до 50 четвертей; соли — до 3 тысячъ кулей; рыбы — до 500 пудовъ; спирту — до 5 тысячъ ведеръ; винъ ви- ноградныхъ — до 6 тысячъ ведеръ; колоніальныхъ то- варовъ — до 2 тысячъ пу- довъ; всего на сумму до 100 тысячъ рублей сереб.</p> <p>На пристани находится 330 деревянныхъ складоч- ныхъ амбаровъ, которые принадлежатъ владѣльцамъ и крестьянамъ села Лы- скова.</p> <p>Существуетъ постоянно, но измѣняется ежегодно; открывается въ Іюль мѣ- сяцѣ и бываетъ отъ 8 до 9 сажень длины; при слѣ-</p>

Губерніи.	Уѣзды.	Версты.	Судоходный путь.	Названіе прибрежныхъ населенныхъ мѣстъ, прича- тисковокъ, мелей, пере- правъ, пристаней и гидротехническихъ соору- женій.	Глубина меж- ннихъ водъ въ футахъ.	Описаніе примѣчательныхъ на су- доходномъ пути мѣстъ и сооруже- ній.
Я.	А.	И.				
К.	І.	Н.				
С.	К.	І.				
Д.	С.	К.				
О.	В.	С.				
Р.	Е.	С.				
Б.	С.	К.				
А.	Р.	Б.				
Г.	А.	К.				
Е.	К.	Б.				
Ж.	М.	А.				
З.	М.	А.				
И.	М.	А.				
Н.	М.	А.				








Н И Ж Е Г О Р Ь О Д С К А Я.	Губерн. Уезды.	Версты.	Судоходный путь.	Названіе прибрежныхъ населенныхъ мѣстъ, при- токовъ, мелей, пере- правъ, пристаней и ги- дротехническихъ соору- женій.	Глубина между- ныхъ водъ въ футахъ.	Описаніе примѣчательныхъ на су- доходномъ пути мѣстъ и соору- женій.
М А К К И Г О Р Ь О Д С К А Я.		2108.		 Село Ра- ботки.	17.	Въ селѣ этомъ, принад- лежащемъ разнымъ вла- дѣльцамъ, 557 крестьянъ; занимаются приготоделе- ніемъ канатныхъ издѣлій и судопромышленностію.
		2109.			17.	
		2110.			17.	
		2111.			30.	
		2112.		 Деревня Го- лошубиха.	30.	Въ деревнѣ этой, принад- лежащей Графу Шеремете- ву, 146 крестьянъ; занима- ются хлѣбопашествомъ.
		2113.		 Деревня Ку- вардино.	30.	Въ деревнѣ этой, принад- лежащей Графу Шеремете- ву, 112 крестьянъ; зани- маются хлѣбопашествомъ.
		2114.			23.	
		2115.			23.	
		2116.			23.	
		2117.		 Село Кад- ницы.	30.	Въ селѣ этомъ, принад- лежащемъ Графу Шереме- метеву, 703 крестьянина; занимаются постройкою судовъ, судопромышлен- ностію и хлѣбопашествомъ.











Губерніи.															Версты.	Судоходный путь.	Названіе прибрежныхъ населенныхъ мѣстъ, при- токовъ, мелей, пере- правъ, пристаней и ги- дротехническихъ соору- женій.	Глубина меженихъ водъ въ футахъ.	Описаніе примѣчательныхъ на су- ходномъ пути мѣстъ и соору- женій.		
Уѣзды.																					
Я.	А.	К.	С.	Д.	О.	Р.	О.	Г.	Е.	Ж.	И.	Н.	БАЛАХНИНСКІЙ		СЕМЕНОВСКІЙ.						
																	2161.		Слобода Пе- черы.	10.	Жителей 598; принадле- жать къ сословіямъ: ка- зенныхъ крестьянъ и Ни- жегородскихъ мѣщанъ, и занимаются судоходствомъ и рыбною ловлею.
																	2162.		Рѣчка Везлома.	8.	Вытекаетъ изъ болотъ въ Семеновскомъ уѣздѣ; имѣетъ протяженія 40 верстъ; не судоходна.
																	2163.		Село Боръ.	7.	Въ селѣ этомъ 520 ка- зенныхъ крестьянъ; зани- маются судопромышленно- стію и кузнечными рабо- тами.
																	2164.		ГРАНИЦА СЕМЕ- НОВСКАГО И БАЛА- ХНИНСКАГО УѢЗ- ДОВЪ.	7.	
																	ГРАНИЦА 2-й Дистанціи I-го Отдѣленія VI Округа.				
																	ГРАНИЦА 3-й Дистанціи II-го Отдѣленія V Округа.				


Губерніи.	Уѣзды.	Версты.	Судоходный путь.	Названіе прибрежныхъ населенныхъ мѣстъ, при- токовъ, мелей, пере- правъ, пристаней и гидротехническихъ соору- женій.	Глубина межени- ныхъ водъ въ футахъ.	Описаніе примѣчательныхъ на су- доходномъ пути мѣстъ и соору- женій.
Н И Ж Е Г О Р О Д С К І Й.	Б А Н Ж Е Г О Р О Д С К І Й.	2165.		<p>Губернскіи городъ Нижній-Новгородъ, съ пристанью.</p> <p>Рѣка Ока.</p> <p>Строеніа Нижегородской ярмарки.</p>	14.	<p>Жителей 31,921.</p> <p>На пристани, ежегодно, въ теченіе всей навигаціи, грузится до 720 судовъ, грузами: ржи — до 25 тысячь четвертей; муки ржа- ной — до 80 тысячь кулей; пшеницы — до 540 тысячь пудовъ; муки крупчатой — до 50 тысячь мѣшковъ; пше- на — до 65 тысячь пудовъ; гороху — до 2 тысячь ку- лей; крупъ разныхъ — до 6 тысячь кулей; овса — до 32 тысячь кулей; соли — до 4 милліоновъ пудовъ; ви- нъ — до 32 тысячь ведеръ; спир- ту — до 75 тысячь ве- деръ; колоніальныхъ това- ровъ — до 200 тысячь пу- довъ; икры — до 4 тысячь пу- довъ; рыбы — до 80 тысячь пудовъ; веревокъ и кана- товъ — до 240 тысячь пу- довъ; сала — до 100 тысячь пудовъ; поташу — до 170 тысячь пудовъ; бумаги пис- чей — до 65 тысячь сто- пъ; металловъ — до 2½ милліо- новъ пудовъ; всего на сум- му до 17 милліоновъ р. сер.</p> <p>Ежегодно приходитъ до 3 тысячь судовъ, съ гру-</p>




Губерн.	Уезды.	Версты.	Судоходный путь.	Названіе прибрежныхъ населенныхъ мѣстъ, притоковъ, мелей, переправъ, пристаней и гидротехническихъ сооружений.	Глубина мекенныхъ водъ въ сутахъ.	Описаніе примѣчательныхъ на судоходномъ пути мѣстъ и сооружений.
Я. А. К. С. Д. И. О. Р. Н. Х. А. Л. Б.	И. Ж. Е. Г. А. Л. Б.	Граница 3-й Дистанціи II Отдѣленія V Округа.		ГРАНИЦА НИЖЕГОРОДСКАГО И БАЛАХНИНСКАГО УѢЗДОВЪ.  ■ Деревня Сормова.  Рѣчка Линда.  ■ Село Коносово.	13. 16. 16. 18. 20. 5. 15. 5. 15. 14. 13.	Въ деревнѣ этой 480 казенныхъ крестьянъ; занимаются постройкою судовъ и лодокъ и ковкою гвоздей.  Вытекаетъ изъ озеръ выше города Семенова; не судоходна; на ней 3 мельницы.  Въ селѣ этомъ 460 казенныхъ крестьянъ; занимаются хлѣбопашествомъ и судовою работою.
		Граница 6-й Дистанціи I Отдѣленія V Округа.				
		2166.				
		2167.				
		2168.				
		2169.				
		2170.				
		2171.				
		2172.				
		2173.				
		2174.				
		2175.				
2176.						


Губерніи.										Уѣзды.										Версты.										Судоходный путь.										Названіе прибрежныхъ населенныхъ мѣстъ, притоковъ, мелей, переправъ, пристаней и гидротехническихъ сооружений.										Глубина замеренныхъ водъ въ футахъ.										Описаніе примѣчательныхъ на судоходномъ пути мѣстъ и сооружений.																																																																																																																																																																																																																																																																																																																																																																																																																																																																																																																																																																																																																																																																																																																																																																																																																																																																																																																																																																																																																																																																																																																																																																																																																																																																																																																																																																																																																																																																																																																																																																																																																																																																																																																																																																																																																																																																																																																																																																																																																																																																																																																																																																																																																																																																																																																																																																																																																																																																																																																																																																																																																																																																																																																																																																																																																																																																																																																																																																																																																																																																																																																																																																																																																																																																																																																																																																																																																																																																																																																																																																																																																																																																																																																																																																																																																																																																																																																																																																																																																																																																																																																																																																																																																																																																																																																																																																																																																																																																																																																																																																																																																																																																																																																																																																																																																																																																																																																																																																																																																																																																																									
Я.										И.										Ж.										Е.										Г.										О.										Р.										Д.										С.										К.										А.										Б.										И.										И.										И.										И.										И.										И.										И.										И.										И.										И.										И.										И.										И.										И.										И.										И.										И.										И.										И.										И.										И.										И.										И.										И.										И.										И.										И.										И.										И.										И.										И.										И.										И.										И.										И.										И.										И.										И.										И.										И.										И.										И.										И.										И.										И.										И.										И.										И.										И.										И.										И.										И.										И.										И.										И.										И.										И.										И.										И.										И.										И.										И.										И.										И.										И.										И.										И.										И.										И.										И.										И.										И.										И.										И.										И.										И.										И.										И.										И.										И.										И.										И.										И.										И.										И.										И.										И.										И.										И.										И.										И.										И.										И.										И.										И.										И.										И.										И.										И.										И.										И.										И.										И.										И.										И.										И.										И.										И.										И.										И.										И.										И.										И.										И.										И.										И.										И.										И.										И.										И.										И.										И.										И.										И.										И.										И.										И.										И.										И.										И.										И.										И.										И.										И.										И.										И.										И.										И.										И.										И.										И.										И.										И.										И.										И.										И.										И.										И.										И.										И.										И.										И.										И.										И.										И.										И.										И.										И.										И.										И.										И.										И.										И.										И.										И.										И.										И.										И.										И.										И.										И.										И.										И.										И.										И.										И.										И.										И.										И.										И.										И.										И.										И.										И.										И.										И.										И.										И.										И.										И.										И.										И.										И.										И.										И.										И.										И.										И.										И.										И.										И.										И.										И.										И.										И.										И.										И.										И.										И.										И.										И.										И.										И.										И.										И.										И.										И.										И.										И.										И.										И.										И.										И.										И.										И.										И.										И.										И.										И.										И.										И.										И.										И.										И.										И.										И.										И.										И.										И.										И.										И.										И.										И.										И.										И.										И.										И.										И.										И.										И.										И.										И.										И.										И.										И.										И.										И.										И.										И.										И.										И.										И.										И.										И.										И.										И.										И.										И.										И.										И.										И.										И.										И.										И.										И.										И.										И.										И.										И.										И.										И.										И.										И.										И.										И.										И.										И.										И.										И.										И.										И.										И.										И.										И.										И.										И.										И.										И.										И.										И.										И.										И.										И.										И.										И.										И.										И.										И.										И.										И.										И.										И.										И.										И.										И.										И.										И.										И.										И.										И.										И.										И.										И.										И.										И.										И.										И.										И.										И.										И.										И.										И.										И.										И.										И.										И.										И.										И.										И.										И.										И.										И.										И.										И.										И.										И.										И.										И.										И.										И.										И.										И.										И.										И.										И.										И.										И.										И.										И.										И.										И.										И.										И.										И.										И.										И.										И.										И.										И.										И.										И.										И.										И.										И.										И.										И.										И.										И.										И.										И.										И.										И.										И.										И.										И.										И.										И.										И.										И.										И.										И.										И.										И.										И.										И.										И.										И.										И.										И.										И.										И.										И.										И.										И.										И.										И.										И.										И.										И.										И.										И.										И.										И.										И.										И.										И.										И.										И.										И.										И.										И.										И.										И.										И.										И.										И.										И.										И.										И.										И.										И.										И.										И.										И.										И.										И.										И.										И.										И.										И.										И.										И.										И.										И.										И.										И.										И.										И.										И.										И.										И.										И.										И.										И.										И.										И.										И.										И.										И.										И.										И.										И.										И.										И.										И.										И.										И.										И.										И.										И.										И.										И.										И.										И.										И.										И.										И.										И.										И.										И.										И.										И.										И.									

Н И Ж Е Г О Р О Д С К И Й У ѣ з д ѣ									
Губерніи.	Уѣзды.	Версты.	Судоходный путь.	Названіе прибрежныхъ населенныхъ мѣстъ, притоковъ, мелей, переправъ, пристаней и гидротехническихъ сооружений.	Глубина меженихъ водъ въ футахъ	Описаніе примѣчательныхъ на судоходномъ пути мѣстъ и сооружений.			
		2196.			15.	холстомъ, выбойкою и кврпичемъ, — на сумму до 35 тысячъ рублей серебромъ.			
		2197.		 Село Кубинцово.	4.	Въ селѣ этомъ, принадлежащемъ Графу Шереметеву, 200 крестьянъ; занимаются хлѣбонашествомъ и постройкою судовъ.			
		2198.		 Село Никольскій Погостъ.	9.	Въ селѣ этомъ, принадлежащемъ наследникамъ Князя Рѣпина, 258 крестьянъ; занимаются пилюкою деревъ и хлѣбонашествомъ.			
		2199.		Рѣчка Узола.	4.	Вытекаетъ изъ озеръ, въ Макарьевскомъ уѣздѣ Костромской Губерніи; не судоходна; на ней мукомольная мельница.			
				Мель Ветлянская.		Открывается въ Іюнь на протяженіи до 200 сажень; суда, для прохода чрезъ нее, паузятся.			
		2200.			3.				
		2201.			9.				
		2202.			9.				



Губерніи.	Уѣзды.	Версты.	Судоходный путь.	Названіе прибрежныхъ неселенныхъ мѣстъ, при- токовъ, мелей, пере- правъ, пристаней и ги- дротехническихъ соору- женій.	Глубина меженихъ водъ въ футахъ.	Описаніе примѣчательныхъ на су- доходномъ пути мѣстъ и соору- женій.
Н И Ж Е Г О Р О Н С К И Й. Б А Л А Х И Н С К А Я.		2203.			4.	
		2204.			28.	
		2205.			24.	
		2206.			4.	
		2207.			10.	
		2208.			6.	
		2209.		Рѣчка Чер- ная.	15.	Начинается и протекаетъ по Балахнинскому уѣзду; не судоходна.
		2210.			14.	
		2211.			14.	
		2212.		Село Горо- децъ.	14.	Въ селѣ этомъ 1,760 крестьянъ разныхъ помѣ- щиковъ; занимаются пауз- кою судовъ при меляхъ, выдѣлкою кожъ и ковкою якорей и гвоздей.
		2213.		Перевозъ.	14.	Содержится жителями села Городца.
				{ Пристань Го- родецкая.		Нагрузка и отправленіе судовъ производится въ продолженіе всей навига- ціи.
						Отсюда ежегодно отпра- вляется до 600 судовъ съ грузомъ: ржи — до 20 ты-





Губерніи.										Версты.	Сухоходный путь.	Названіе прибрежныхъ населенныхъ мѣстъ, при- токовъ, мелей, пере- правъ, пристаней и ги- дротехническихъ соору- женій.	Глубина между- ныхъ водъ въ сутахъ.	Описаніе примѣчательныхъ на су- ходоходномъ пути мѣстъ и соору- женій.
н	и	ж	е	г	о	р	о	д	с	к	а	я.	уѣзды.	
б	а	л	а	х	и	н	и	с	к	и	й.			
														<p>сячь четвертей; муки ржаной—до 100 тысячъ кулей; овса—до 30 тысячъ четвертей; крупы гречневой—до 2 тысячъ четвертей; ячменя—до 500 четвертей; пшеницы—до 100 тысячъ четвертей; муки крупчатой—до 3 тысячъ мѣшковъ; солоду—до 4 тысячъ кулей; гороху—до 3 тысячъ четвертей; сѣмени льняного—до 8 тысячъ пудовъ; вина полугарного—до 900 ведеръ; рыбы—до 13 тысячъ пудовъ; соли—до 100 тысячъ пудовъ; металловъ—до 300 пудовъ; всего на сумму до 1½ милліона рублей серебромъ.</p> <p>Ежегодно приходитъ до 500 судовъ, съ грузами: ржи—до 9 тысячъ четвертей; пшеницы—до 30 тысячъ четвертей; пшена—до 2 тысячъ четвертей; крупы гречневой—до 400 четвертей; овса—до 4 тысячъ четвертей; гороху—до 2 тысячъ четвертей; сѣмени льняного—до 12 тысячъ четвертей; муки ржаной—до 2 тысячъ кулей; муки</p>



Губерн.	Уѣзды.	Версты.	Судоходный путь.	Названіе прибрежныхъ населенныхъ мѣстъ, притоковъ, мелей, переправъ, пристаней и гидротехническихъ сооружений.	Глубина мѣстныхъ водъ въ футахъ.	Описаніе примѣчательныхъ на судоходномъ пути мѣстъ и сооружений.
Я. К. І. С. К. І. А. О. Р. О. Г. Е. Ж. И. Б.	А. С. К. І. С. Н. И. Х. А. І. А. Ж. И. Б.	2217.		Мель Сологузовская.	4	Открывается въ Іюнѣ мѣсяцѣ, на протяженіи до 80 сажень; при проходѣ чрезъ нее суда наузятся.
		2218.		Мель Побочень.	5.	Открывается въ Іюнѣ мѣсяцѣ, на протяженіи до 200 сажень; суда, для прохода чрезъ нее, наузятся.
		2219.			3.	
		2220.		Деревня Югъ.	17.	Въ деревнѣ этой, принадлежащей разнымъ владѣльцамъ, 54 крестьянина; занимаются хлѣбопашествомъ и постройкою судовъ.
		2221.			4.	
		2222.		Мель Переломская.	3.	Открывается въ Іюнѣ мѣсяцѣ, на протяженіи до 200 сажень; для прохода чрезъ нее суда наузятся.
		2223.			16.	
		2224.			15.	
		2225.			15.	
		2226.			6.	








Губерніи.									
Уѣзды.									
Версты.									
Судоходный путь.									
Названіе прибрежныхъ населенныхъ мѣстъ, притоковъ, мелей, переправъ, пристаней и гидротехническихъ сооружений.									
Глубина меженихъ водъ въ футахъ.									
Описаніе примѣчательныхъ на судоходномъ пути мѣстъ и сооружений.									
Я.	2227.		Рѣчка Су-рѣлка.	14.	Вытекаетъ изъ лѣсовъ въ Балахнинскомъ уѣздѣ; не судоходна.				
А.	2228.			18.					
К.	2229.		Селеніе Матрешкино.	21.	Въ селеніи этомъ, принадлежащемъ разнымъ владѣльцамъ, 79 крестьянъ; занимаются хлѣбопашествомъ, судопромышленностію и торговлею глиняными и деревянными издѣліями.				
С.	2230.			19.					
Д.	2231.		Рѣчка Салахта.	20.	Начинается и протекаетъ по Балахнинскому уѣзду; не судоходна; на ней построено нѣсколько мельницъ.				
О.			Перевозъ.		Содержится жителями Васильевской слободы.				
Р.			Пристань Васильевская.		Въ весеннее время гру-зится нѣсколько мелкихъ судовъ, глиняными издѣліями, на сумму до 500 рублей серебромъ.				
О.									
Г.									
Е.									
Л.	2232.		Слобода Васильева.	20.	Въ слободѣ этой 318 казенныхъ и помещичьихъ крестьянъ, занимающихся хлѣбопашествомъ, производствомъ глиняныхъ издѣлій и судопромышленностію.				
Ж.									
А.									
Б.									
Н.									
И.									


Губерніи.				Версты.	Судоходный путь.	Названіе прибрежныхъ населенныхъ мѣстъ, при- токовъ, мелей, пере- правъ, пристаней и ги- дротехническихъ соору- женій.	Глубина меж- ныхъ водъ въ футахъ.	Описаніе примѣчательныхъ на су- ходоходномъ пути мѣстъ и соору- женій.			
Н	И	Ж	Е								
К О С Т Р О М С К И Й.				2233.		Селеніе Ка- тунки съ при- станью и пере- возомъ.	18.	Въ селеніи этомъ 6,559 крестьянъ разныхъ вла- дѣльцевъ; занимаются вы- дѣлкою кожъ, клея и су- допромышленностію.  На пристани грузится до 4 судовъ, кожанъ и клемя, на сумму до 17 тысячъ рублей серебромъ.  Начинается въ Юрьевец- комъ уѣздѣ, Костромской Губерніи; протекаетъ 7 верстъ; не судоходна.			
А				2234.			19.				
И				2235.			6.				
Й.				2236.			12.				
С				2237.			15.				
К				2238.			20.				
С				2239.		Рѣчка Кстовка.	19.				
К				2240.			19.				
И				2241.			24.				
Н				2242.			27.				
О				Граница 6-й Дистанціи 1-го Отдѣленія V Округа.							
Р				ГРАНИЦА НИЖЕГО- РОДСКОЙ И КОСТРОМ- СКОЙ ГУБЕРНІИ И УѢЗДОВЪ БАЛАХНИН- СКАГО, МАКАРЬЕВ- СКАГО И ЮРЬЕВЕЦКА- ГО.							
О				Граница 5-й Дистанціи того же Отдѣленія							
Г											
Е											
Х											
А											
Л											
А											
И											
Н											
С											
К											
И											
Й.											
К											
О											
С											
Т											
Р											
О											
М											
С											
К											
И											
Й.											
К											
О											
С											
Т											
Р											
О											
М											
С											
К											
И											
Й.											
К											
О											
С											
Т											
Р											
О											
М											
С											
К											
И											
Й.											
К											
О											
С											
Т											
Р											
О											
М											
С											
К											
И											
Й.											
К											
О											
С											
Т											
Р											
О											
М											
С											
К											
И											
Й.											
К											
О											
С											
Т											
Р											
О											
М											
С											
К											
И											
Й.											
К											
О											
С											
Т											
Р											
О											
М											
С											
К											
И											
Й.											
К											
О											
С											
Т											
Р											
О											
М											
С											
К											
И											
Й.											
К											
О											
С											
Т											
Р											
О											
М											
С											
К											
И											
Й.											
К											
О											
С											
Т											
Р											
О											
М											
С											
К											
И											
Й.											
К											
О											
С											
Т											
Р											
О											
М											
С											
К											
И											
Й.											
К											
О											
С											
Т											
Р											
О											
М											
С											
К											
И											
Й.											
К											
О											
С											
Т											
Р											
О											
М											
С											
К											
И											
Й.											
К											
О											
С											
Т											
Р											
О											
М											
С											
К											
И											
Й.											
К											
О											
С											
Т											
Р											
О											
М											
С											
К											
И											
Й.											
К											
О											
С											
Т											
Р											
О											
М											
С											
К											
И											
Й.											
К											
О											
С											
Т											
Р											
О											
М											
С											
К											
И											
Й.											
К											
О											
С											
Т											
Р											
О											
М											
С											
К											
И											
Й.											
К											
О											
С											
Т											
Р											
О											
М											
С											
К											
И											
Й.											
К											
О											
С											
Т											
Р											
О											
М											
С											
К											
И											
Й.											
К											
О											
С											
Т											
Р											
О											
М											
С											
К											
И											
Й.											
К											
О											
С											
Т											
Р											
О											
М											
С											
К											
И											
Й.											
К											
О											
С											
Т											
Р											
О											
М											
С											
К											
И											
Й.											
К											
О											
С											
Т											
Р											
О											
М											
С											
К											
И											
Й.											
К											
О											
С											
Т											
Р											
О											
М											
С											
К											
И											
Й.											
К											
О											
С											
Т											
Р											
О											
М											
С											
К											
И											
Й.											
К											
О											
С											
Т											
Р											
О											
М											
С											
К											
И											
Й.											
К											
О											
С											
Т											
Р											
О											
М											
С											
К											
И											
Й.											
К											
О											
С											
Т											
Р											
О											
М											
С											
К											
И											
Й.											
К											
О											
С											
Т											
Р											
О											
М											
С											
К											
И											
Й.											
К											
О											
С											
Т											
Р											
О											
М											
С											
К											
И											
Й.											
К											
О											
С											
Т											
Р											
О											
М											
С											
К											
И											
Й.											
К											
О											
С											
Т											
Р											
О											
М											
С											
К											
И											
Й.											
К											
О											
С											
Т											
Р											
О											
М											
С											
К											
И											
Й.											
К											
О											
С											
Т											
Р											
О											
М											
С											
К											
И											
Й.											
К											
О											
С											
Т											
Р											
О											
М											
С											
К											
И											
Й.											
К											
О											
С											
Т											
Р											
О											
М											
С											
К											
И											
Й.											
К											
О											
С											
Т											
Р											
О											
М											
С											
К											
И											
Й.											
К											
О											
С											
Т											
Р											
О											
М											
С											
К											
И											
Й.											
К											
О											
С											
Т											
Р											
О											
М											
С											
К											
И											
Й.											
К											
О											
С											
Т											
Р											
О											
М											
С											
К											
И											
Й.											
К											
О											
С											
Т											
Р											
О											
М											
С											
К											
И											
Й.											
К											
О											
С											
Т											
Р											
О											
М											
С											
К											
И											
Й.											
К											
О											
С											
Т											
Р											
О											
М											
С											
К											
И											
Й.											
К											
О											
С											
Т											
Р											
О											
М											
С											
К											
И											
Й.											
К											
О											
С											
Т											
Р											
О											
М											
С											
К											
И											
Й.											
К											
О											
С											
Т											
Р											
О											
М											
С											
К											
И											
Й.											
К											
О											
С											
Т											
Р											
О											
М											
С											
К											
И											
Й.											
К											
О											
С											
Т											
Р											
О											
М											
С											
К											
И											
Й.											
К											
О											
С											
Т											
Р											
О											
М											
С											
К											
И											
Й.											
К											
О											
С											
Т											
Р											

Губерніи.																		
Уѣзды.																		
Версты.																		
Судоходный путь.																		
Названіе прибрежныхъ населенныхъ мѣстъ, при- токовъ, мелей, пере- правъ, пристаней и ги- дротехническихъ соору- женій.																		
Глубина межени- ныхъ водъ въ футахъ.																		
Описаніе примѣчательныхъ на су- ходоходномъ пути мѣстъ и соору- женій.																		
К О С Т Р О М С К А Я	М А К А Р С К А Я	Ю Р Ь Е В С К А Я	Ц Е Л И Н С К А Я	В Е Л И К А Я	И Л И Н С К А Я	И Л И Н С К А Я	И Л И Н С К А Я	И Л И Н С К А Я	И Л И Н С К А Я	И Л И Н С К А Я	И Л И Н С К А Я							
												2243.		Село Валки.	9½.	Въ селѣ этомъ 30 удѣль- ныхъ крестьянъ ; зани- маются хлѣбопашествомъ.		
												2244.			9¾.			
												2245.			9¾.			
												2246.			10.			
												2247.			9½.			
												2248.			9.			
												2249.			9½.			
												2250.			7.			
												2251.			8.			
												2252.			8.			
												2253.		Деревня Ше- велиха.	8.		Въ деревнѣ этой 22 удѣль- ныхъ крестьянина ; зани- маются хлѣбопашествомъ.	
												2254.		Деревня Стор- ковка.	7½.			
												2255.		Село Кресты.	7¾.			Въ селѣ этомъ живутъ священно-служители при- хода, къ которому припи- саны окрестныя селенія.

Губерніи.											Версты.	Судоходный путь.	Названіе прибрежныхъ населенныхъ мѣстъ, при- токовъ, мелей, пере- правъ, пристаней и ги- дротехническихъ соору- женій.	Глубина межен- ныхъ водъ въ футахъ.	Описаніе примѣчательныхъ на су- ходоходномъ пути мѣстъ и соору- женій.
К	О	С	Т	Р	О	М	С	К	А	Я.					
М												2256.	7.	Въ деревнѣэтой 20 удѣль- ныхъ крестьянъ; зани- маются хлѣбопашествомъ.	
А												2257.	7½.		
Ю												Деревня Не- часва.	Деревня Та- тарка.		Въ деревнѣэтой 47 удѣль- ныхъ крестьянъ; зани- маются хлѣбопашествомъ.
Р															
Б												Мель Шир- мокшанская.	2¾.		
В															
Е												2258.	Въ деревнѣэтой 78 удѣль- ныхъ крестьянъ; главный ихъ промыслъ — наемъ въ судорабочіе.		
Е															
Ц												Деревня Гала- шина.	7¼.		
С															
К											2259.	Начало остро- ва, который не носитъ особаго названія.	7¼.		
І															
И.											2260.	9.			
И.											2261.	7.			
И.											2262.	7.			
И.											2263.	9.			
И.											2264.	7.			
И.											2265.	7¾.			
И.											Конѣцъ остро- ва.				

К О С Т Р Ъ В Е Ц К И Й .									
М А К Р Ъ В Е Ц К И Й .									
Губерн. уѣзды.									
Версты.									
Судоходный путь.									
Названіе прибрежныхъ населенныхъ мѣстъ, при- токовъ, мелей, пере- правъ, пристаней и ги- дротехническихъ соору- женій.									
Глубина межен- ныхъ водъ въ футахъ.									
Описаніе примѣчательныхъ на су- доходномъ пути мѣстъ и соору- женій.									
2266.						Островъ, ко- торый не носитъ особаго назва- нія.  □ Деревня Се- меновская.	8.	Въ деревнѣ этой 105 удѣльныхъ крестьянъ; на- нимаются преимуществен- но въ судорабочіе.	
2267.						Начало остро- ва, который не носитъ особаго названія.  □ Деревня Мар- ковская.  □ Деревня Жо- лобянки.	9д.	Въ деревнѣ этой 12 удѣль- ныхъ крестьянъ; занима- ются хлѣбопашествомъ.  Въ деревнѣ этой 80 удѣль- ныхъ крестьянъ; нани- маются преимущественно въ судорабочіе.	
2268.						Конецъ острова.	7д.		
2269.						Посадъ Пу- чежъ.	10.		
2270.							9.	Въ посадѣ этомъ мѣщанъ 415 человѣкъ; занимаются судоходствомъ. Здѣсь гру- зится до 10 судовъ хлѣ- бомъ, на сумму до 16 ты- сячъ рублей серебромъ.	

Губерніи.													Уѣзды.	Версты.	Судоходный путь.	Названіе прибрежныхъ населенныхъ мѣстъ, при- токовъ, мелей, пере- правъ, пристаней и ги- дротехническихъ соору- женій.	Глубина межени- ныхъ водъ въ футахъ.	Описаніе примѣчательныхъ на су- ходоходномъ пути мѣстъ и соору- женій.
К О С Т Р Е В С К А Я.	М А К А Р Ь Е В С К І Й.	А К А Р Ь Е В С К І Й.	А К А Р Ь Е В С К І Й.	А К А Р Ь Е В С К І Й.	А К А Р Ь Е В С К І Й.	А К А Р Ь Е В С К І Й.		2271. 	Деревня Голо- дашка.	7.	Въ деревнѣ этой 19 удѣль- ныхъ крестьянъ; промыш- ляютъ работою на судахъ.							
								2272.		Деревня Ка- пустина.	7.	Въ деревнѣ этой 32 удѣль- ныхъ крестьянина; зани- маются преимущественно въ судорабочіе.						
								2273.		Деревня Устна.	7½.	Въ деревнѣ этой 20 удѣль- ныхъ крестьянъ; занимают- ся хлѣбопашествомъ.						
								2274.		Деревня Сма- гина.	7.	Въ деревнѣ этой 50 удѣль- ныхъ крестьянъ; зани- маются хлѣбопашествомъ.						
								2275.		Деревня Со- ловьева.	9¾.	Въ деревнѣ этой 76 удѣль- ныхъ крестьянъ; зани- маются преимущественно паузкою судовъ на Костин- скомъ перекатѣ.						
								2276.		Начало остро- ва, который не носитъ особаго названія.  Деревня По- валихина.	8.	Въ деревнѣ этой 49 удѣль- ныхъ крестьянъ; занима- ются также преимуществен- но паузкою судовъ на Кос- тинскомъ-перекатѣ.						








Губеріи, Уѣзды.												Версты.	Судоходный путь.	Названіе прибрежныхъ населенныхъ мѣстъ, при-токовъ, мелей, переправъ, пристаней и гидротехническихъ сооружений.	Глубина мѣстныхъ водъ въ футахъ.	Описаніе примѣчательныхъ на судоходномъ пути мѣстъ и сооружений.
К О С Т Р О М С К А Я Г. У. И.	А К А Р Е В С К І И.	Ю Р Е В С К І И.	М А К А Р Е В С К І И.	В Е Ц К І И.	С В Ц К І И.	К А Р Е В С К І И.	С В Ц К І И.	М А К А Р Е В С К І И.	В Е Ц К І И.	С В Ц К І И.	Ю Р Е В С К І И.	2277.		Мель, называемая Костинскій-перекать.	3.	Открывается въ половинѣ Іюля; для свободнаго прохода чрезъ эту мель суда перегружаются.
												2278.		9½.		
												2279.		7½.		
												2280.		10.		
												2281.		Конецъ острова.	9.	
														Начало острова, который не носитъ особаго названія.		
												2282.		Деревня Костинка.	8.	
														Конецъ острова.		
												2283.		Начало острова, который не носитъ особаго названія.	10.	
														Деревня Гориче.		
																Въ деревнѣ этой, принадлежащей Графамъ Муслинымъ - Пушкинымъ, 15 крестьянъ ; нанимаются въ судорабочіе.
																Въ деревнѣ этой, принадлежащей Графамъ Муслинымъ - Пушкинымъ, 17 крестьянъ ; занимаются хлѣбопашествомъ.





















Губерніи.	Уѣзды.	Версты.	Судоходный путь.	Названіе прибрежныхъ населенныхъ мѣстъ, при- токовъ, мелей, пере- правъ, пристаней и ги- дротехническихъ соору- женій.	Глубина межен- ныхъ водъ въ футахъ.	Описаніе примѣчательныхъ на су- ходоходномъ пути мѣстъ и соору- женій.
К О С Т Р О М С К А Я.	М А К А Р Ь Е В С К І Й.	2307.			8 $\frac{1}{2}$ .	лодкахъ. По ней спла- вляется отъ города Ма- карьева, Костромской гу- берніи, до 70 разныхъ су- довъ, преимущественно съ хлѣбомъ, на сумму до 70 тысячъ рублей серебромъ.
	Ю Р Ь Е В С К І Й.	2308.		 Уѣздный го- родъ Юрьевецъ- Поволгскій, съ пристанью.	9 $\frac{1}{2}$ .	Жителей 2320 ; занима- ются большею частию тор- говлею. — Здѣсь грузится ежегодно до 6 судовъ, пре- имущественно хлѣбомъ, на сумму до 6 тысячъ руб- лей серебромъ.  На пристани устроено до 10 деревянныхъ амба- ровъ, принадлежащихъ разнымъ владѣльцамъ.  Въ слободѣ этой 120 мѣ- щанъ; занимаются торго- вою.
	Ю Р Ь Е В С К І Й.	2309.		 Городская слобода.   Деревня Спи- риха.   Деревня По- чинокъ.	9 $\frac{3}{4}$ .	Въ деревнѣ этой 55 удѣль- ныхъ крестьянъ ; занима- ются хлѣбонашествомъ.  Въ деревнѣ этой 68 удѣль- ныхъ крестьянъ ; занима- ются хлѣбонашествомъ.


Губерніи.												Уѣзды.	Версты.	Судоходный путь.	Названіе прибрежныхъ населенныхъ мѣстъ, при- токовъ, мелей, пере- правъ, пристаней и ги- дротехническихъ соору- женій.	Глубина мѣсен- ныхъ водъ въ футахъ.	Описаніе примѣчательныхъ на су- доходномъ пути мѣстъ и соору- женій.
К	О	С	Т	Р	О	М	С	К	А	Я.							
М	А	К	А	Р	Ь	Е	В	С	К	І	Й.						
Ю	Р	Ь	Е	В	Ц	Е	И	К	І	Й.							
2310. 												Деревня Сло- бода.	9.	Въ деревнѣ этой 32 удѣль- ныхъ крестьянина ; зани- маются хлѣбопашествомъ.			
2311. 												Деревня Ску- ратиха.	10.	Въ деревнѣ этой 70 удѣль- ныхъ крестьянъ ; занима- ются хлѣбопашествомъ.			
2312. 												Деревня Ло- каиха.		Въ деревнѣ этой 25 удѣль- ныхъ крестьянъ ; занима- ются хлѣбопашествомъ.			
2313. 												Деревня Маль- гина.	9.	Въ деревнѣ этой 175 удѣльныхъ крестьянъ ; на- нимаются въ судорабочіе.			
2314. 												Деревня Жа- бриха.		Въ деревнѣ этой 29 удѣль- ныхъ крестьянъ ; занима- ются хлѣбопашествомъ.			
2313. 												Деревня Ниж- ній-Чертежъ.	7.	Въ деревнѣ этой 32 удѣль- ныхъ крестьянина ; зани- маются хлѣбопашествомъ и нанимаются въ судора- бочіе.			
2314. 												Деревня Бо- гомолова.	8½.	Въ деревнѣ этой 76 удѣль- ныхъ крестьянъ ; занима- ются хлѣбопашествомъ.			
												Деревня Верх- ній-Чертежъ.		Въ деревнѣ этой 45 удѣль- ныхъ крестьянъ ; нанима- ются въ судорабочіе.			

Губерніи.												Уѣзды.	Версты.	Судоходный путь.	Названіе прибрежныхъ населенныхъ мѣстъ, при- токовъ, мелей, пере- правъ, пристаней и ги- дротехническихъ соору- женій.	Глубина межени- ныхъ водъ въ футахъ.	Описаніе примѣчательныхъ на су- ходоходномъ пути мѣстъ и соору- женій.	
К	О	С	Т	Р	О	М	С	К	А	Я.								
М	А	К	А	Р	Ь	Е	В	С	К	І	И.	Ю	2315.		□ Деревня То- карева.	10.	Въ деревнѣ этой 112 удѣльныхъ крестьянъ; на- нимаются преимуществен- но въ судорабочіе.	
													▨ Село Тюрп- мово.					
													□ Деревня Де- мидовка.					
													□ Деревня Уша- ковка.					
													□ Деревня Ки- ляровка.					
													□ Деревня Пе- тровка.					
													Рѣка Нѣмда.					
													10.					Начинается изъ болотъ въ Макарьевскомъ уѣздѣ , и протекаетъ до 160 верстъ; по ней весной сплавляется до 15 плотовъ строеваго лѣса, на сумму до 4 ты- сячъ рублей серебромъ.
													9½.					Въ деревнѣ этой 72 удѣль- ныхъ крестьянина ; зани- маются хлѣбопашествомъ.
												9½.	Въ деревнѣ этой 29 удѣль- ныхъ крестьянъ ; занима- ются хлѣбопашествомъ.					







Губерн.												Версты.	Судоходный путь.	Названіе прибрежныхъ населенныхъ мѣстъ, при- токовъ, мелей, пере- правъ, пристаней и ги- дротехническихъ соору- женій.	Глубина межени- ныхъ водъ въ футахъ.	Описаніе примѣчательныхъ на су- ходоходномъ пути мѣстъ и соору- женій.
К	О	С	Т	Р	О	М	С	К	А	Я.	Уѣзды.					
М	А	К	А	Р	Ь	Е	В	С	К	І	И.					
Ю	Р	Ь	В	Е	В	Е	Ц	К	І	И.						


	2325.	Деревня Стол- пина.	Деревня Стан- ки.		<p>Въ деревнѣ этой 55 удѣль- ныхъ крестьянъ; занима- ются хлѣбопашествомъ.</p> <p>Начинается въ Перех- тинскомъ уѣздѣ, проте- каетъ 100 верстъ; по ней весною сплавляется до 20 плотовъ строеваго лѣса, на сумму до 4 тысячъ руб- лей серебромъ.</p> <p>Въ деревнѣ этой 175 удѣль- ныхъ крестьянъ; преиму- щественно занимаются въ судорабочіе.</p> <p>Въ деревнѣ этой 58 удѣль- ныхъ крестьянъ; занима- ются хлѣбопашествомъ.</p> <p>Въ селѣ этомъ живутъ священнослужители при- хода, къ которому припи- саны окрестныя селенія.</p> <p>Въ деревнѣ этой 86 удѣль- ныхъ крестьянъ; занима- ются хлѣбопашествомъ.</p> <p>Въ деревнѣ этой 46 удѣль- ныхъ крестьянъ; занима- ются хлѣбопашествомъ.</p>
	2320.	Деревня Бы- стрица.	Рѣка Елнать- Желтоватая.		
		Конѣцъ острова.			
		Село Спасское.			
		Деревня Го- рица.			
		Деревня Ива- ниха.			

Губерніи.											
Уѣзды											
Версты.											
Судоходный путь.											
Названіе прибрежныхъ населенныхъ мѣстъ, притоковъ, мелей, переправъ, пристаней и гидротехническихъ сооружений.											
Глубина между низкихъ водъ въ сѣтяхъ.											
Описаніе примѣчательныхъ на судоходномъ пути мѣстъ и сооружений.											
К О С Т Р Ь Е В Ц Е К И Я.	М А К А Р Ь Е В Ц Е К И Я.	2327.		Село Пророка Илѣн.							
				Начало острова, неимѣющаго особаго названія.							
				□ Деревня Сельцо.							
				□ Деревня Якумиха.							
				□ Деревня Бурдиха.							
		2329.			Рѣка Жолвать.						
						7.	Здѣсь живутъ священнослужители прихода, къ которому приписаны окрестныя селенія.				
						7½.	Въ деревнѣ этой 174 удѣльныхъ крестьянина; занимаются хлѣбопашествомъ.				
						7.	Въ деревнѣ этой 120 удѣльныхъ крестьянъ; занимаются хлѣбопашествомъ.				
						7.	Въ деревнѣ этой 76 удѣльныхъ крестьянъ; занимаются хлѣбопашествомъ.				
							Начинается и протекаетъ по Макарьевскому уѣзду 23 версты; нормальный горизонтъ ея не судоходенъ; весною по ней сплавляется строевой лѣсъ, на сумму до 6 тысячъ рублей серебромъ.				








Губерніи.												Уѣзды.	Версты.	Судовой путь.	Названіе прибрежныхъ населенныхъ мѣстъ, при- токовъ, мелей, пере- правъ, пристаней и ги- дротехническихъ соору- женій.	Глубина между- ныхъ водъ въ футахъ.	Описаніе примѣчательныхъ на су- ходномъ пути мѣстъ и соору- женій.
К	О	С	Т	Р	О	М	С	К	А	Я.							
К	Ю	Р	Ь	Е	Ш	Е	М	С	К	І	І						
													2330.		8.	Въ селѣ этомъ живутъ священнослужители прихода, къ которому приписаны окрестныя селенія.  Въ деревнѣ этой, принадлежащей разнымъ владѣльцамъ, 55 крестьянъ; занимаются хлѣбопашествомъ.	
													2331.		3½.	Открывается въ половинѣ Юня; при проходѣ чрезъ оную суда перегружаются.  Въ деревнѣ этой, принадлежащей помѣщикамъ Суворову и Сумарокову, 35 крестьянъ; занимаются хлѣбопашествомъ.	

Губерніи.										уѣзды.	Версты.	Судоходный путь.	Названіе прибрежныхъ населенныхъ мѣстъ, при- токовъ, мелей, пере- правъ, пристаней и гид- ротехническихъ соору- женій.	Глубина межени- ныхъ водъ въ футахъ.	Описаніе примѣчательныхъ на су- доходномъ пути мѣстъ и соору- женій.
К	О	С	Т	Р	О	М	С	К	А	Я.					
К	и	ю	р	ь	Е	Ц	С	К	І	ІІ.	2332.		Село Егорье.  □ Деревня Мо- лево.  Конецъ острова.  Деревня Сто- бирско.  Деревня Бала- хонка.  □ Деревня При- слюиха.  Деревня Крив- цова.	7½.	<p>Въ селѣ этомъ живутъ священнослужители прихода, къ которому приписаны окрестныя селенія.</p> <p>Въ деревнѣ этой 45 удѣльныхъ крестьянъ; занимаются хлѣбопашествомъ.</p> <p>Въ деревнѣ этой, принадлежавшей помѣщицѣ Ессе, 135 крестьянъ; преимущественно занимаются въ судоробочіе.</p> <p>Въ деревнѣ этой, принадлежавшей помѣщицѣ Суворовой, 36 крестьянъ; преимущественно занимаются въ судоробочіе.</p> <p>Въ деревнѣ этой, принадлежавшей помѣщику Поливанову, 8 крестьянъ; занимаются хлѣбопашествомъ.</p> <p>Въ деревнѣ этой, принадлежавшей помѣщикамъ Пивоваровымъ и Чернову, 33 крестьянина; занимаются хлѣбопашествомъ.</p>
											2333.			7.	
											2334.			8.	
											2335.			8.	

Губерн.	Уѣзды.	Версты.	Судоходный путь.	Названіе прибрежныхъ населенныхъ мѣстъ, притоковъ, мелей, переправъ, пристаней и гидротехническихъ сооружений.	Глубина меженихъ водъ въ футахъ.	Описаніе примѣчательныхъ на судоходномъ пути мѣстъ и сооруженій.
Калужская	Юрьевецкій уѣздъ.	2336.		Деревня Осиновка.  □ Деревня Середуллина.  □ Деревня Черная.	8 $\frac{3}{4}$ .	Въ деревнѣ этой, принадлежащей помѣщику Рѣпьеву, 27 крестьянъ; занимаются хлѣбопашествомъ.
		2337.		ГРАНИЦА ЮРЬЕВЕЦКАГО УѢЗДА.  Деревня Черная.  □ Деревня Рохма.	9.	Въ деревнѣ этой 50 удѣльныхъ крестьянъ; занимаются хлѣбопашествомъ и панимаются в судорабочіе.  Въ деревнѣ этой 36 удѣльныхъ крестьянъ; занимаются хлѣбопашествомъ.
		2338.		Деревня Хмѣлева.	7 $\frac{1}{2}$ .	Въ деревнѣ этой 43 удѣльныхъ крестьянина ; занимаются хлѣбопашествомъ.
		2339.		Деревня Панинская.	7 $\frac{1}{2}$ .	Въ деревнѣ этой 23 удѣльныхъ крестьянина; занимаются хлѣбопашествомъ.
						Въ деревнѣ этой, принадлежащей помѣщику Рѣпьеву, 28 крестьянъ; занимаются хлѣбопашествомъ.
						Въ деревнѣ этой, принадлежащей помѣщику Рѣпьеву, 55 крестьянъ; занимаются хлѣбопашествомъ.

К о с т о м с к а я Г у б е р н і я				Губерніи. уѣзды.	Версты.	Судоходный путь.	Названіе прибрежныхъ населенныхъ мѣстъ, при- токовъ, мелей, пере- правъ, пристаней и ги- дротехническихъ соору- женій.	Глубина меж- ныхъ водъ въ футахъ.	Описаніе примѣчательныхъ на су- ходномъ пути мѣстъ и соору- женій.
					2340.				
					2341.		Деревня Ка- симова.	7.	Въ деревнѣ этой, принад- лежащей помѣщику Хому- тову, 115 крестьянъ; зани- маются хлѣбопашествомъ.
					2342.		Деревня Волж- ское.	9.	
							Деревня Бу- знецкая.	8.	Въ деревнѣ этой, принад- лежащей помѣщику Барте- неву, 34 крестьянина; зани- маются хлѣбопашествомъ.
									Въ деревнѣ этой, принад- лежащей помѣщику Уша- кову, 12 крестьянъ; занима- ются хлѣбопашествомъ.
					2343.		Село Рѣшма.	7.	Въ селѣ этомъ, принад- лежащемъ помѣщику Гор- скому, 149 крестьянъ; занимаются хлѣбопаше- ствомъ и выдѣлкою крестья- нскихъ суконъ.
							Деревня Сер- гѣевка.		Въ деревнѣ этой, принад- лежащей помѣщику Фило- софову, 34 крестьянина; занимаются хлѣбопаше- ствомъ.
					2344.			9.	
					2345.		Деревня Ан- типина.	9.	Въ деревнѣ этой 75 удѣль- ныхъ крестьянъ; занима- ются хлѣбопашествомъ.









Губерн. уѣзды.									
Ворсты.									
Судоходный путь.									
Названіе прибрежныхъ населенныхъ мѣстъ, притоковъ, мелей, пероправъ, пристаней и гидротехническихъ сооружений.									
Глубина межени въ водѣ въ футахъ.									
Описаніе примѣчательныхъ на судоходномъ пути мѣстъ и сооружений.									
К О С Т Р О М С К А Я.  К и н и.		2351. 	Деревня Жаж- лово.	7½.	Въ деревнѣ этой, принадле- жащей Князю Мещер- скому, 57 крестьянъ; зани- маются хлѣбопашествомъ.				
		2352. 	 Село Нико- лаіозъ.  Деревня Хох- лома.	7½.	Въ селѣ этомъ живутъ священнослужители при- хода, къ которому припи- саны окрестныя селенія.				
		2353 	Деревня Бе- резники.	9½.	Въ деревнѣ этой, принадле- жащей Князю Оболен- скому, 30 крестьянъ; зани- маются хлѣбопашествомъ.				
		2354 	Деревня Влас- кова.	8.	Въ деревнѣ этой, принадле- жащей помѣщику Нарь- шкину, 57 крестьянъ; занимаются хлѣбопаше- ствомъ.				
		2355. 	Деревня Сту- ленецъ.	7½.	Въ деревнѣ этой, принадле- жащей помѣщицѣ Бар- теновой, 50 крестьянъ; занимаются хлѣбопаше- ствомъ.				

Губерн. уѣзды.											
К	О	С	Т	Р	О	М	С	К	А	Я.	И.
К	И	Н	Е	Ш	Е	М	С	К	І	И.	И.
Версты.											
Судоходный путь.											
Названіе прибрежныхъ населенныхъ мѣстъ, протоковъ, мелей, переправъ, пристаней и гидротехническихъ сооруженийъ.											
Глубина最深ъ въ футахъ.											
Описаніе примѣчательныхъ на судоходномъ пути мѣстъ и сооруженийъ.											
<p>Начало острова, неимѣющаго особаго названія.</p> <p>Деревня Новая.</p> <p>Деревня Болотниково.</p> <p>Конецъ острова.</p> <p>Деревня Воробьецова.</p> <p>Деревня Перхульсва.</p> <p>Мель.</p>											
<p>2356.</p> <p>2357.</p>											
<p>7.</p> <p>6<math>\frac{3}{4}</math>.</p>											
<p>Въ деревнѣ этой, принадлежащей помѣщицѣ Барте-невой, 27 крестьянъ; зани-маются хлѣбопашествомъ.</p> <p>Въ деревнѣ этой, принад-лежащей помѣщицѣ Юре-ньевой, 18 крестьянъ; зани-маются хлѣбопашествомъ.</p> <p>Въ деревнѣ этой, принад-лежащей помѣщицѣ Юре-ньевой, 28 крестьянъ; зани-маются хлѣбопашествомъ.</p> <p>Въ деревнѣ этой, принад-лежащей помѣщику Плау-тину, 32 крестьянина; зани-маются хлѣбопашествомъ.</p> <p>Мель эта имѣетъ глу-бины до 4<math>\frac{1}{2}</math> футъ по фар-ватеру, и потому не при-чиняетъ особаго затруд-ненія судоходству.</p>											








Губерніи.											
Уѣзды.											
Версты.											
Судоходный путь.											
Названіе прибрежныхъ населенныхъ мѣстъ, притоковъ, мелей, переправъ, пристаней и гидротехническихъ сооруженій.											
Глубина межен-ныхъ водъ въ футахъ.											
Описаніе примѣчательныхъ на су- доходномъ пути мѣстъ и соору- женій.											
К О С Т Р О М С К А Я.	И н и ц е ш и н	2358.		Село Никола-мѣры.							
				□ Деревня Ель-тонская.							
				□ Деревня Зяб-лово.							
				□ Деревня По-сѣлиха.							
				□ Деревня Вал-чиха.							
К О С Т Р О М С К А Я.	И н и ц е ш и н	2359.		□ Деревня По-сѣлиха.							
		2360									
						64.	Въ селѣ этомъ, принад-лежащемъ помѣщицѣ Юре-ньевой, 50 крестьянъ; зани-маются хлѣбопашествомъ.				
							Въ деревнѣэтой, принад-лежащей помѣщицѣ Ко-былинской, 35 крестьянъ; занимаются хлѣбопаше-ствомъ.				
							Въ деревнѣэтой, принад-лежащей Княгинѣ Оболен-ской, 28 крестьянъ; зани-маются хлѣбопашествомъ.				
							Въ деревнѣэтой, при-надлежащей Князю Льво-ву, 22 крестьянина; зани-маются хлѣбопашествомъ.				
							Въ деревнѣэтой, при-надлежащей Князю Львову, 23 крестьянина; зани-маются хлѣбопашествомъ.				
						9.	Въ деревнѣэтой, при-надлежащей Князю Львову, 25 крестьянъ; занимаются хлѣбопашествомъ.				
						7½.					

Губерн.	Уѣзды.	Версты.	Судоходный путь.	Названіе прибрежныхъ населенныхъ мѣстъ, причтоковъ, мелей, переправъ, пристаней и гидротехническихъ сооруженій.	Глубина межени въ водѣ въ футы.	Описаніе примѣчательныхъ на судоходномъ пути мѣстъ и сооруженийъ.
К	К	2361.		Деревня Иваниха.	8.	Въ деревнѣ этой, принадлежащей помѣщику Плутину, 25 крестьянъ; занимаются хлѣбопашествомъ.
О	О			Деревня Мартиниха.		Въ деревнѣ этой, принадлежащей Князьямъ Голыцынымъ, 24 крестьянина; занимаются хлѣбопашествомъ.
С	С			Деревня Шорониха.		Въ деревнѣ этой, принадлежащей помѣщикамъ Вознесенскимъ, 30 крестьянъ; занимаются хлѣбопашествомъ.
М	М	2362.		Деревня Шорониха.	7 1/2.	Въ деревнѣ этой, принадлежащей помѣщику Борщеву, 27 крестьянъ; занимаются хлѣбопашествомъ.
Т	Т			Деревня Крючиха.		Въ деревнѣ этой, принадлежащей помѣщикамъ Вознесенскимъ, 17 крестьянъ; занимаются хлѣбопашествомъ.
Е	Е			Деревня Коротиха.	8.	Въ деревнѣ этой, принадлежащей помѣщикамъ Каблуковымъ, 40 крестьянъ; занимаются хлѣбопашествомъ.
И	И	2363.				
Н	Н					
Я.	Я.					










Губерніи.	Уѣзды.	Версты.	Сухоходный путь.	Названіе прибрежныхъ населенныхъ мѣстъ, при- токовъ, мелей, пере- правъ, пристаней и ги- дротехническихъ соору- женій.	Глубина меженихъ водъ въ футахъ.	Описаніе пріятельныхъ на су- ходномъ пути мѣстъ и соору- женій.
К О С Т Р О М С К А І Й.	К и н и ш е	2368.		Деревня Чар- нова.	9.	Въ деревнѣ этой, казен- ныхъ и помѣщика Чанцо- ва, 24 крестьянина; зани- маются хлѣбопашествомъ.
		2369.		Приходъ Бо- голюбенскій.	9½.	Здѣсь живутъ Священно- служители прихода, къ ко- торому приписаны окрест- ныя селенія.
		2370.		Деревня Жи- лша.	10.	Въ деревнѣ этой, принад- лежащей Князю Меншер- скому, 155 крестьянъ; зани- маются хлѣбопашествомъ.
		2371.		Деревня Крив- цова.	9.	Въ деревнѣ этой, принад- лежащей помѣщику Балхов- скому, 27 крестьянъ; зани- маются хлѣбопашествомъ.
				Усадьба Мы- сы.		Въ усадьбѣ этой, принад- лежащей помѣщику Фило- софову, живутъ дворовые люди.
		2372.		Деревня Ура- ково.	9½.	Въ деревнѣ этой, принад- лежащей помѣщикамъ: Но- восильцову, Баскакову и Борцеву, 50 крестьянъ; занимаются хлѣбопаше- ствомъ.

Губерніа.		Уѣзды.		Версты.		Судоходный путь.		Названіе прибрежныхъ населенныхъ мѣстъ, при- токовъ, мелей, пере- правъ, пристаней и ги- дротехническихъ соору- женій.		Глубина меженихъ водъ въ футахъ.		Описаніе примѣчательныхъ на су- доходномъ пути мѣстъ и соору- женій.	
К О С Т Р О М С К А Я.	К и н и. І ІІ.			2373.	Деревня Яблонка.			8½.	Въ деревнѣ этой, при- писанной къ фабрикѣ Гряз- нова, жителей 84.				
				2374.	Деревня По- розово.				Въ деревнѣ этой, принад- лежащей помѣщикамъ: Ба- скаковымъ, Дмитріевымъ и Борщеву, 225 крестьянъ; занимаются хлѣбопаше- ствомъ.				
				2375.	Деревня Бо- рщцово.				7½. Въ деревнѣ этой, принад- лежащей помѣщикамъ: Ко- ломзину и Ашанину, 60 крестьянъ; занимаются хлѣбопашествомъ.				
				2376.	Усадьба Соко- лова.				8. Въ усадьбѣ этой, принад- лежащей помѣщику Ашани- ну, живутъ дворовые люди.				
				2376.	✠ Село Бого- любское.				Въ селѣ этомъ живутъ Священнослужители при- хода, къ которому припи- саны окрестныя селенія.				
К		К		2376.		Деревня Тро- стниковка.		8½.		Въ деревнѣ этой, принад- лежащей помѣщику Колом- зину, 125 крестьянъ; зани- маются хлѣбопашествомъ.			


Губерніи.										Уѣзды.		Версты.	Судодный путь.	Названіе прибрежныхъ населенныхъ мѣстъ, при- токовъ, мелей, пере- правъ, пристаней и га- дротехническихъ соору- женій.	Глубина меж- ныхъ водъ въ футахъ.	Описаніе примѣчательныхъ на су- ходоходномъ пути мѣстъ и соору- женій.
К	О	С	Т	Р	О	М	С	К	А	Я.	И.					
												2377.		Село Воздви- женское.	9½.	Въ селѣ этомъ, принад- лежащемъ Князю Львову, 20 крестьянъ; занимаются хлѣбопашествомъ
														Солдыгскій Перекачь.		Мель эта имѣетъ наи- меньшую глубину по фар- ватеру въ 4½ фута и потому не причиняетъ особаго за- трудненія судоходству.
														Село Сологда.		Въ селѣ этомъ живутъ Священнослужители при- хода, къ которому припи- саны окрестныя селенія.
												2378.		Начало остро- ва, преимѣюща- го особаго на- званія.	10.	Въ деревнѣ этой, принад- лежащей помѣщику Писем- скому, 127 крестьянъ; зани- маются хлѣбопашествомъ.
														Деревня Вет- лужиново.		Въ деревнѣ этой, принад- лежащей помѣщику Каблу- кову, 58 крестьянъ; зани- маются хлѣбопашествомъ.
												2379.		Деревня Хмѣ- лево.	6½.	Въ деревнѣ этой, принад- лежащей помѣщикамъ: Бе-
														Деревня Коро- телево.		Въ деревнѣ этой, принад- лежащей помѣщикамъ: Бе-








К о с т р о ш е н с к и й у ѣ з д ѣ									
Губерніи.	Уѣзды.	Версты.	Суходолный путь.	Названіе прибрежныхъ населенныхъ мѣстъ, при- токовъ, мелей, переправъ, пристаней и гидротехническихъ соору- женій.	Глубина между нихъ воле въ футахъ.	Описаніе примѣчательныхъ на су- ходолномъ пути мѣстъ и соору- женій.			
Я.	А.	2384.		Усадьба На- горное.	8½.	Въ усадьбѣ этой, принад- лежащей помѣщику До- машникову, живутъ дво- ровые люди.			
К.	И.	2385.		Деревня При- ѣзжевка.	9.	Въ деревнѣ этой, принад- лежащей разнымъ помѣщи- камъ, 136 крестьянъ; зани- маются хлѣбопашествомъ.			
С.	М.	2386.		Деревня Вата- ги.	9.	Въ деревнѣ этой, принад- лежащей помѣщику Аппен- кову, 48 крестьянъ; зани- маются хлѣбопашествомъ.			
О.	Е.			Деревня Коро- стелова.		Въ деревнѣ этой, принад- лежащей помѣщицѣ Заха- ровой, 56 крестьянъ; зани- маются хлѣбопашествомъ.			
Р.	Ш.	2387.		Деревня Ху- дыши.	9½.	Въ деревнѣ этой, принад- лежащей разнымъ помѣщи- камъ, 126 крестьянъ; зани- маются хлѣбопашествомъ.			
Т.	Е.			Деревня Сте- панцова.		Въ деревнѣ этой, принад- лежащей помѣщику Мят- леву, 22 крестьянина; зани- маются хлѣбопашествомъ.			
С.	И.	2388.			9½.				

[illegible]






Губерніи.	Уѣзды.	Версты.	Судоходный цуть.	Названіе прибрежныхъ населенныхъ мѣстъ, при- токовъ, мелей, пере- правъ, пристаней и ги- дротехническихъ соору- женій.	Глубина межон- ныхъ водъ въ футахъ.	Описаніе примѣчательныхъ на су- доходномъ пути мѣстъ и соору- женій.
К О С Т И Н С К И Й.	К И Р Е Х Т И Н С К И Й.	2392.		<p>■ Деревня Шал- дова.</p> <p>□ Деревня Ви- тейки.</p> <p>Рѣка Сумжа и при ней <b>ГРАНИЦА ПЕРЕХ- ТИНСКАГО УѢЗДА.</b></p> <p>▨ Село Стрѣл- ка.</p> <p>▨ Село Бого- родское.</p> <p>□ Деревня Ми- купиха.</p>	9.	<p>Въ деревнѣ этой, принад- лежащей помѣщицѣ Кожин- ной, 84 крестьянина; зани- маются хлѣбопашествомъ.</p> <p>Въ деревнѣ этой, принад- лежащей помѣщицѣ Цер- бачевой, 12 крестьянъ; занимаются хлѣбопаше- ствомъ.</p> <p>Начинается и протекаетъ по Перехтинскому уѣзду, на протяженіи 17 верстъ; не судоходна.</p> <p>Въ селѣ этомъ, принад- лежащемъ помѣщику Биби- кову, 252 крестьянина; занимаются хлѣбопаше- ствомъ.</p> <p>Въ селѣ этомъ, принад- лежащемъ Князьямъ Коз- ловскимъ, 407 крестьянъ; занимаются выдѣлкою полотенъ.</p> <p>Въ деревнѣ этой, принад- лежащей помѣщикамъ: Бы- кову и Князьямъ Козлов- скимъ, 98 крестьянъ; зани- маются хлѣбопашествомъ.</p>

Губерніи.	Уѣзды.	Версты.	Судоходный путь.	Названіе прибрежныхъ населенныхъ мѣстъ, притоковъ, мелей, переправъ, пристаней и гидротехническихъ сооруженийъ.	Глубина меженихъ водъ въ футахъ.	Описаніе примѣчательныхъ на судоходномъ пути мѣстъ и сооруженій.
Я.	И.	2393.			8.	
А.	Н.	2394. □		Деревня Бесѣды.	8.	Въ деревнѣ этой, принадлежащей разнымъ помѣщикамъ, 52 крестьянина; занимаются хлѣбопашествомъ.
К.	І.	□		Деревня Ванютино.		Въ деревнѣ этой, принадлежащей помѣщику Трофимову, 32 крестьянина; занимаются хлѣбопашествомъ.
С.	К.	□		Деревня Крутой-Оврагъ.		Въ деревнѣ этой, принадлежащей помѣщикамъ: Герпиковой и Бакуниной, 30 крестьянъ; занимаются хлѣбопашествомъ.
М.	Ц.	2395.		Деревня Кисляковка.	8½.	Въ деревнѣ этой, принадлежащей помѣщицѣ Кожиной, 130 крестьянъ; занимаются хлѣбопашествомъ.
Р.	Х.	□		Деревня Шевелевка.		Въ деревнѣ этой, принадлежащей помѣщицѣ Кожиной, 87 крестьянъ; занимаются хлѣбопашествомъ.
Т.	Е.	□				
О.	Н.	2396.	□ Деревня Веселово.	10.	Въ деревнѣ этой, принадлежащей князьямъ Козловскимъ, 42 крестьянина; занимаются хлѣбопашествомъ.	
С.	Р.					
П.	Е.					
К.	И.					

Губернія.	Уѣзды.	Версты.	Судоздодный путь.	Названіе прибрежныхъ населенныхъ мѣстъ, при- токовъ, желей, пере- правъ, пристаней и ги- дротехническихъ соору- женій.	Глубина мѣсен- ныхъ водъ въ футахъ.	Описаніе примѣчательныхъ на су- ходоходномъ пути мѣстъ и соору- женій.
Я.	И.	2397.		Деревня Сави- тово.	7.	Въ деревнѣ этой, при- надлежащей помѣщикамъ: Карцовой и Языковой, 106 крестьянъ; занимаются хлѣбопашествомъ.
А.	И.					
К.	К.			Село Номлян- ское.		Въ селѣ этомъ, принад- лежащемъ помѣщику Мяг- кову, 229 крестьянъ; зани- маются хлѣбопашествомъ.
С.	С.	2398.		Деревня Вы- соково.	9.	Въ деревнѣ этой, принад- лежащей помѣщику Кар- цову, 39 крестьянъ; зани- маются хлѣбопашествомъ.
М.	Н.					
О.	Е.	2399.		Деревня Кору- ванха.	8½.	Въ деревнѣ этой, при- надлежащей помѣщику Ступину, 42 крестьянина; занимаются хлѣбопаше- ствомъ.
Р.	Т.					
Ш.	Е.	2400.		Деревня Ни- зовская.	8.	Въ деревнѣ этой, принад- лежащей помѣщикамъ: Уг- личанинову и Ильиной, 82 крестьянина; занимаются хлѣбопашествомъ.
Х.	Р.					
Е.	Е.	2401.			7¾.	
Н.	К.	2402.			8.	
О.	Н.	2403.		Деревня Воро- нино.	7¾.	Въ деревнѣ этой, принад- лежащей помѣщикамъ: Уг-

Губерніи.												Уѣзды.	Версты.	Судоходный путь.	Названіе прибрежныхъ населенныхъ мѣстъ, при- токовъ, мелей, пере- правъ, пристаней и ги- дротехническихъ соору- женій.	Глубина межен- ныхъ водъ въ футахъ.	Описаніе примѣчательныхъ на су- ходномъ пути мѣстъ и соору- женій.
Уѣзды.																	
К О С Т Р О М С К А Я.	К И С Р Е Н Н Й.	Т Е Х Н И Ч С К І Й.		2404.	Деревня Вы-соково.		7½.	личанинову и Ильиной, 65 крестьянъ; занимаются хлѣбопашествомъ.									
					Деревня Ко-марова.			Въ деревнѣ этой, принад-лежащей помѣщикамъ: Уг-личанинову и Ильиной, 32 крестьянина; занимаются хлѣбопашествомъ.									
					2405. Косыя камен-ныя гряды.			Въ деревнѣ этой, принад-лежащей разнымъ помѣ-щикамъ, 32 крестьянина; занимаются хлѣбопаше-ствомъ.									
					Деревня Руси-новка.			3¾. Гряды эти разчищены и судоходство при проходѣ чрезъ нихъ не встрѣчаетъ препятствій.									
К О С Т Р О М С К А Я.	К И С Р Е Н Н Й.	Т Е Х Н И Ч С К І Й.		2406.	Усадьба Утѣ-шиново.		4.	Въ усадьбѣ этой, принад-лежащей помѣщицѣ Шу-лепниковой, живутъ одни дворовые люди.									





Губерніи.	Уѣзды.	Версты.	Судоходный путь.	Названіе прибрежныхъ населенныхъ мѣстъ, притоковъ, мелей, переправъ, пристаней и гидротехническихъ сооруженій.	Глубина мѣстныхъ водъ въ футахъ.	Описаніе примѣчательныхъ на судоходномъ пути мѣстъ и сооруженій.
Я.	И.	2412.		Деревня Лякино.	7 $\frac{3}{4}$ .	Въ деревнѣ этой, принадлежащей помѣщику Голостѣнову, 30 крестьянъ; занимаются хлѣбопашествомъ.
А.	И.					
К.	К.			{  Безъубадный городъ Плесь.		Жителей 2100; занимаются преимущественно доставкой хлѣба и другаго груза на своихъ судахъ, къ Волжскимъ пристанямъ. Здѣсь грузится до 3 судовъ хлѣбомъ, на сумму до 2 $\frac{1}{2}$ тысячъ рублей серебромъ.
С.	С.	2413.		Слобода Серкова.	8.	Въ слободѣ этой, принадлежащей разнымъ помѣщикамъ, 37 крестьянъ; занимаются хлѣбопашествомъ.
М.	М.					
О.	О.					
Р.	Т.			Деревня Абрамово.		Въ деревнѣ этой, принадлежащей помѣщикамъ, Вяземскому и Сумарокову, 108 крестьянъ; занимаются хлѣбопашествомъ.
Т.	Х.					
Е.	Е.	2414.		Деревня Глинце.	8 $\frac{1}{4}$ .	Въ деревнѣ этой, принадлежащей помѣщикамъ Соболевой, 45 крестьянъ; занимаются хлѣбопашествомъ.
С.	Р.					
О.	О.					
К.	К.					
Н.	Н.					





[illegible]






Губерніи.													Уѣзды.	Версты.	Судоходный путь.	Названіе прибрежныхъ населенныхъ мѣстъ, при- токовъ, мелей, пере- правъ, пристаней и ги- дротехническихъ соору- женій.	Глубина мѣсен- ныхъ водъ въ футахъ.	Описаніе примѣчательныхъ на су- ходоходномъ пути мѣстъ и соору- женій.
К	О	С	Т	Р	О	М	С	К	А	Я.				2428.		Село Красное.	8 $\frac{1}{2}$ .	Въ селѣ этомъ, принад- лежащемъ Князю Вязем- скому, 317 крестьянъ; зани- маются хлѣбопашествомъ.
К	О	С	Т	Р	О	М	С	К	А	Я.				2429.				
К	О	С	Т	Р	О	М	С	К	А	Я.				2430.				
К	О	С	Т	Р	О	М	С	К	А	Я.				2431.				
К	О	С	Т	Р	О	М	С	К	А	Я.				2432.				
													И.			Перевозъ.		
													И.			Село Крас- ный Лугъ или Красныя Пожины.	7 $\frac{1}{2}$ .	Въ селѣ этомъ, принад- лежащемъ Графу Панину, 178 крестьянъ; занимаются преимущественно наузкою судовъ на Густомѣсовской мели.
													И.			Село Пустыш- ки.	7.	Въ селѣ этомъ живутъ Священнослужители при- хода, къ которому припи- саны окрестныя селенія.
													И.			Рѣчка Ше- ча.	9.	Начинается пзъ болотъ Костромскаго уѣзда; по ней, въ теченіе всей навига- ціи, къ деревнѣ Поновкѣ, находящейся въ 5 верстахъ отъ устья, подходитъ отъ верхне-Волжскихъ приста- ней до 3 тысячъ плотовъ, на сумму до 85 тысячъ рублей серебромъ; выше деревни Поновки на Шечѣ устроены мельницы.

Губерн. Я. А. К. С. М. Р. О. Т. С. О. К. Е. Н. Уезды. И. И. І. К. І. С. Н. Т. Х. Р. Е. С. О. К. Е. Н. И.													Версты.	Судоходный путь.	Названіе прибрежныхъ населенныхъ мѣстъ, при- токовъ, мелей, пере- правъ, пристаней и ги- дротехническихъ соору- женій.	Глубина можеть быть вода въ футахъ.	Описаніе примѣчательныхъ на су- доходномъ пути мѣсть и соору- женій.
													2433.		□ Деревня Пес- терюгина.	6½.	Въ деревнѣ этой, принад- лежащей помѣщику Нащо- кину, 46 крестьянъ; зани- маются преимущественно паузкою судовъ на Густо- мѣсовской мелп.
													2434.			7.	
													2435.		Мель Густомѣ- совская.	2¾.	Открывается постоянно въ Іюль; для прохода су- довъ, на ней образуются во- рота, глубиною въ 3½ фута.
															Начало остро- ва, непмѣюща- го особаго назва- нія.		
													2436.			9.	
													2437.		Конецъ острова.	8¾.	
															□ Деревня Дер- билка.		Въ деревнѣ этой, принад- лежащей Графу Панину, 18 крестьянъ; занимаются паузкою судовъ на Густо- мѣсовской мелп, и постав- кою на свопхъ судахъ раз- наго хлѣба къ приволж- скимъ пристанямъ.
															Слоб. Сто- ропошнѣная.		Въ слободѣ этой, принад- лежащей Графу Панину,

[illegible]

К О С Т Р О М С К А Я Г У Б Е Р Н І Я									
К о с т р о м с к а я		Г у б е р н і я		У ѣ з д ы		В е р с т ы		С у д о х о д н ы й п у т ь	
						П а з в а н і е п р и б р е ж н ы х н а с е л е н н ы х м ѣ с т ы , п р и т о к о в ы , м е л ы , п е р е п р а в ы , п р и с т а н е й и г и д р о т е х н и ч е с к и х с о о р у ж е н і й .		Г л у б и н а м е ж е н ы х в о д ы в ѣ с т ы	
						О п и с а н і е п р и ж и т е л ь н ы х н а с у д о х о д н ы м п у т и м ѣ с т ы и с о о р у ж е н і й .			
						Деревня Гомино.			
						2448.	Рѣка Малая Покша.		7½.
						2449.			7¾.
						2450.	□ Деревня Сурмино.		7½.
						Деревня Корпюхина.			
						2451.	Рѣка Большая Покша.		8½.
						▨ Слобода Чернопенье.			
								Въ деревнѣ этой, принадлежащей помѣщику Кандалинцову, 43 крестьянина; занимаются поставкою на своихъ судахъ разнаго хлѣба къ Волжскимъ пристанямъ.	
								Начинается и протекаетъ Костромскимъ уѣздомъ 9 верстъ; не судоходна.	
								Въ деревнѣ этой, принадлежащей помѣщикамъ Яковлеву и Сепявиной, 9 крестьянъ; занимаются хлѣбопашествомъ.	
								Въ деревнѣ этой, принадлежащей разнымъ помѣщикамъ, 16 крестьянъ; занимаются хлѣбопашествомъ.	
								Начинается въ Костромскомъ уѣздѣ; имѣетъ протяженія 18 верстъ; не судоходна.	
								Въ слободѣ этой, принадлежащей разнымъ помѣщикамъ, 184 крестьянина; занимаются доставкою па своихъ судахъ хлѣба въ городъ Рыбинскъ.	






Губерніи. Уѣзды.	Версты.	Судоходный путь.	Названіе прибрежныхъ населенныхъ мѣстъ, при- токовъ, мелей, пере- правъ, пристаней и ги- дротехническихъ соору- женій.	Глубина межест- ныхъ водъ въ футахъ.	Описаніе примѣчательныхъ на су- ходоходномъ пути мѣстъ и соору- женій.
Я.	2459.		Деревня Сред- няя.	7.	Въ деревнѣ этой 61 казен- ный крестьянинъ; занима- ются хлѣбопашествомъ.
И.	2460.			8.	
А.	2461.			8½.	
І.	2462.			9.	
К.	2463.			7½.	
С.	2464.		Деревня Бай- царки.	7½.	Въ деревнѣ этой, принад- лежащей помѣщикамъ Кар- цову и Внукову, 22 крестья- нина; занимаются хлѣбо- пашествомъ.
М.	2465.		Усадьба Ва- сильева.	8½.	Въ усадьбѣ этой, принад- лежащей помѣщику Карцо- ву, живутъ дворовые люди.
О.	2466.		Слобода Та- гарская.	8.	Въ слободѣ этой 177 ка- зенныхъ крестьянъ; зани- маются преимущественно поставкою на своихъ су- дахъ разнаго хлѣба въ го- родъ Рыбинскъ и къ дру- гимъ приволжскимъ при- станямъ.
Р.	2467.		Рѣчка Черная.	9.	Начинается и протекаетъ по Костромскому уѣзду 5 верстъ; не судоходна!











Губерніи. Я. А. И. К. С. М. О. Р. Т. С. О. К.									
Уѣзды. І. К. С. М. О. Р. Т. С. О. К.									
Версты.									
Судоходный путь.									
Названію прибрежныхъ населенныхъ мѣстъ, при- токовъ, мелей, переправъ, пристаней и гидротехническихъ соору- женій.									
Глубина меженихъ водъ въ футахъ.									
Описаніе примѣчательныхъ на су- ходономъ пути мѣстъ и соору- женій.									
									
2471.	 Село Николь- ское.					9 $\frac{1}{2}$ .	Въ селѣ этомъ, приписанномъ къ городу Костромѣ, живутъ мѣщане; занимаются преимущественно паузкою судовъ на Харчевинской мели.		
2472.	Селищенская каменная гряда.					3 $\frac{1}{2}$ .	Чрезъ эту гряду, по среднѣмъ рѣкамъ, фарватеръ имѣетъ глубину до 8 $\frac{1}{2}$ фута, и потому суда не встрѣчаютъ здѣсь препятствій.		
2473.	 Село Сели- ще.					7.	Въ селѣ этомъ, принадлежащемъ разнымъ помѣщикамъ, 306 крестьянъ; занимаются хлѣбопашествомъ.		
2474.	Островъ, неимѣющій особаго названія.					8 $\frac{1}{6}$ .			
2475.	Островъ, неимѣющій особаго названія.					6.			
2476.						6 $\frac{1}{2}$ .			

Губерніи.	Уѣзды.	Версты.	Судоходный путь.	Названіе прибрежныхъ населенныхъ мѣстъ, при- токовъ, мелей, пере- правъ, пристаней и ги- дротехническихъ соору- женій.	Глубина меж- ныхъ водъ въ футахъ.	Описаніе примѣчательныхъ на су- ходоходномъ пути мѣстъ и соору- женій.			
Я.	И.	2477. 2478.		Попадѣннѣ песчаный пере- катъ.		Мель эта открывается только въ самые мелковод- ные годы; судоходству не препятствуетъ.			
А	К			Попадѣннѣ островъ.	4 $\frac{1}{2}$ .	Начинается съ лѣваго бе- рега и направляясь косвен- но поперекъ рѣки, оканчп- вается въ 12 саженьяхъ отъ праваго берега; длина ея 80 сажень. Здѣсь суда и во время мелководія про- ходятъ свободно.			
К	С			Трохачевская каменная гряда.	11.		Въ деревнѣ этой, принад- лежащей разнымъ помѣщи- камъ, 70 крестьянъ; зани- маются хлѣбопашествомъ.		
М	М	2479.		□ Деревня Тро- хачи.	10 $\frac{1}{2}$ .			Въ деревнѣ этой, при- надлежащей помѣщикамъ Воронцову и Шубину, 38 крестьянъ; занимаются хлѣбопашествомъ.	
О	О	2480.		□ Деревня Дья- коново.	9 $\frac{1}{2}$ .				Въ деревнѣ этой, прина- лежащей разнымъ помѣщи-
Р	Р	2481.		□ Деревня Ко- нухово.	9.				
Т	Т	2482.		8 $\frac{1}{2}$ .	лежащей разнымъ помѣщи-				

Ярославская. Костромская. Даниловская.			Костромская.	Губерн.
Даниловская.	Костромская.	Ярославская.	Узды.	Версты.
			Судоходный путь.	Названіе прибрежных населенных мѣстъ, притоковъ, мелей, переправъ, пристаней и гидротехническихъ сооруженийъ.
			Глубина между нихъ воды въ футы.	Описаніе примѣчательныхъ на судоходномъ пути мѣстъ и сооруженийъ.
			2483.	Село Борщино.
			2484.	
			2485.	
			2486.	Островъ, именующійся особаго названія.
			2487.	ГРАНИЦА КОСТРОМСКОЙ И ЯРОСЛАВСКОЙ ГУБЕРНІИ И УЗЛОВЪ КОСТРОМСКАГО И ДАНИЛОВСКАГО.
			Граница 4-й Дистанціи I-го Отдѣленія V Округа.	
			Граница 3-й Дистанціи того же Отдѣленія.	
			Мель Харчевинская.	
			Харчевни.	
			2488.	
			94.	Въ селѣ этомъ, принадлежащемъ разнымъ помѣщикамъ, 57 крестьянъ; занимаются хлѣбопашествомъ.
			9.	
			9.	
			10.	Открывается въ половинѣ Іюля; суда паузаются и проходятъ безпреткновенно по фарватеру, имѣющему глубины до 3 фута.
			10.	

Губерніи.													Уѣзды.	Версты.	Судоходный путь.	Названіе прибрежныхъ населенныхъ мѣстъ, притоковъ, мелей, переправъ, пристаней и гидротехническихъ сооруженийъ.	Глубина лежащихъ водъ въ футахъ.	Описаніе примѣчательныхъ на судоходномъ пути мѣстъ и сооруженийъ.
Я	Р	О	С	Л	А	В	С	К	А	Я.	А	Я.						
К	О	С	Т	Р	О	М	С	К	А	Я.				2489.				
Д	А	Н	И	Л	О	В	С	К	І	И.				2490.			9½.	
К	О	С	Т	Р	О	М	С	К	І	И.				2491.			7½.	
														2492.		Рѣчка Кѣлотъ.	9.	Начинается и протекаетъ по Дашиловскому уѣзду; имѣетъ протяженія 8 верстъ; не судоходна.
																Рѣчка Черная.		Начинается въ Костромскомъ уѣздѣ; протекаетъ 11 верстъ; не судоходна; въ устьѣ оной суда становятся на зимовку.
																Начало острова, пенмѣющаго особаго названія.		
														2493.			9.	
														2494.		Деревня Ульякова.	8¾.	Въ деревнѣ этой, принадлежащей помѣщицѣ Сумароковой, 144 крестьянина; занимаются хлѣбопашествомъ и паузкою судовъ на Овсянниковской мели и на Чернорѣцкомъ, плп Гузицынскомъ, перекатѣ.
														2495.		Конецъ острова.	9.	

Губерніи.													Уѣзды.	Версты.	Судоходный путь.	Названіе прибрежныхъ населенныхъ мѣстъ, при- токовъ, мелей, пере- правъ, пристаней и гл- ротехническихъ соору- женій.	Глубина межон- ныхъ водъ въ футахъ.	Описаніе примѣчательныхъ на су- доходномъ пути мѣстъ и соору- женій.
Я	Р	О	С	Т	П	И	А	В	С	К	А	Я.						
К	О	С	Т	Р	О	А	О	В	С	К	А	И.	2496. 2497. 2498.		Чернорѣцкій или Гузицын- скій перекать.  ■ Деревня Дуб- ровая.  2499. ■ Деревня Гузп- цына.  2500. Мель Овсянп- ковская. Начало Ов- сяниковскаго острова.  2501. ■ Деревня Тюм- ба и деревня Ов- сяники.	8½. 8. 3½.  9.  6½.	Мель эта открывается въ Іюль; для прохода чрезъ нее суда паузятся.  Въ деревнѣ этой, принад- лежащей помѣщикамъ: Ер- лыкову и Клыкову, 43 крестьянина; занимаются преимущественно паузкою судовъ на Овсяниковской мели.  Въ деревнѣ этой, принад- лежащей помѣщику Воей- кову, 120 крестьянъ; зани- маются преимущественно паузкою судовъ на Гузи- цынской мели.  Простирается длиною до 3 верстъ, и въ продолже- ніи всего лѣта измѣняется безирерывно; для прохода чрезъ нее суда паузятся.  Въ деревняхъ этихъ, при- надлежащихъ помѣщику Энгельгардту, 224 крестъ- янина; занимаются паузкою судовъ на Овсяниковской мели.	
Д	А	Н	П	И	О	О	В	С	К	А	И.							
К	О	С	Т	Р	О	О	В	С	К	А	И.							

Губерніи.											
Уѣзды.											
Версты.											
Судоходный путь.											
Позваніе прибрежныхъ населенныхъ мѣстъ, притоковъ, мелей, переправъ, пристаней и гидротехническихъ сооруженій.											
Глубина мѣстнаго водъ въ устьѣ.											
Описаніе примѣчательныхъ на судоходномъ пути мѣстъ и сооружений.											
Я Р О С Л А В С К А Я.	К О С Т А Т С К І Й.	Д А Н И Л О В С К І Й.	2502.		Село Рыбника.						
					Рѣчка Рыбника.						
					ГРАНИЦА ДАНИЛОВСКАГО И ЯРОСЛАВСКАГО УѢЗДОВЪ.						
					Конѣцъ острова Овсянниковскаго.						
					Островъ, немѣющій особаго названія.						
					Монастырь Св. Николая Чудотворца на Бабайкахъ.						
Я Р О С Л А В С К А Я.	К О С Т А Т С К І Й.	Д А Н И Л О В С К І Й.	2506.		Рѣчка Соловница.						
					ГРАНИЦА КОСТРОМСКОЙ ГУБЕРНІИ И УѢЗДА.						

Въ селѣ этомъ, принадлежашемъ помѣщику Энгельгардту, 157 крестьянъ; занимаются паузкою судовъ на Овсянниковской мели.

8. Начинается изъ болотъ и протекаетъ по Даніловскому уѣзду 8 верстъ; не судоходна.


8.

8.

7½.

7½.

Начинается и протекаетъ по Ярославскому уѣзду 18 верстъ; не судоходна; въ устьѣ ея суда становятся на зимовку.


Губерніи.										Названіе прибрежныхъ населенныхъ мѣстъ, притоковъ, мелей, переправъ, пристаней и гидротехническихъ сооруженій.	Источники мѣсячныхъ водъ въ футлахъ.	Описаніе примѣчательныхъ на судходномъ пути мѣстъ и сооруженій.		
Уѣзды.														
Ворсты.										Судходный путь.				
Я	Я	Я	Я	Я	Я	Я	Я	Я	Я		7 <sup>а</sup> .	Въ деревнѣ этой, принадлежащей помѣщику Энгельгардту, 18 крестьянъ; занимаются хлѣбопашествомъ.		
Р	Р	Р	Р	Р	Р	Р	Р	Р	Р		7 <sup>а</sup> .			
О	О	О	О	О	О	О	О	О	О		7 <sup>а</sup> .			
С	С	С	С	С	С	С	С	С	С		7 <sup>а</sup> .			
Л	Л	Л	Л	Л	Л	Л	Л	Л	Л		7 <sup>а</sup> .			
А	А	А	А	А	А	А	А	А	А			8 <sup>а</sup> .	Въ деревнѣ этой 57 казенныхъ крестьянъ; занимаются хлѣбопашествомъ.	
В	В	В	В	В	В	В	В	В	В		8.			
С	С	С	С	С	С	С	С	С	С					Въ деревнѣ этой 23 казенныхъ крестьянина; занимаются хлѣбопашествомъ.
К	К	К	К	К	К	К	К	К	К					
А	А	А	А	А	А	А	А	А	А					
И	И	И	И	И	И	И	И	И	И				Въ деревнѣ этой 53 казенныхъ крестьянина; занимаются хлѣбопашествомъ.	
2507.											□ Деревня Ту-рова.			
2508.											Начало острова, пенмѣющаго особаго названія.			
2509.														
2510.														
2511.														
2512.										Конецъ острова.				
2513.										Начало острова, пенмѣющаго особаго названія.				
										□ Деревня Мипина.				
										□ Деревня Малиники.				
										□ Деревня Левина.				
2514.										Конецъ острова.				

Губернн.	Уѣзды.	Версты.	Судоходный путь.	Названіе прибрежныхъ населенныхъ мѣстъ, при- токовъ, мелей, пере- правъ, пристаней и ги- дротехническихъ соору- женій.	Глубина между- ныхъ водъ въ футахъ.	Описаніе примѣчательныхъ на су- ходоходномъ пути мѣстъ и соору- женій.
Я	Я.			Деревня Пе- ски.		Въ деревнѣ этой 13 ка- зенныхъ крестьянъ; зани- маются хлѣбопашествомъ.
А	А.	2515.		Перевозъ.	8.	Въ деревнѣ этой, принад- лежащей помѣщику Ремон- ду, 57 крестьянъ; зани- маются хлѣбопашествомъ.
К	К.			Деревня Но- вые Ченцы.		Въ селѣ этомъ, принад- лежащемъ помѣщикамъ: Власьеву и Васильеву, 280 крестьянъ; занимаются хлѣбопашествомъ.
С	С.			Село Городи- ще.		Въ селѣ этомъ живутъ священнослужители при- хода, къ которому припи- саны окрестныя селенія.
В	В.	2516.		Бывшая су- конная фабрика.	8.	Въ селѣ этомъ живутъ священнослужители при- хода, къ которому припи- саны окрестныя селенія.
А	А.			Село Введен- ское.	8.	Въ селѣ этомъ устроенъ мостъ по бечевнику Волги.
М	М.	2517.		Ручей Безъ- имянный.	8.	
С	С.	2518.				
О	О.	2519.				









Губерніи.	Уѣзды.	Версты.	Судоходный путь.	Названію прибрежныхъ населенныхъ мѣстъ, при- токовъ, мелей, пере- правъ, пристаней и га- дротехническихъ соору- женій.	Глубина мѣстен- ныхъ ролъ въ футахъ.	Описаніе примѣчательныхъ на су- ходоходномъ пути мѣстъ и соору- женій.
Ярославскій.	Ярославскій.	2539.		△ Заводъ сѣр- ный и купорос- ный.	10½.	Принадлежитъ купцу Свѣшникову.
		2540.			10¾.	
		2541			10¾.	
		2542.		□ Деревня Пар- кова.	10¾.	Въ деревнѣ этой 112 ка- зенныхъ крестьянъ; зани- маются хлѣбопашествомъ.
				□ Деревня Про- скурякова.		Въ деревнѣ этой 52 казен- ныхъ крестьянина; зани- маются хлѣбопашествомъ.
		2543.		▨ Село Савино.	12.	Въ селѣ этомъ 54 казен- ныхъ крестьянина; зани- маются хлѣбопашествомъ.
		2544.			12.	
		2545.		▨ Губерн- скій городъ Ярославль.	12.	Жителей 34,913; зани- маются преимущественно торговлею.
				Рѣка Которость.		Замѣчательны полотня- ныя фабрики и въ особен- ности фабрика Яковлева.
						На пристани нагрузка и отправленіе судовъ про- изводятся въ продолженіе всей навигаціи,

Губерніи.												
Уѣзды.												
ІІ.												
І												
С												
В												
А												
Л												
С												
О												
Р												
Я												
Версты.												
Судоходный путь.												
Названіе прибрежныхъ населенныхъ мѣстъ, при- токовъ, мелей, пере- правъ, пристаней и ги- дротехническихъ соору- женій.												
Глубина межон- ныхъ водъ въ футахъ.												
Описаніе примѣчательныхъ на су- ходоходномъ пути мѣстъ и соору- женій.												
<p>Съ пристани этой от- правляется до 600 судовъ, сѣгрузами: ржи—до 13 ты- сячъ четвертей; муки ржа- ной—до 50 тысячъ кулей; пшеницы — до 140 тысячъ четвертей; муки крупича- той — до 16 тысячъ мѣш- ковъ; муки греческой— до 500 пудовъ; муки картофель- ной — до 4 тысячъ пудовъ; овса — до 75 тысячъ кулей; пшена — до 2 тысячъ че- твертей; гороху—до 7 ты- сячъ четвертей; крупъ раз- ныхъ—до 3 тысячъ четвер- тей; ячменя—до 300 четвер- тей; сѣмени льняного—до 200 четвертей; солоду—до 5 тысячъ пудовъ; толокна— до 2 тысячъ кулей; соли— до 8 тысячъ пудовъ; ры- бы — до 10 тысячъ пудовъ; икры—до 50 пудовъ; сала— до 600 пудовъ; свѣчь саль- ныхъ—до 6 тысячъ пудовъ; москательныхъ и колоні- альныхъ товаровъ— до 55 тысячъ пудовъ; вишъ ви- ноградныхъ— до 12 тысячъ ящиковъ; спирту — до 10 тысячъ ведеръ; портеру— до 60 ящиковъ; уксусу —</p>												

Губерніи.	Уѣзды.	Версты.	Судоходный путь.	Названіе прибрежныхъ населенныхъ мѣстъ, при- токовъ, мелей, пере- правъ, пристаней и ги- дротехническихъ соору- женій.	Глубина меженихъ водъ въ футахъ.	Описаніе примѣчательныхъ на су- доходномъ пути мѣстъ и соору- женій.
Я И Р О С Л А В С К А Я.	И Р О С Л А В					<p>до 3 тысячъ ведеръ; карто- фельной патоки — до 25 тысячъ пудовъ; судовыхъ снастей — до 4 тысячъ пу- довъ; металловъ — до 155 тысячъ пудовъ; равендуку, прижи, холотепъ и ма- нуфактурныхъ произведе- ній — до 150 тысячъ пу- довъ; всего на сумму до 2 милліоновъ рублей сереб.</p> <p>Ежегодно приходитъ до 30 плотовъ и 650 судовъ, съ грузами: ржи—до 15 ты- сячъ четвертей; муки ржа- ной — до 40 тысячъ кулей; пшеницы — до 85 тысячъ четвертей; муки крупича- той—до 600 мѣшковъ; муки гороховой — до 15 тысячъ пудовъ; муки гречневой — до 5 тысячъ пудовъ; овса— до 7 тысячъ кулей; пшена— до 12 тысячъ четвертей; го- роху—до 15 тысячъ четвер- тей; ячменя—до 2 тысячъ четвертей; крупы гречне- вой—до 18 тысячъ четвер- тей; сѣмени льняного — до 10 тысячъ четвертей; па- токи — до 300 пудовъ; со- ли—до 140 тысячъ пудовъ;</p>


Губерніи. Уѣзды.										Версты.	Судоходный путь.	Названіе прибрежныхъ населенныхъ мѣстъ, притоковъ, мелей, переправъ, пристаней и гидротехническихъ сооруженийъ.	Глубина замеренныхъ водъ въ футахъ.	Описаніе прѣмъчательныхъ на судоходномъ пути мѣстъ и сооруженийъ.
Я	Р	О	С	Л	А	В	С	К	А	Й.				
Я	Р	О	С	Л	А	В	С	К	А	Й.				<p>рыбы — до 15 тысячъ пуд.; икры — до 300 пудовъ; колоніальныхъ и москотильныхъ товаровъ—до 40 тысячъ пудовъ; спирт—до 70 тысячъ ведеръ; вино—до 30 тысячъ ящиковъ; портеру — до 200 ящиковъ; уксусу — до 15 бочекъ; дровъ разныхъ — до 20 тысячъ сажень; металловъ — до 450 тысячъ пудовъ; всего на сумму до 1 милліона 900 тысячъ руб. сереб.</p> <p>На пристани находится 5 складочныхъ балагановъ, принадлежащихъ Ярославскимъ купцамъ.</p> <p>Рѣка Которость вытекаетъ изъ озера Перо и принимая рѣки Вексу и Устье, протекаетъ по Ростовскому и Ярославскому уѣздамъ 250 верстъ; устье ея составляетъ главную пристань въ Ярославлѣ и мѣсто для зимовки судовъ.</p> <p>По рѣкѣ Которости сплавляются, въ половодіе, Тихвинки, а въ меженье время, лодки, нагруженные му-</p>


Губерніи.													
Уѣзды.													
ІІ.													
І													
К													
С													
В													
А													
Л													
С													
О													
Р													
Я													
И													
Версты.	Судоходный путь.	Названіе прибрежныхъ населенныхъ мѣстъ, притоковъ, мелей, переправъ, пристаней и гидротехническихъ сооружений.										Глубина мѣстныхъ водъ въ футахъ.	Описаніе примѣчательныхъ на судоходномъ пути мѣстъ и сооружений.
2546.		Деревня Рогова.										12.	кою, съ мельницъ, устроенныхъ на рѣкѣ Устье, на сумму до 40 тысячъ руб. сер.
		Деревня Першино.											Въ деревнѣ этой 53 казенныхъ крестьянина; занимаются хлѣбопашествомъ.
2547		Деревня Заостровье.										11.	Въ деревнѣ этой 48 казенныхъ крестьянъ; занимаются хлѣбопашествомъ.
		Усадьба Знамова.											Въ усадьбѣ этой, принадлежащей помѣщику Майкову, живутъ дворовые люди.
2548.		Деревня Носориха.										11.	Въ деревнѣ этой 56 казенныхъ крестьянъ; занимаются хлѣбопашествомъ.
2549.		Деревня Волкуша.										11.	Въ деревнѣ этой 24 казенныхъ крестьянина; занимаются хлѣбопашествомъ.
		Деревня Долматово.											Въ деревнѣ этой 39 казенныхъ крестьянъ; занимаются хлѣбопашествомъ.
		Деревня Долматово.											Въ деревнѣ этой 38 казенныхъ крестьянъ; занимаются хлѣбопашествомъ.







Губерніи.	Уѣзды.	Версты.	Судоходный путь.	Названіе прибрежныхъ населенныхъ мѣстъ, притоковъ, желей, переправъ, пристаней и гидротехническихъ сооруженийъ.	Глубина меженихъ водъ въ футахъ.	Описаніе примѣчательныхъ на судоходномъ пути мѣстъ и сооруженийъ.
Я.	И.	2550.		□ Деревня Очепки.	11.	Въ деревнѣ этой, принадлежащей помѣщику Майкову, 11 крестьянъ; занимаются хлѣбопашествомъ.
А.	И.	2551.		□ Деревня Трофимовка.	11.	Въ деревнѣ этой 30 казенныхъ крестьянъ; занимаются хлѣбопашествомъ.
К.	К.	2552.		▨ Село Иваньково.	11.	Въ селѣ этомъ, принадлежащемъ помѣщику Салтыкову, 124 крестьянина; занимаются хлѣбопашествомъ и выдѣлкою веревокъ.
В.	В.	2553. ✕		Толгскій Монастырь.	11.	Въ селѣ этомъ, принадлежащемъ помѣщику Шинкину, 40 крестьянъ; занимаются хлѣбопашествомъ.
А.	А.	2554.		▨ Село Павловское.	11.	Въ деревнѣ этой, принадлежащей Князю Урусову, 15 крестьянъ; занимаются хлѣбопашествомъ.
Л.	Л.	2555.		□ Деревня Скобытина.	11.	Въ слободѣ этой 425 мѣщанъ, купцовъ и казен-
С.	С.	2556.		▨ Слобода Норская.	11.	








Губерніи.											
Уѣзды.											
Версты.											
Судоходный путь.											
Названіе прибрежныхъ населенныхъ мѣстъ, при- токовъ, мелей, пере- правъ, пристаней и гв- дротехническихъ соору- женій.											
Глубина меженихъ водъ въ футахъ.											
Описаніе примѣчательныхъ на су- ходномъ пути мѣстъ и соору- женій.											
Я Р О С С К А Я Г У Б Е Р Н І Я	Р О М А Н О В О Б О Р И С О Г Л Ѣ В С К І Й	Я Р О С С К А Я	2562.	2563.	2564.	2565.	2566.		ГРАНИЦА РОМА- НОВО-БОРИСОГЛѢ- СКАГО УѢЗДА.	11.	11.
									вольныхъ хлѣбонашцевъ; промышляютъ торговлею лѣса, котораго продаютъ на Сельской пристани и до- ставляютъ въ г. Ярославль, на сумму до 30 тысячъ руб- лей серебромъ; занимаются выковкою гвоздей.		
									Въ селѣ этомъ, принад- лежащемъ помѣщику Хому- тову, 15 крестьянъ; зани- маются хлѣбонашествомъ и рыболовствомъ.		
									Въ деревнѣ этой, принад- лежащей Князю Оболен- скому, 5 крестьянъ; зани- маются хлѣбонашествомъ.		
									Въ деревнѣ этой, принад- лежащей Князю Оболен- скому, 18 крестьянъ; зани- маются хлѣбонашествомъ.		
									Въ деревнѣ этой 6 казен- ныхъ крестьянъ; зани- маются хлѣбонашествомъ.		



Губерніи.	Уѣзды.	Версты.	Сулоходный путь.	Названіе прибрежныхъ населенныхъ мѣстъ, при- токовъ, мелей, пере- правъ, пристаней и ги- дротехническихъ соору- женій.	Глубина межени- ныхъ водъ въ футахъ.	Описаніе примѣчательныхъ на су- лоходномъ пути мѣстъ и соору- женій.
Ярославская	Ярославскій.	2567.		Деревня Забѣ- лно.	11.	Въ деревнѣ этой, принад- лежащей помѣщику Хому- тову, 20 крестьянъ; зани- маются хлѣбопашествомъ.
		2568.		Сельцо Сень- ково.		Въ селѣцѣ этомъ, принад- лежащемъ помѣщику Го- ряинову, живутъ дворовые люди.
Ярославская	Ярославскій.			Ручей.		Ручей этотъ не имѣетъ особаго названія.
				ГРАНИЦА ЯРО- СЛАВСКАГО УѢЗ- ДА.		Здѣсь живутъ Священно- служители прихода, къ ко- торому приписаны окрест- ныя селенія.
Ярославская	Ярославскій.			Приходъ церкви Св. Ап. Петра и Павла, на Быковыхъ го- рахъ.	11.	Въ деревнѣ этой, принад- лежащей помѣщикамъ: Са- банѣву и Горяинову, 25 крестьянъ; занимаются хлѣбопашествомъ.
				Деревня Брян- цова.		Въ селѣ этомъ, принад- лежащемъ помѣщикамъ: Семенову и Бакаеву, 10 крестьянъ; занимаются хлѣбопашествомъ.
Ярославская	Ярославскій.			Село Подбе- резово.		

Губерніи.	Уѣзды.	Версты.	Судоходный путь.	Названіе прибрежныхъ населенныхъ мѣстъ, притоковъ, мелей, переправъ, пристаней и гидротехническихъ сооружений.	Глубина между нихъ воды въ футахъ.	Описаніе примѣчательныхъ на судоходномъ пути мѣстъ и сооружений.
Ярославская губернія.	Романово-Борисоглебскій уѣздъ.			□ Деревня Яковлева.		Въ деревнѣ этой 32 казенныхъ крестьянина; занимаются хлѣбопашествомъ.
		2569. 		Село Кузьминское.	11.	Въ селѣ этомъ, принадлежащемъ помѣщикамъ: Хомутову и Князю Мендерскому, 30 крестьянъ; занимаются хлѣбопашествомъ.
		2570.			11.	
		2571.		 Село Калово.	11.	Въ селѣ этомъ 106 казенныхъ крестьянъ; занимаются хлѣбопашествомъ.
				□ Деревня Марьянна.		Въ деревнѣ этой, принадлежащей помѣщикамъ Кузьминымъ, 15 крестьянъ; занимаются хлѣбопашествомъ.
		2572.		Рѣчка Печегда. 	11.	Начинается и протекаетъ по Романово-Борисоглебскому уѣзду 7 верстъ; не судоходна.
Ярославская губернія.	Романово-Борисоглебскій уѣздъ.	2573. 		Село Марково.	11.	Въ селѣ этомъ, принадлежащемъ помѣщику Михалкову, 25 крестьянъ; занимаются хлѣбопашествомъ.
				 Село Зорино.		Въ селѣ этомъ, принадлежащемъ помѣщику Волковскому, 32 крестьянина; занимаются хлѣбопашествомъ.










Губерніи. Уѣзды.	Версты.	Судоходный путь.	Названіе прибрежныхъ населенныхъ мѣстъ, при- токовъ, мелей, пере- правъ, пристаней и ги- дротехническихъ соору- женій.	Глубина меж- ныхъ водъ въ футахъ.	Описаніе примѣчательныхъ на су- ходоходномъ пути мѣстъ и соору- женій.
Я Р О М А Н О В О Б О Р И С К І Й.	2579.		Слобода Ям- ская.	11.	Въ слободѣ этой 80 ка- зенныхъ крестьянъ; зани- маются хлѣбопашествомъ.
	2580.			11.	
	2581.		Уѣздный го- родъ Романово- Борисоглѣбскъ; при немъ пере- возъ.	11.	Жителей 4805; занимают- ся торговлею и извѣстнымъ по отличной выдѣлкѣ про- изводствомъ тулуновъ.  Здѣсь грузятся двѣ или три барки хлѣбомъ, на сумму до 3 тысячъ рублей серебромъ.  Перевозъ содержится го- родомъ.  Въ деревнѣ этой, при- надлежащей помѣщикамъ: Уварову и Мусину Пуш- кину, 40 крестьянъ; зани- маются хлѣбопашествомъ.
	2582.		Деревня Ма- лыгина.  Деревня Ма- кѣева.  Деревня Ка- шина.	10.	Въ деревнѣ этой 18 ка- зенныхъ крестьянъ; зани- маются хлѣбопашествомъ.  Въ деревнѣ этой, принад- лежащей помѣщику Ново- сильцову, 7 крестьянъ; за- нимаются преимуще- ственно выдѣлкою бараньихъ шкуръ.


Губерніи. Уѣзды.		Версты.	Судоходный путь.	Названіе прибрежныхъ населенныхъ мѣстъ, при- токовъ, мелей, поро- говъ, пристаней и ги- дротехническихъ соору- женій.	Глубина меж- ныхъ водъ въ футахъ.	Описаніе примѣчательныхъ на су- доходномъ пути мѣстъ и соору- женій.		
Я Р О М А Н О В О- Б О Р И С К І Й.	А В С Г Л Ѣ С К І Й.	2583.		Деревня Боль- шія Коровайки.	10.	Въ деревнѣ этой, принад- лежащей помѣщику Ново- сильцову, 27 крестьянъ; занимаются хлѣбопаше- ствомъ.		
				Деревня Ма- лыя Коровайки.		Въ деревнѣ этой, принад- лежащей Князю Юсупову, 8 крестьянъ; занимаются хлѣбопашествомъ.		
		2584.		Рѣчка Ри- скома.	10.	Вытекаетъ изъ болотъ въ Романово-Борисоглѣб- скомъ уѣздѣ; имѣетъ про- тяженія 8 верстъ; не су- доходна.		
		2585.		Деревня Ат- мищсва.	10.	Въ деревнѣ этой, принад- лежащей Князю Юсупову, 30 крестьянъ; занимаются хлѣбопашествомъ.		
		2586. 2587.			10. 10.			
				Деревня Хибы.		Въ деревнѣ этой, при- надлежащей помѣщику По- восильцеву, 8 крестьянъ; занимаются хлѣбопаше- ствомъ.		
						Деревня Се- льцо.		Въ деревнѣ этой, принад- лежащей помѣщицѣ Саба-


Губерніи. уѣзды.	Версты.	Сухоходный путь.	Названіе прибрежныхъ населенныхъ мѣстъ, при- токовъ, мелей, пере- правъ, пристаней и га- дротехническихъ соору- женій.	Глубина межени- ныхъ водъ въ футахъ.	Описаніе примѣчательныхъ на су- ходоходномъ пути мѣстъ и соору- женій.
Я Р О С С К А Я. Р О М А Н О В О - Б О Р И С О Г Л Ь Б С К І Й.					
		✠	Приходъ Воз- несенскій.		пѣсовой, 12 крестьянъ; зани- маются хлѣбопашествомъ.
		✠	Приходъ Ю- анна Богослова.		Здѣсь живутъ Священно- служители прихода, къ ко- торому приписаны окрест- ныя селенія.
	2588.	□	Деревня Евча- кова.	10.	Здѣсь живутъ Священно- служители прихода, къ ко- торому приписаны окрест- ныя селенія.
	2589.		Рѣчка Дрдома.	10.	Въ деревнѣ этой, принад- лежащей помѣщицѣ Саба- пѣвой, 15 крестьянъ; зани- маются хлѣбопашествомъ.
	2590.			10.	Вытекаетъ изъ болотъ въ Романово-Борисоглѣб- скомъ уѣздѣ, имѣетъ про- тяженія 14 верстъ; не су- ходоходна.
	2591.	▨	Село Мытин- ское.	10.	Въ селѣ этомъ, припад- лежащемъ помѣщицѣ Ба- лаутовой, 15 дворовыхъ людей.
		✠	Село Возне- сенское.		Въ селѣ этомъ живутъ Священнослужители при- хода, къ которому припи- саны окрестныя селенія.




Губерніи.	Уѣзды.	Версты.	Судоходный путь.	Названіе прибрежныхъ населенныхъ мѣстъ, притоковъ, мелей, переправъ, пристаней и гидротехническихъ сооруженийъ.	Глубина меженихъ водъ въ футахъ.	Описаніе примѣчательныхъ на судоходномъ пути мѣстъ и сооруженийъ.
Ярославская губернія.	Романово-Борисоглебскій.	2595.		Деревня Першутина.	10.	Въ деревнѣ этой, принадлежащей Княгинѣ Шаховской, 17 крестьянъ; занимаются хлѣбонашествомъ.
		2596.		Деревня Діеска.  Село Ильинское.  Рѣчка Козиха.  Село Шишлаково.  Деревня Подносково.		Въ деревнѣ этой, принадлежащей Княгинѣ Шаховской, 24 крестьянина; занимаются хлѣбонашествомъ.  Въ селѣ этомъ, принадлежащемъ помѣщницѣ Кубаревой, 21 крестьянинъ; занимаются хлѣбонашествомъ.  Начинается пѣзъ болотъ и протекаетъ по Романово-Борисоглебскому уѣзду 4 версты; по судоходна.  Въ селѣ этомъ, принадлежащемъ помѣщикамъ: Рудневу и Горяинову, 15 крестьянъ; занимаются хлѣбонашествомъ.  Въ деревнѣ этой, принадлежащей помѣщику Клементьеву, 7 крестьянъ; занимаются хлѣбонашествомъ.

Губерніи.	Уѣзды.	Версты.	Судоходный путь.	Названіе прибрежныхъ населенныхъ мѣстъ, при- токовъ, мелей, пере- правъ, пристаней и ги- дротехническихъ соору- женій.	Глубина между- ныхъ водъ въ футахъ.	Описаніе прихвѣтательныхъ на су- ходоходномъ пути мѣстъ и соору- женій.
Ярославская губернія. Романово-Борисоглебскій уѣздъ.		2597.		<p> Село Адамово.</p> <p> Деревня Ескино.</p> <p> Село Бавленское.</p> <p> Деревня Останкова.</p>	10.	<p>Въ селѣ этомъ, принадлежатъ помѣщику Заврихицу, 23 крестьянина; занимаются хлѣбопашествомъ.</p> <p>Въ деревнѣ этой, принадлежащей Княгинѣ Урусовой, 15 крестьянъ; занимаются хлѣбопашествомъ.</p> <p>Въ селѣ этомъ, принадлежатъ Княгинѣ Вяземской, 16 крестьянъ; занимаются хлѣбопашествомъ.</p> <p>Въ деревнѣ этой, принадлежащей Княгинѣ Вяземской, 6 крестьянъ; занимаются хлѣбопашествомъ.</p>
		2598.		<p>Начало острова Богоявленскаго.</p> <p> Деревня Грехнихина</p> <p> Деревня Пенькова.</p>		<p>Въ деревнѣ этой, принадлежащей Княгинѣ Урусовой, 10 крестьянъ; занимаются хлѣбопашествомъ.</p> <p>Въ деревнѣ этой 21 казенный крестьянинъ; занимаются хлѣбопашествомъ.</p>








Губерніи.	Уѣзды.	Версты.	Судоходный путь	Названіе прибрежныхъ населенныхъ мѣстъ, при- токовъ, мелей, пере- правъ, пристаней и ги- дротехническихъ соору- женій.	Глубина меж- ныхъ водъ въ футахъ.	Описаніе примѣчательныхъ на су- ходоходномъ пути мѣстъ и соору- женій.
Ярославская Губернія.	Романово-Борисоглѣбскій.	2599.		<p>□ Деревня Меньшикова.</p> <p>□ Деревня Оedorовская.</p> <p>□ Деревня Дс- ревеньки.</p> <p>Конецъ острова Богоявленскаго.</p> <p>✠ Село Богояв- ленское.</p> <p>□ Деревня Ка- пылова.</p> <p>□ Деревня Дья- кова.</p>	10½.	<p>Въ деревнѣ этой, принад- лежащей Княгинѣ Урусо- вой, 15 крестьянъ; зани- маются хлѣбопашествомъ.</p> <p>Въ деревнѣ этой, принад- лежащей Княгинѣ Урусо- вой, 7 крестьянъ; зани- маются хлѣбопашествомъ.</p> <p>Въ деревнѣ этой, 15 ка- зенныхъ крестьянъ; зани- маются хлѣбопашествомъ.</p> <p>Въ селѣ этомъ жпвуть Священнослужители при- хода, къ которому припи- саны окрестныя селенія.</p> <p>Въ деревнѣ этой 20 ка- зенныхъ крестьянъ; зани- маются хлѣбопашествомъ.</p> <p>Въ деревнѣ этой 27 ка- зенныхъ крестьянъ; зани- маются хлѣбопашествомъ.</p>
		2600.		Рѣчка Плес- ная.	10½.	Начинается изъ ключей въ Романово-Борисоглѣб- скомъ уѣздѣ; не судоходна.

Губерн. уѣзды.	Версты.	Судоходный путь.	Названіе прибрежныхъ населенныхъ мѣстъ, при- токовъ, мелей, пере- правъ, пристаней и ги- дротехническихъ соору- женій.	Глубина меж- ныхъ водъ въ футахъ.	Описаніе примѣчательныхъ на су- лоходномъ пути мѣстъ и соору- женій.
Я Р О С С К А В С К И Й. Р О М А Н О В О- Б О Р И С О Г Л Б С К И Й.	2001.		Деревня Куна- липа.	10 $\frac{1}{2}$ .	Въ деревнѣ этой 20 ка- зенныхъ крестьянъ; зани- маются хлѣбопашествомъ.
			Село Калин- кино.		Въ селѣ этомъ, принад- лежащемъ помѣщику Гжат- скому, 39 крестьянъ; зани- маются хлѣбопашествомъ.
	2602.		Село Лучин- ское.	10 $\frac{1}{2}$ .	Въ селѣ этомъ, принад- лежащемъ помѣщику Гжат- скому, 42 крестьянина; за- нимаются хлѣбопаше- ствомъ.
	2603.		Перевозъ. Село Новое Приволжье.	10 $\frac{1}{2}$ .	Въ селѣ этомъ, принадле- жащемъ помѣщику Смир- нову, 52 крестьянина; зани- маются хлѣбопашествомъ.
			Село Фесе- ло.	10.	Въ селѣ этомъ 35 ка- зенныхъ крестьянъ; зани- маются хлѣбопашествомъ.
Я Р О С С К А В С К И Й. Р О М А Н О В О- Б О Р И С О Г Л Б С К И Й.			Рѣчка Киб- рашка.		Образуется изъ разливовъ Волги; лѣтомъ совершенно высыхаетъ.
	2604.		Деревня Паз- дерпнская.	10 $\frac{1}{2}$ .	Въ деревнѣ этой, принад- лежащей помѣщику Кле- ментьеву, 70 крестьянъ; занимаются хлѣбопаше- ствомъ.





Губерніи.	Уѣзды.	Версты.	Сухоходный путь.	Названіе прибрежныхъ населенныхъ мѣстъ, при-токовъ, мелей, переправъ, пристаней и гидротехническихъ соору-женій.	Глубина между-ныхъ водъ въ сутахъ.	Описаніе примѣчательныхъ на су-ходономъ пути мѣсть и соору-женій.
Я Р О С С К А Я.  Б О Р И С К І Й.	Р О М А Н О В О	2605.		<p>□ Деревня То-манка.</p> <p>□ Деревня Но-воселки.</p> <p>Село Шашко-во.</p> <p>□ Деревня Гре-шипина.</p>	10 $\frac{1}{2}$ .	<p>Въ деревнѣ этой, принад-лежащей помѣщику Кле-ментьеву, 17 крестьянъ; занимаются хлѣбопаше-ствомъ.</p> <p>Въ деревнѣ этой, принад-лежащей помѣщику Кле-ментьеву, 15 крестьянъ; занимаются хлѣбопаше-ствомъ.</p> <p>Въ селѣ этомъ, принад-лежащемъ помѣщику Кле-ментьеву, 122 крестьянина; занимаются хлѣбопаше-ствомъ.</p> <p>Въ деревнѣ этой, при-надлежащей помѣщикамъ: Вардзюкевичу и Клементье-ву, 18 крестьянъ; зани-маются хлѣбопашествомъ.</p>
		2606.		<p>□ Деревня Пе-сочная.</p> <p>Село Горкл.</p>	10 $\frac{1}{2}$ .	<p>Въ деревнѣ этой 14 ка-зенныхъ крестьянъ; зани-маются хлѣбопашествомъ.</p> <p>Въ селѣ этомъ, принад-лежащемъ помѣщику Вард-зюкевичу, 107 крестьянъ; занимаются хлѣбопаше-ствомъ и нанимаются въ судорабочіе.</p>





Губерніи.										Уѣзды.	Версты.	Судоходный путь.	Названіе прибрежныхъ населенныхъ мѣстъ, при- токовъ, мелей, пере- правъ, пристаней и ги- дротехническихъ соору- женій.	Глубина межсѣ- нныхъ водъ въ футахъ.	Описаніе примѣчательныхъ на су- ходоходномъ пути мѣстъ и соору- женій.	
Я	Р	О	С	Л	А	В	С	К	А							Я.
РОМАНОВО-БОРИСОГЛѢБСКОЙ.																
РИНСКОГО.																
РЫБНОГО.																
РЫБНОГО.																
РЫБНОГО.																
РЫБНОГО.																
РЫБНОГО.																
РЫБНОГО.																
РЫБНОГО.																
РЫБНОГО.																
РЫБНОГО.																
РЫБНОГО.																
РЫБНОГО.																
РЫБНОГО.																
РЫБНОГО.																
РЫБНОГО.																
РЫБНОГО.																
РЫБНОГО.																
РЫБНОГО.																
РЫБНОГО.																
РЫБНОГО.																
РЫБНОГО.																
РЫБНОГО.																
РЫБНОГО.																
РЫБНОГО.																
РЫБНОГО.																
РЫБНОГО.																
РЫБНОГО.																
РЫБНОГО.																
РЫБНОГО.																
РЫБНОГО.																
РЫБНОГО.																
РЫБНОГО.																
РЫБНОГО.																
РЫБНОГО.																
РЫБНОГО.																
РЫБНОГО.																
РЫБНОГО.																
РЫБНОГО.																
РЫБНОГО.																
РЫБНОГО.																
РЫБНОГО.																
РЫБНОГО.																
РЫБНОГО.																
РЫБНОГО.																
РЫБНОГО.																
РЫБНОГО.																
РЫБНОГО.																
РЫБНОГО.																
РЫБНОГО.																
РЫБНОГО.																
РЫБНОГО.																
РЫБНОГО.																
РЫБНОГО.																
РЫБНОГО.																
РЫБНОГО.																
РЫБНОГО.																
РЫБНОГО.																
РЫБНОГО.																
РЫБНОГО.																
РЫБНОГО.																
РЫБНОГО.																
РЫБНОГО.																
РЫБНОГО.																
РЫБНОГО.																
РЫБНОГО.																
РЫБНОГО.																
РЫБНОГО.																
РЫБНОГО.																
РЫБНОГО.																
РЫБНОГО.																
РЫБНОГО.																
РЫБНОГО.																
РЫБНОГО.																
РЫБНОГО.																
РЫБНОГО.																
РЫБНОГО.																
РЫБНОГО.																
РЫБНОГО.																
РЫБНОГО.																
РЫБНОГО.																
РЫБНОГО.																
РЫБНОГО.																
РЫБНОГО.																
РЫБНОГО.																
РЫБНОГО.																
РЫБНОГО.																
РЫБНОГО.																
РЫБНОГО.																
РЫБНОГО.																
РЫБНОГО.																
РЫБНОГО.																
РЫБНОГО.																
РЫБНОГО.																
РЫБНОГО.																
РЫБНОГО.																
РЫБНОГО.																
РЫБНОГО.																
РЫБНОГО.																
РЫБНОГО.																
РЫБНОГО.																
РЫБНОГО.																
РЫБНОГО.																
РЫБНОГО.																
РЫБНОГО.																
РЫБНОГО.																
РЫБНОГО.																
РЫБНОГО.																
РЫБНОГО.																
РЫБНОГО.																
РЫБНОГО.																
РЫБНОГО.																
РЫБНОГО.																
РЫБНОГО.																
РЫБНОГО.																
РЫБНОГО.																
РЫБНОГО.																
РЫБНОГО.																
РЫБНОГО.																
РЫБНОГО.																
РЫБНОГО.																
РЫБНОГО.																
РЫБНОГО.																
РЫБНОГО.																
РЫБНОГО.																
РЫБНОГО.																

Я Р О С Л А В С К И Й Г У Б Е Р Н І Я									
Губернія.		Уѣзды.		Версты.		Судходный путь.	Названіе прибрежныхъ населенныхъ мѣстъ, при- токовъ, мелей, пере- правъ, пристаней и ги- дротехническихъ соору- женій.	Глубина меж- ныхъ водъ въ футахъ.	Описаніе примѣчательныхъ на су- ходномъ пути мѣстъ и соору- женій.
Я Р О С Л А В С К И Й		Р У Б И		2611.			Деревня Тим- кова.	17.	Въ деревнѣ этой, принад- лежащей помѣщику Тол- бухину, 28 крестьянъ; на- нимаются въ судорабочіе по Волгѣ.
							 Сельцо Тих- винское.		Въ селѣцѣ этомъ, принад- лежащемъ помѣщицѣ Ко- жиной, 8 крестьянъ; зани- маются хлѣбопашествомъ.
				2612.			Деревня Ар- ташина.	8½.	Въ деревнѣ этой, при- надлежащей помѣщику Хлѣбникову, 36 крестьянъ; занимаются хлѣбопаше- ствомъ.
							 Деревня По- рышка.		Въ деревнѣ этой, принад- лежащей помѣщицѣ Кожи- ной, 35 крестьянъ; нащи- маются въ лоцмана и ко- новоды.
Я Р О С Л А В С К И Й		Р У Б И					Село Спасское.		Въ селѣцѣ этомъ, принад- лежащемъ помѣщику Хлѣб- никову, 80 крестьянъ; на- нимаются въ лоцмана и ко- новоды.
				2613.			 Деревня Бас- тева.	10½.	Въ деревнѣ этой, принад- лежащей помѣщику Дуб- ровскому, 10 крестьянъ; занимаются хлѣбопаше- ствомъ.





Губерніи.	Уѣзды.	Версты.	Судоходный путь.	Названіе прибрежныхъ населенныхъ мѣстъ, при- токовъ, мелей, пере- правъ, пристаней и гя- дротехническихъ соору- женій.	Глубина межон- ныхъ водъ въ футахъ.	Описаніе примѣчательныхъ на су- ходоходномъ пути мѣстъ и соору- женій.
Я.	Р.	2616.		Сельцо Ни- кольское.	7½.	Въ сельцѣ этомъ, принад- лежащемъ помѣщику Хлѣб- никову, 5 крестьянъ; зани- маются хлѣбопашествомъ.
А.	В.	2617.		Сельцо Че- решино, на рѣчкѣ Черес- шинѣ.	10½.	Въ сельцѣ этомъ, припад- лежащемъ помѣщику Бала- киревскому, 10 крестьянъ; занимаются хлѣбопаше- ствомъ.  Рѣчка Черешина начп- нается и протекаетъ по Рыбинскому уѣзду 2 вер- сты; не судоходна.
Л.	С.			Деревня Боръ.		Въ деревнѣ этой, принад- лежащей Графу Дмитріеву- Мамопову, 20 крестьянъ; занимаются хлѣбопаше- ствомъ.
И.	Б.			Село Пропи- но.		Въ селѣ этомъ, принад- лежащемъ помѣщику Бала- киревскому, 10 крестьянъ; занимаются хлѣбопаше- ствомъ.
Я.	Р.	2618.		Деревня Мош- кова.	8½.	Въ деревнѣ этой, припад- лежащей Графу Дмитріеву- Мамопову, 33 крестьянина; занимаются въ судорабочіе.

Губерніи. уѣзды.									
Я Р О С Л А В С К І Й.									
Версты.	Судоходный путь.	Названіе прибрежныхъ населенныхъ мѣстъ, притоковъ, мелей, переправъ, пристаней и гидротехническихъ сооружений.	Глубина мѣсечныхъ волей въ футахъ.	Описаніе примѣчательныхъ на судоходномъ пути мѣстъ и сооружений.					
		Деревня Назарова, при рѣчкѣ Мutowкинѣ.		Въ деревнѣ этой, принадлежащей Графу Дмитріеву-Мамонову, 40 крестьянъ; занимаются въ судорабочіе.					
2619.		Деревня Козлова.	8½.	Рѣчка Мutowкина начинается и протекаетъ по Рыбинскому уѣзду 2 версты; не судоходна.					
		Селеніе Верзипово.		Въ деревнѣ этой, принадлежащей Графу Дмитріеву-Мамонову, 25 крестьянъ; занимаются въ судорабочіе.					
2620.		Деревня Мелки.	7½.	Въ селеніи этомъ, принадлежащемъ помѣщику Филицову, 9 крестьянъ; занимаются хлѣбопашествомъ.					
		Деревня Палтинина.		Въ деревнѣ этой, принадлежащей Графу Дмитріеву-Мамонову, 36 крестьянъ; занимаются хлѣбопашествомъ.					
				Въ деревнѣ этой, принадлежащей Графу Дмитріеву-Мамонову, 30 крестьянъ; занимаются хлѣбопашествомъ.					


Губерніи уѣзды.				Версты.	Судоходный путь.	Названіе прибрежныхъ населенныхъ мѣстъ, при- токовъ, мелей, пере- правъ, пристаней и ги- дротехническихъ соору- женій.	Глубина межен- ныхъ водъ въ футахъ.	Описаніе примѣчательныхъ на су- ходоходномъ пути мѣстъ и соору- женій.
Я Р О С С К А Я	Р Ы Б Н С К І Й.			2621.		Рѣчка Ольхо- ва.  □ Деревня Ки- пячево.	7½.	Начинается въ Рыбин- скомъ уѣздѣ, протекаетъ 8 верстъ; не судоходна.  При этой деревнѣ на- ходится винокуренный за- водъ помѣщицы Полтарац- кой.
						Рѣчка Ут- конгъ.  □ Деревня Смер- тино.		Вытекаетъ изъ болотъ въ Рыбинскомъ уѣздѣ, имѣетъ протяженія 10 верстъ; не судоходна.
				2622.	□	Деревня Лосе- во.	10½.	Въ деревнѣ этой, принад- лежащей Графу Дмитріеву- Мамонову, 36 крестьянъ; занимаются хлѣбопаше- ствомъ.
				2623.	□	Деревня Кипя- чево.	9½.	Въ деревнѣ этой, принад- лежащей помѣщицѣ Нова- лишиной, 25 крестьянъ; занимаются выдѣлкою кир- пича на сумму до 1 тысячи рублей серебромъ.



Губерніи.	Уѣзды.	Версты.	Судоходный путь.	Названіе прибрежныхъ населенныхъ мѣстъ, при- токовъ, мелей, пере- правъ, пристаней и ги- дротехническихъ соору- женій.	Глубина меж- ныхъ водъ въ саженяхъ.	Описаніе примѣчательныхъ на су- доходномъ пути мѣстъ и соору- женій.
Я Р О С С И Я.	Р Ы Б Н Ы Й.					<p>тырки и деревни: Тогови- цина, Мягкая и Омуть, и на рѣкѣ Шексѣ села: Ни- кольское и Абакумовское.</p> <p>Нагрузка и отправленіе судовъ производится въ теченіе всей навигаціи.</p> <p>Отсюда ежегодно отпра- вляется: до 4000 судовъ — по Вышневолоцкой систе- мѣ, до 2200 — по Тихвин- ской и до 2300—по Маріи- нской системѣ, — всего до 8500 судовъ, — съ грузами: ржи—до 60 тысячъ четвер- тей; муки ржаной — до 1 милліона 600 тысячъ кулей; пшеницы — до 750 тысячъ четвертей; муки крунич- той — до 70 тысячъ мѣш- ковъ; овса — до 555 тысячъ четвертей; толокна — до 5 тысячъ пудовъ; ячменю — до 45 тысячъ четвертей; сѣ- мени льнянаго — до 145 ты- сячъ четвертей; гороху — до 50 тысячъ четвертей; му- ки гороховой — до 30 ты- сячъ пудовъ; муки гречне- вой—до 30 тысячъ четвер- тей; муки пеклеванной — до 900 мѣшковъ; муки кар-</p>

Губерніи.	Уѣзды.	Версты.	Судоходный путь.	Названіе прѣбрежныхъ населенныхъ мѣстъ, при-токовъ, желей, переправъ, пристаней и гидротехническихъ сооруженій.	Глубина морскихъ водъ въ футахъ.	Описаніе примѣчательныхъ на судоходномъ пути мѣстъ и сооруженій.
Я Р О С Л А В С К А Я.	Р Ы Б Н Ы Й.					<p>тофельной — до 200 мѣшковъ; крупъ разныхъ — до 265 тысячъ четвертей; со-лоду ржаного — до 120 тысячъ пудовъ; соли — до 1 милліона 230 тысячъ пудовъ; масла коровьяго — до 15 тысячъ пудовъ; сала — до 1 милліона 125 тысячъ пудовъ; свѣчь — до 70 тысячъ пудовъ; спирту и вина — до 860 тысячъ ведеръ; винъ виноградныхъ — до 2050 ящичковъ; уксусу — до 150 ведеръ; рыбы — до 27 тысячъ пудовъ; поташу — до 240 тысячъ пудовъ; колоціальныхъ товаровъ — до 125 тысячъ пудовъ; снастей судовыхъ — до 55 тысячъ пудовъ; металловъ — до 1 милліона 70 тысячъ пудовъ; корабельнаго лѣсу — до 620 тысячъ штукъ; всего на сумму до 22 милліоновъ руб. сер.</p> <p>Ежегодно приходитъ до 2215 судовъ, съ грузами: ржи — до 130 тысячъ четвертей; муки ржаной — до 1 милліона 310 тысячъ кулей; пшеницы — до 840 тысячъ четвертей; муки крупича-</p>



Губерніи.	Уѣзды.	Версты.	Судоходный путь.	Названіе прибрежныхъ населенныхъ мѣстъ, при- токовъ, мелей, пере- правъ, пристаней и ги- дротехническихъ соору- женій.	Глубина меженихъ водъ въ футахъ.	Описаніе примѣчательныхъ на су- ходоходномъ пути мѣстъ и соору- женій.
Ярославскій.	Рыбинскій.					<p>до 580 тысячъ пудовъ; ко- рабельнаго дѣлу — до 5050 штукъ; всего на сумму до 16½ миллионъ руб. сер.</p> <p>На главной Рыбинской пристанн находится 5 ка- менныхъ и 20 деревян- ныхъ амбаровъ, принадле- жащихъ Рыбинскимъ куп- цамъ и мѣщанамъ, и 28 де- ревянныхъ амбаровъ, при- надлежащихъ Градскому Обществу.</p>

Конецъ первой части.