

Воронин И.Б. Этюды по вологодведению

История зданий по ул. Каменный мост 6

По этому адресу располагаются сразу два здания: двухэтажный спереди и четырёхэтажный сзади краснокирпичный дом с магазином и соседнее двухэтажное здание (дадим ему условный номер 6а), расположенное между ним и зданием по ул. Марии Ульяновой 2.

На их месте первоначально стояла деревянная лавка крестьянина Степана Львовича Антропова, доставшаяся ему 20 июня 1852 г. (ГАВО ф. 178 оп. 8 д. 824 лл. 33об-36):

178. Лета тысяча восемьсот пятьдесят второго Июня в двадцатый день Московские мещане Екатерининской Слободы, родные братья, Иван и Сергей Ильины дети Холодиловы, продали мы Государственному Крестьянину Ярославской Губернии Угличского Уезда Клементьевской волости деревни Сухменя Степану Львову Антропову и наследникам его в вечное и потомственное владение, крепостные свои, от запрещения свободные, доставшиеся нам после родительницы нашей Московской 1й гильдии купеческой вдовы Александры Александровы Холодиловой по наследству, состоящие города Вологды 1 части, идучи от площади Спаской церкви к каменному Золотушному мосту на правой стороне крайние к оному мосту и прикосновенные строением к корпусу лавке [sic!] почетной Гражданки Дурыгиной две каменные и одна деревянная лавки с палатками, которые мерою по лицу на шести сажнях, а в длину на пяти с половиною сажнях, земли же при оных трех лавках состоит по линии лавок между крайнею и каменным Золотушным мостом три сажени, побоку от каменного мосту по берегу речки Золотухи в длину четырнадцать сажен, по другому боку от задней стены лавок, прикосновенной к корпусу Почетной Гражданки Дурыгиной во двор шесть сажен и от сей боковой линии позади шесть же сажен. В межах по сторонам тех наших лавок состоят по правую корпус лавок почетной Гражданки Дурыгиной, а по левую сторону речка Золотуха. А взяли мы Холодиловы у него Антропова за вышеписанные три лавки с палатками и землю денег серебряною монетою две тысячи триста рублей все сполна <...>.

28 октября 1855 г. на высочайшее его сыновья Лев и Иван Антроповы подали на Высочайшее имя следующее прошение:

**ВСЕПРЕСВЕТЛЕЙШИЙ, ДЕРЖАВНЕЙШИЙ
ВЕЛИКИЙ ГОСУДАРЬ ИМПЕРАТОР
АЛЕКСАНДР НИКОЛАЕВИЧ,
САМОДЕРЖЕЦ ВСЕРОССИЙСКИЙ, ГОСУДАРЬ ВСЕМИЛОСТИВЕЙШИЙ!**

Просят вотчины Ярославского Демидовского Лицея, торгующие по свидетельствам 3го рода крестьяне Ярославской Губернии, Угличского уезда, Клементьевской волости, деревни Сухменя Лев и Иван Степановы дети Антроповы, а в чем наше прошение, тому следуют пункты:

1.,

После родителя нашего крестьянина Вотчины Ярославского Демидовского Лицея, Ярославской Губернии, Угличского уезда, Клементьевской волости, деревни Сухменя Степана Львова Антропова осталось в городе Вологде недвижимое имение, заключающееся в двух каменных и одной деревянной лавках, состоящих в 1й части, идучи от Спаской Церкви к Каменному Золотушному мосту на правой стороне и сверх сего разного рода движимое имущество. К этому имению, за смертью родителя нашего, последовавшею в городе Устюге 21го Июля 1853 года, мы Лев и Иван Антроповы состоим законными наследниками; а потому,

представляя при сем метрические свидетельства о рождении нашем <...>, всеподданнейше просим,

Дабы повелено было к оставшемуся после родителя нашего крестьянина Степана Антропова имению вызвать установленным порядком наследников, и, по истечении срока вызовам, утвердить нас в правах наследства и о вводе во владение сделать надлежащее распоряжение <...>. 1855 года Октября [28] дня. К поданию надлежит в Вологодский Городовой Магистрат <...>.

В Магистрате дело тянулось достаточно долго, т.ч. введены во владение интересующими нас лавками Лев и Иван Степановичи Антроповы были только 19 июля 1856 г. (ГАВО ф. 1 оп. 1 д. 257 лл. 34-35об).

21 сентября 1856 г. деревянная лавка была отдана в аренду мещанину Полиевкту Яковлевичу Яковлеву (ГАВО ф. 178 оп. 8 д. 933 лл. 100об-103об):

195. Тысяча восемь сот пятьдесят шестого года Сентября в двенадцатый день я нижеподписавшийся торгующий по свидетельству 3го рода крестьянин Иван Степанов сын Антропов дал сей контракт Вологодскому мещанину Полиевкту Яковлеву сыну Яковлеву в том: 1е что я Антропов отдал ему Яковлеву в арендное содержание деревянную лавку, состоящую на собственной моей крепостной земле, пристроенную к корпусу каменных лавок, находящуюся в 1й части г. Вологды у каменного золотушного мосту, под производство для торговли торным товаром и принадлежащим к оному, равно и дегтем и ворванью, впредь от вышеписанного числа на два года и четыре месяца, то есть, по тысячу восемьсот пятьдесят девятый год января двенадцатого дня за цену по шестидесяти пяти рублей серебром в каждый год <...>. 1856 года Сентября 21 дня, сей контракт в Вологодской Палате Гражданского Суда у крепостных дел <...> к засвидетельствованию явлен и в следствие резолюции сего же числа состоявшейся во 2 книгу подлинником под № 195 записан <...>.

1 февраля 1857 г. состоялся первый раздел недвижимого имения между наследниками С.Л. Антропова, по результатам которого деревянная лавка отошла в совместное владение Ивана и Кирилла Степановичей Антроповых (ГАВО ф. 178 оп. 8 д. 953 лл. 105-107):

49. Лета тысяча восемьсот пятьдесят седьмого, Февраля в первый день государственные крестьяне Ярославской Губернии Угличского уезда Клементьевской волости деревни Сухменя Лев, Иван и Кирилл Степановы Антроповы, написали сию запись в том, что осталось после родителя нашего государственного крестьянина того ж уезда и деревни Степана Львова Антропова недвижимое имение, состоящее г. Вологды 1й части, идучи от площади Спасской Церкви к каменному Золотушному мосту на правой стороне, заключающееся в двух каменных и одной деревянной лавках; к каковому имению мы Лев, Иван и Кирилл Антроповы признаны и Вологодским городовым Магистратом 19 Июля минувшего 1856 года утверждены единственными и законными наследниками, имение это разделили мы ныне полюбовно и по тому разделу досталось: мне Льву Антропову каменная лавка с палаткою, мерою поперег по лицу в две с половиною сажени, по правую сторону которой находится корпус лавок удельного крестьянина Александра Сорокина, а нам Ивану и Кириллу Антроповым остальные две лавки каменную с палаткою и деревянную от Золотушного моста, мерою земли под теми тремя лавками состоит по линии лавок между крайнею и каменным Золотушным мостом три сажени, побоку от каменного моста по берегу речки Золотухи в длину четырнадцать сажен, по другому берегу [sic!] от задней стены лавок прикосновенной к корпусу удельного крестьянина Александра Сорокина во двор длины шесть сажен и от сей боковой линии позади шесть же сажен. Землю эту разделили мы так чтобы мне Льву Антропову принадлежала из оной третья часть против моей лавки, как по лицу, так и позади на двор, а остальные две части земли нам Ивану и Кириллу Антроповым <...>.

А 8 февраля 1857 г. разделили между собой доставшиеся им лавки уже Иван и Кирилл Степановичи Антроповы, причём деревянная перешла в собственность Ивана (ГАВО ф. 178 оп. 8 д. 953 лл. 121-124):

58. Лета тысяча восемьсот пятьдесят седьмого Февраля в седьмый день, Государственные крестьяне Ярославской Губернии Угличского Уезда деревни Сухменя Иван и Кирилл Степановы Антроповы написали сию запись в том что доставшиеся нам после покойного родителя нашего Государственного крестьянина того же уезда и деревни Степана Львова Антропова по наследству и по раздельному акту учиненному вместе с братом нашим Государственным крестьянином деревни Сухменя Львом Степановым Антроповым, совершенному в Вологодской Палате Гражданского Суда 1 сего Февраля, две лавки, одна каменная с палаткою, а другая деревянная, состоящие города Вологды 1 части, идучи от площади Спаской церкви к каменному Золотушному мосту на правой стороне, разделили мы ныне полюбовно и по тому разделу досталось: мне Ивану Антропову деревянная лавка, мерою земли поперег по лицу и позади по четыре сажени а в длину по правую сторону подходя к оной шесть, а по левую четырнадцать сажени; в межах по сторонам означенной лавки состоят по правую сторону, делимая наша каменная лавка, а по левую речка Золотуха, а мне Кириллу Антропову каменная лавка с палаткою, мерою земли поперег по лицу и позади по две с половиною сажени а в длину по обеим сторонам по шести сажени, в межах по сторонам означенной лавки состоят лавки же по правую брата Льва Антропова, а по левую доставшаяся брату Ивану Антропову <...>. 1857 года Февраля в восьмый день, сия запись в Вологодской Палате Гражданского Суда у крепостных дел писана и в книгу подлинником записана <...>.

27 октября 1858 г. И.С. Антропов заложил уже две деревянные лавки (ГАВО ф. 178 оп. 8 д. 979 лл. 151об-153):

312. Лета тысяча восемь сот пятьдесят восьмого Октября в двадцать седьмый день Государственный Крестьянин Ярославской Губернии Угличского Уезда деревни Сухменя Иван Степанов Антропов занял я у Вологодского купца Василья Осипова Козлова денег серебряною монетою пятьсот рублей за указные проценты сроком впредь на один год <...>; а в тех деньгах до онога срока заложил я Иван Антропов ему Василью Козлову, крепостные свои от запрещения свободные две деревянные лавки, одну, доставшуюся мне от родителя моего Государственного Крестьянина того же Уезда и деревни Сухменя Степана Львова Антропова по наследству и по раздельному акту вместе с прочими наследниками, совершенному в Вологодской Палате Гражданского Суда 1857 года Февраля в 8й день, а другую выстроенную мною, состоящие города Вологды 1й части, идучи от площади Спаской Церкви к каменному Золотушному мосту на правой стороне; мерою земли под теми лавками поперег по лицу и позади по четыре сажени, а в длину по правую сторону подходя к оным шесть, а по левую четырнадцать сажени, в межах по сторонам тех лавок состоят по правую Вологодского Купца Василья Козлова каменная лавка, а по левую речка Золотуха <...>.

А 22 декабря 1859 г. – продал одну из них мещанину Полиевкту Яковлевичу Яковлеву (ГАВО ф. 178 оп. 8 д. 1000 лл. 205-208об):

331. Лета тысяча восемьсот пятьдесят девятого Декабря в двадцать второй день Государственный крестьянин Ярославской Губернии Углицкого Уезда деревни Сухменя Иван Степанов Антропов продал я Вологодскому мещанину Полиевкту Яковлеву Яковлеву и наследникам его в вечное и потомственное владение, крепостную свою, выстроенную мною на земле доставшейся мне от родителя моего Государственного крестьянина той же деревни Сухменя Степана Львова Антропова по наследству и по раздельному акту вместе с прочими наследниками, совершенному в Вологодской Палате Гражданского Суда 1857 года Февраля в 8 день, деревянную лавку с землею, состоящую Города Вологды 1 части, идучи от площади Спаской церкви к каменному золотушному мосту на правой стороне; мерою же земли под тою лавкою поперег по лицу и позади по две сажени, а в длину по обеим сторонам по

четырнадцать сажень; в межах по сторонам той лавки состоят по правую лавка, принадлежащая мне продавцу Антропову, а по левую речка Золотуха. А взял я Антропов у него Яковлева за вышеписанную лавку с землею денег серебряною монетою одну тысячу двести рублей при сей купчей все сполна <...>.

27 апреля 1860 г. И.С. Антропов продал П.Я. Яковлеву и вторую лавку (ГАВО ф. 178 оп. 8 д. 1026 лл. 38-41):

109. Лета тысяча восемьсот шестидесятого Апреля в двадцать седьмой день, Государственный Крестьянин Ярославской Губернии Углицкого Уезда деревни Сухменя Иван Степанов Антропов продал я Вологодскому Мещанину Полиевкту Яковлеву Яковлеву и наследникам его в вечное и потомственное владение, крепостную свою, от запрещения свободную, доставшуюся мне от родителя моего Государственного Крестьянина той же деревни Сухменя Степана Львова Антропова по наследству и по раздельному акту вместе с прочими наследниками совершенному в Вологодской Палате Гражданского Суда 1857 года Февраля в 8 день, деревянную лавку с землею, состоящую города Вологды, 1 части, идучи от площади Спаской церкви к каменному Золотушному мосту на правой стороне, мерою же земли под тою лавкою поперег по лицу и позади по две сажени, а в длину по обеим сторонам по четырнадцать сажень; в межах по сторонам той лавки состоят лавки же по правую сторону Вологодского Купца Василья Козлова, а по левую его покупателя Яковлева. А взял я Антропов у него Яковлева за вышеписанную лавку с землею денег серебряною монетою восемьсот рублей при сей купчей все сполна <...>.

Две лавки мещанина Полиевкта Яковлева фиксируются Окладной книгой 1872 г. (ГАВО ф. 475 оп. 1 д. 13) под № 502.

12 июня 1873 г. мещанин П.Я. Яковлев продал одну из них своей жене Ольге Лукьяновне Яковлевой (ГАВО ф. 169 оп. 3 д. 198 лл. 223об-225):

505. Лета тысяча восемь сот семьдесят третьего Июня в двенадцатый день Вологодский мещанин Полиевкт Яковлев сын Яковлев, продал я жене своей Ольге Лукьяновой Яковлевой собственную свою, от запрещения свободную, доставшуюся мне от крестьянина Ивана Степанова Антропова по купчей крепости, совершенной в Вологодской Гражданской Палате 28 Апреля 1860 г. деревянную лавку с землею, состоящую г. Вологды 1 части под № 591 идучи от площади Спаской церкви к каменному Золотушному мосту на правой стороне, мерою же земли под тою лавкою поперег по лицу и позади по две сажени, а в длину по обеим сторонам по четырнадцать сажень. В межах по сторонам этой лавки состоят лавки же по правую купца Козлова, а по левую принадлежащая мне продавцу Яковлеву. А взял я Полиевкт Яковлев с нее Ольги Яковлевой за означенную лавку денег серебром четыреста пятьдесят рублей при сей купчей все сполна <...>.

А Окладная книга 1877 г. (ГАВО ф. 475 оп. 1 д. 92) фиксирует переход лавок его вдове и другим наследникам:

591) Яковлева Полиевкта мещан[ина] наследников
Лавка – 466 [рублей]

Яковлевой Ольги Лукьяновой мещанки
Лавка – 234 [рубля]

592) Яковлева Полиевкта мещан[ина] наследников
Место – 100 [рублей]

11 ноября 1886 г. О.Л. Яковлева подала в Вологодскую городскую управу следующее заявление (ГАВО ф. 475 оп. 1 д. 1142 л. 58):

В Вологодскую Городскую Управу

Вологодской мещанки Ольги Лукьяновны Яковлевой

Заявление

Имею честь покорнейше просить Городскую Управу сделать распоряжение о переоценке выстроенной вместо сгоревших двух лавок, временной одной лавки, для платежа в доход города оценочного сбора. Ноября 11 дня 1886 года. Ольга Яковлева.

19 ноября 1886 г. оценка была произведена (ГАВО ф. 475 оп. 1 д. 1142 л. 59):

Акт

1886 года Ноября 19 дня Членом Городской Управы П.Н. Лавдовским совместно с Гражданским Инженером Кац, по поручению Управы, произведена оценка вновь выстроенной, взамен двух сгоревших, деревянной тесовой лавки мещанской вдовы Ольги Лукьяновой Яковлевой, находящейся в 1м участке у Каменного Моста. По соображению с оценкой для платежа повинностей сгоревших лавок, нижеподписавшиеся полагают: оценить вновь выстроенную лавку в 350 руб. и землю под ней по прежней оценке в 100 р. а всего в сумме 450 рублей <...>.

Окладная книга 1891-94 гг. (ГАВО ф. 475 оп. 1 д. 1480) фиксирует здесь лавку мещанки Ольги Лукьяновны Яковлевой (вдовы П.Я. Яковлева) и соседнее порожнее место наследников мещанина Полиевкта Яковлева (на котором вскоре будет построен двухэтажный дом № 6а).

23 июня 1897 г. мещанка О.Л. Яковлева подаёт в Строительное отделение Вологодского губернского правления прошение (ГАВО ф. 14 оп. 1 д. 4181 л. 1):

В Строительное Отделение

Вологодского Губернского Правления

Вологодской мещанской вдовы

Ольги Лукиановой Яковлевой

Прошение

Желая построить двух-этажный каменный дом с подвалами, на принадлежащей мне собственной земле в квар[тале] № 49 г. Вологды, специально для торговых помещений имею честь покорнейше просить Губернское Правление разрешить мне означенную постройку согласно прилагаемому при сем проекту в избранном мною месте.

Ольга Яковлева

Г. Вологда

«23» Июня 1897 г.

Уже 24 июня 1897 г. постройка дома была разрешена (ГАВО ф. 14 оп. 1 д. 4181 лл. 3-3об):

Резолюция: Принимая во внимание, что представленный при прошении Вологодской мещанской вдовы Ольги Яковлевой проект на постройку в 49 кв. г. Вологды каменного двухэтажного дома с подвалами, предназначенного специально под торговые помещения рассмотрен и одобрен Совещательным Присутствием Строительного Отделения по протоколу от 24 Июня за № 107, то разрешить Яковлевой постройку названного дома в избранном ей месте в 49 кв. г. Вологды во всем согласно с утвержденным чертежем, но с тем, чтобы постройка производилась под наблюдением техника, имеющего по закону право производства построек. О настоящем распоряжении дать знать Вологодскому Городскому Полицейскому Управлению и сообщить для сведения Вологодской Городской Управе. Утвержденные чертежи, согласно просьбе просительницы, Яковлевой, выдать ей с роспиской в Строительном Отделении. 24 Июня 1897 г.

Губернский Инженер Н. Пухлов

Вице-Губернатор [подпись]

Утвержденные Чертежи получила и резолюцию читала Вологодская мещанка Ольга Яковлева 25 Июня 1897 г.

Упомянутый проект, к сожалению, в деле отсутствует...

8 мая 1898 г. отходит своему «историческому» владельцу Павлу Александровичу Путятюву и соседний участок земли с деревянной лавкой (ГАВО ф. 179 оп. 7 д. 94 лл. 120-121):


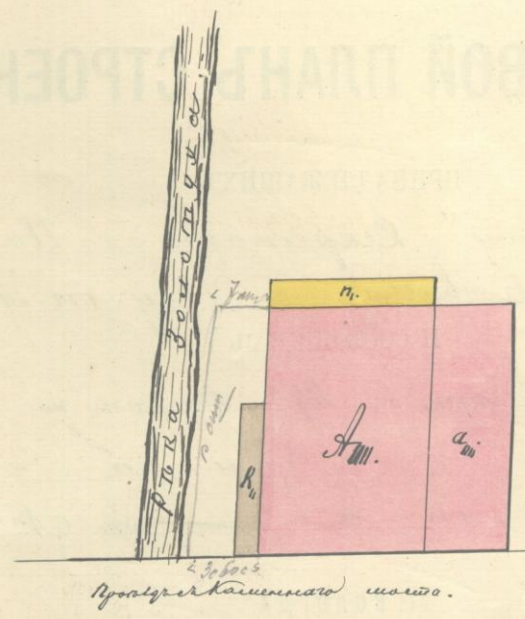
Тысяча восемьсот девяносто восьмого года Марта четырнадцатого дня, явились к Анатолию Александровичу Попову, Вологодскому Нотариусу, в конторе его, находящейся в г. Вологде, первой части, в Зосимовской улице, в доме под № 278, имеющие законную правоспособность к совершению актов, лично ему известные: Вологодская мещанка Ольга Лукьяновна Яковлева, жена Губернского Секретаря Августа Полиектовна Путятюва, урожденная Яковлева, и Губернский Секретарь Павел Александрович Путятюв <...>, с объявлением, что они заключают следующий договор: мы, Ольга Яковлева и Августа Путятюва, продали ему, Путятюву, собственное наше недвижимое имение, доставшееся мне Ольге Яковлевой от рядового 82 резервного пехотного батальона Николая Полиевктова Яковлева, жены Вологодского мещанина Александры Полие[в]ктовой Феофилактовой, урожденной Яковлевой, и Вологодского мещанина Александра Полиевктова Яковлева по двум купчим крепостям, утвержденным Старшим Нотариусом Вологодского Окружного Суда 8 Мая 1882 года и 5 Февраля 1892 года и от мужа моего Вологодского мещанина Полиевкта Яковлева Яковлева по наследству и определению Вологодского Окружного Суда, состоявшемуся 2 сентября 1880 года, и мне Августе Путятювой от отца моего вышеупомянутого Полиевкта Яковлева Яковлева, по тому же наследству и определению Окружного Суда, состоящее в г. Вологде, первой части на правом берегу по течению реки Золотухи у Каменного моста под № 598, а по окладной книге Городской управы под № 602, заключающееся в деревянной лавке с принадлежащей к ней землей, коей мерою по лицу и позади по сем<...> сажен, а в длину по обеим сторонам по четырнадцати сажен, в межах это имение состоит, подходя к оному справа с моей Ольги Яковлевой землею, а слева с рекою Золотухою. А взяли мы Яковлева и Путятюва за это имение тысячу рублей <...>. Акт сей утвержден восьмого Мая тысяча восемьсот девяносто восьмого года <...>.

На этом месте где-то в 1898-1902 гг. П.А. Путятовым был построен импозантный краснокирпичный дом, впервые фиксируемый Журналом страхования в ноябре 1902 г. (ГАВО ф. 485 оп. 1 д. 151).

История его освещается страховым делом (ГАВО ф. 485 оп. 1 д. 154). 11 ноября 1902 г. коллежский секретарь Павел Александрович Путятов подаёт в Управление «Вологодского общества взаимного необязательного страхования имущества от огня» заявление о желании застраховать каменный дом в 49 квартале у Каменного моста. 12 ноября 1902 г. ему был выдан на него Страховой план (ГАВО ф. 485 оп.1 д. 154 лл. 2-7):

205

ПЛАНЪ.



Сосѣдство. а. Каменный коридоръ О. Л. Жолубова.
 б. _____
 в. _____
 г. _____

Подпись составителя плана О. Жолубовъ

О П И С А Н І Е С Т Р О Е Н І Й.

	лит. А.	лит. Б.
1 Изъ какого матеріала строеніе?	Ир киртїка.	
2 Чѣмъ крыто?	Оцинкованнымъ жандрабъ.	
3 Какое назначеніе имѣетъ строеніе?	Жилое и торговое помѣщенїе.	
4 Сколько этажей?	Нѣсколько этажа въ мезонинѣ (считать два - подвалы).	
5 Какая вышина отъ земли до крыши?	Вышина отъ земли.	
6 Изъ какого матеріала карнизъ?	Киртїковой.	
7 Сколько внутреннихъ, поперечныхъ и продольныхъ стѣнъ въ каждомъ этажѣ?	По одной поперечной и одной продольной въ каждомъ этажѣ.	
8 Сколько внутреннихъ, поперечныхъ и продольныхъ перегородокъ въ каждомъ этажѣ?	Перегородокъ до 10 кв. саж.	
9 Какія имѣются пристройки? Чѣмъ онѣ крыты? Сколько этажей? Чѣмъ заняты?	Подъиитъ № - каменная мезонина въ верхней этажѣ. Подъиитъ № - деревянная галерея въ нижнемъ этажѣ.	

ТИП. Е. А. БАРАНОВА ВЪ ВОЛОГѢ.

Из плана и дореволюционных фотографий видно, что первоначально дом был уже, имел только 6 окон и три витрины по фасаду. Со стороны Каменного моста на второй этаж здания вела наружная железная лестница:


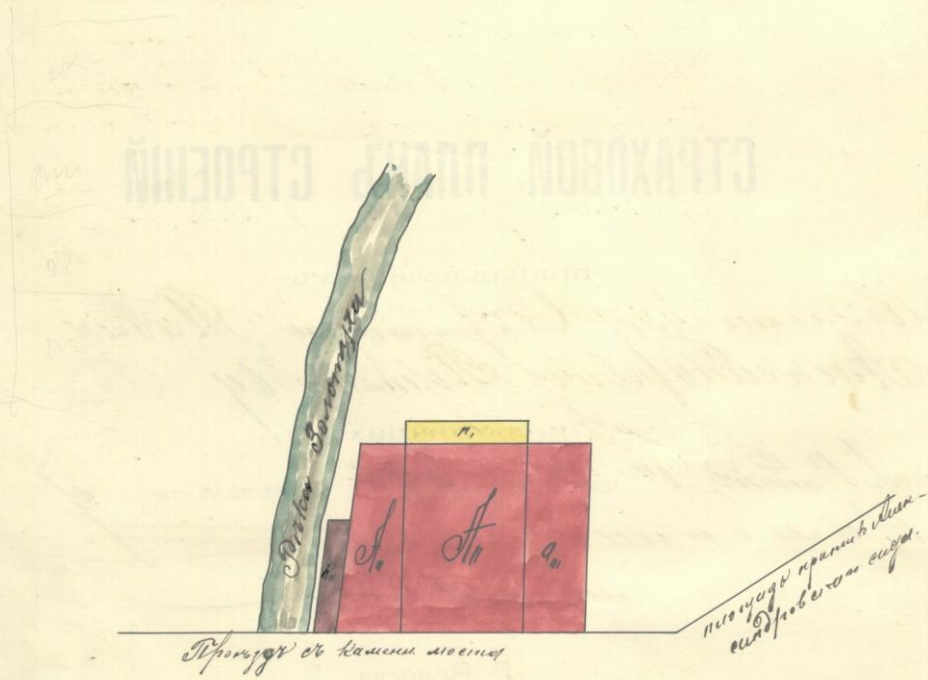


Эти фотографии дают также понятие о первоначальном виде соседнего дома О.Л. Яковлевой: на его первом этаже были лавки, а вдоль фасада шла традиционная крытая галерея.

14 октября 1911 г. коллежскому ассессору П.А. Путятову выдаётся новый Страховой план, фиксирующий расширение здания со стороны Каменного моста (ГАВО ф. 485 оп. 1 д. 154 лл. 14-17), причём указано, что оно «постройкой не закончено»:

Мас

П л а н ъ.



Сосѣдство: а.
б.
в.
г.

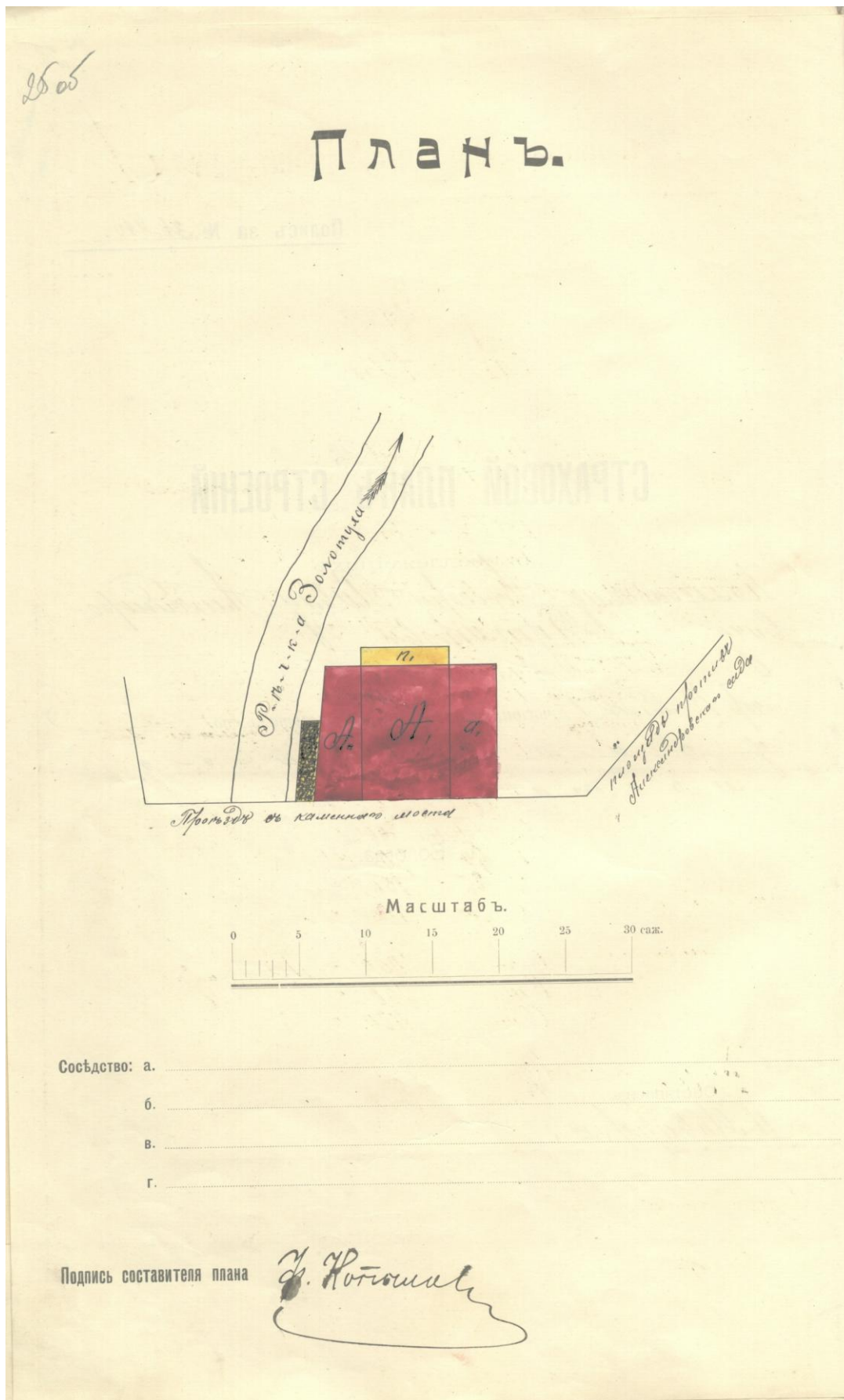
Подпись составителя плана

И. Котышев

Описание строений.

	лит. А,	лит. Б."
1 Изъ какого матеріала строеніе?	Изъ кирпича	Изъ кирпича
2 Чѣмъ крыто?	Оцинкованн. листовою	Оцинков. листовою
3 Какое назначеніе имѣетъ строеніе?	Минное и пороховое помещение	Минное и пороховое помещение
4 Сколько этажей?	Четыре этажа в том числе цокольный этаж	Четыре этажа в том числе цокольный этаж
5 Какая высота отъ земли до крыши?	Вышина до земли	Выш. до земли
6 Изъ какого матеріала карнизъ?	Кирпичный	Кирпичный
7 Сколько внутренних, поперечныхъ и продольныхъ стѣнъ въ каждомъ этажѣ?	По одной продольной и одной поперечной въ каждомъ этаже	
8 Сколько внутренних, поперечныхъ и продольныхъ перегородокъ въ каждомъ этажѣ?	Перегородокъ до 16 шт.	
9 Какія имѣются постройки? Чѣмъ онѣ крыты? Сколько этажей? Чѣмъ заняты?	Подъ шат. и деревянная пристройка въ цокольномъ этажѣ и въ первомъ этаже	Подъ шат. и - пристройка въ цокольномъ этажѣ и въ первомъ этаже

9 января 1912 г. П.А. Путятю подаёт заявление о желании увеличить страховую сумму (ГАВО ф. 485 оп. 1 д. 154 л. 24) и 11 января 1912 г. получает новый Страховой план, фиксирующий завершении строительных работ (ГАВО ф. 485 оп. 1 д. 154 лл. 25-28):



Описание строений

	лит. А ₁	лит. А _{II}
1 Изъ какого матеріала строеніе?	Изъ кирпича	Изъ кирпича
2 Чѣмъ крыто?	Оштукатур. штукатуркой	Оштукатур. штукатуркой
3 Какое назначеніе имѣетъ строеніе?	Милое и торговое 170 м ² площади	Милое и торговое 170 м ² площади
4 Сколько этажей?	Четыре этажа въ мило-мерехинской части и 2 подвальных	Четыре этажа и 2 подвальных
5 Какая вышина отъ земли до крыши?	Выш. до 9 саж.	Выш. до 9 саж.
6 Изъ какого матеріала карнизъ?	Кирпичный	Кирпичный
7 Сколько внутреннихъ, поперечныхъ и продольныхъ стѣнъ въ каждомъ этажѣ?	По одной продольной и одной поперечной въ каждомъ этажѣ	"
8 Сколько внутреннихъ, поперечныхъ и продольныхъ перегородокъ въ каждомъ этажѣ?	Перегородокъ до 16 кв. саж.	"
9 Какія имѣются пристройки? Чѣмъ онѣ крыты? Сколько этажей? Чѣмъ заняты?	Постр. изъ кирпича въ мило-мерехинской части и черной черепицей въ верхней части	Постр. изъ кирпича въ мило-мерехинской части и черной черепицей въ верхней части

Последний Страховой план (без изменений) выдан коллежскому асессору П.А. Путятю 12 января 1917 г. (ГАВО ф. 485 оп. 1 д. 154 лл. 34-40).

Оба здания фиксируются Окладной книгой 1907-15 гг. (ГАВО ф. 475 оп. 1 д. 1667):

601/603) Набережная Золотухи Яковлева

Ольга Лукьяновна, мещ[анка]

Лавка – 2000 [рублей]

602) Каменный мост на берегу Золотухи

Путятю Павел Александрович, Губ[ернский] Секр[етарь]

Дом каменный 2х этажн[ый] с 2 лавками и земля – 5000 [рублей]

А список жилых домов г. Вологды по состоянию на 22 апреля 1914 г. (ГАВО ф. 17 оп. 1 д. 600) уточняет профессию П.А. Путятова:

Зубной врач Павел Александрович Путятю	Один каменный 3х этажный дом
---	-------------------------------------

К 1919 г. интересующий нас дом был национализирован (ГАВО ф. 302 оп. 2 д. 90).

В 1966 г. к первому этажу бывшего дома П.А. Путятова была пристроена наклонная стеклянная витрина, демонтированная в 2013 г.